


 TRAFIKVERKET		RITNINGSFÖRTECKNING		ANTAL BLAD	2	BLAD NR.	1
				OBJEKTNR.		164905	
 MARKERA <small>MARKERA MARK GÖTEBORG AB</small>		UPPDRAG Väg 70, gång- och cykelväg Kumla kyrkby–Sala, vägplan		SIGN.		AA	
				DATUM		2022-09-01	
				SEN. REV.			
RITNINGSNUMMER	BET	RITNINGENS BENÄMNING	SKALA	RITNINGSDATUM	ÄNDRINGS-DATUM		
		<u>Översikter</u>					
400T0101		Km 0/078–3/100	1:5000	2022-09-01			
400T0102		Km 3/100–6/559	1:5000	2022-09-01			
		<u>Illustrationskartor</u>					
400T0501		Km 0/078–1/000	1:1000	2022-09-01			
400T0502		Km 1/000–2/000	1:1000	2022-09-01			
400T0503		Km 2/000–3/000	1:1000	2022-09-01			
400T0504		Km 3/000–3/500	1:1000	2022-09-01			
400T0505		Km 3/500–4/550	1:1000	2022-09-01			
400T0506		Km 4/550–5/650	1:1000	2022-09-01			
400T0507		Km 5/650–6/559	1:1000	2022-09-01			
		<u>Illustrationskartor – detaljer</u>					
400T0551		Km 0/078-0/280	1:500	2022-09-01			
400T0552		Km 0/980–1/260	1:500	2022-09-01			
400T0553		Km 1/580–1/860	1:500	2022-09-01			
400T0554		Km 2/740–3/020	1:500	2022-09-01			
400T0555		Km 3/150–3/530	1:500	2022-09-01			
400T0556		Km 3/970–4/250	1:500	2022-09-01			
400T0557		Km 5/760–6/050	1:500	2022-09-01			
400T0558		Km 6/050–6/300	1:500	2022-09-01			

 TRAFIKVERKET		RITNINGSFÖRTECKNING		ANTAL BLAD	2	BLAD NR.	2
				OBJEKTNR.		164905	
 MARKERA <small>MARKERA MARK GÖTEBORG AB</small>		UPPDRAG Väg 70, gång- och cykelväg Kumla kyrkby- Sala, vägplan		SIGN.	AA		
				DATUM	2022-09-01		
				SEN. REV.			
RITNINGSNUMMER	BET	RITNINGENS BENÄMNING	SKALA	RITNINGSDATUM	ÄNDRINGS-DATUM		
400T0559		Km 6/300–6/500	1:500	2022-09-01			
400T0560		Km 6/500–6/559	1:500	2022-09-01			
		<u>Typsektioner</u>					
400T0401		Typsektioner	1:100	2022-09-01			
		<u>Förslagsskisser byggnadsverk</u>					
441K2001		Bro över Hoglabäcken	1:100	2022-09-01			
442K2001		Bro över GC-väg på väg 56/70 vid Sör Kivsta	1:100	2022-09-01			