


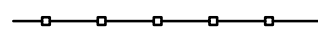

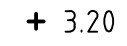
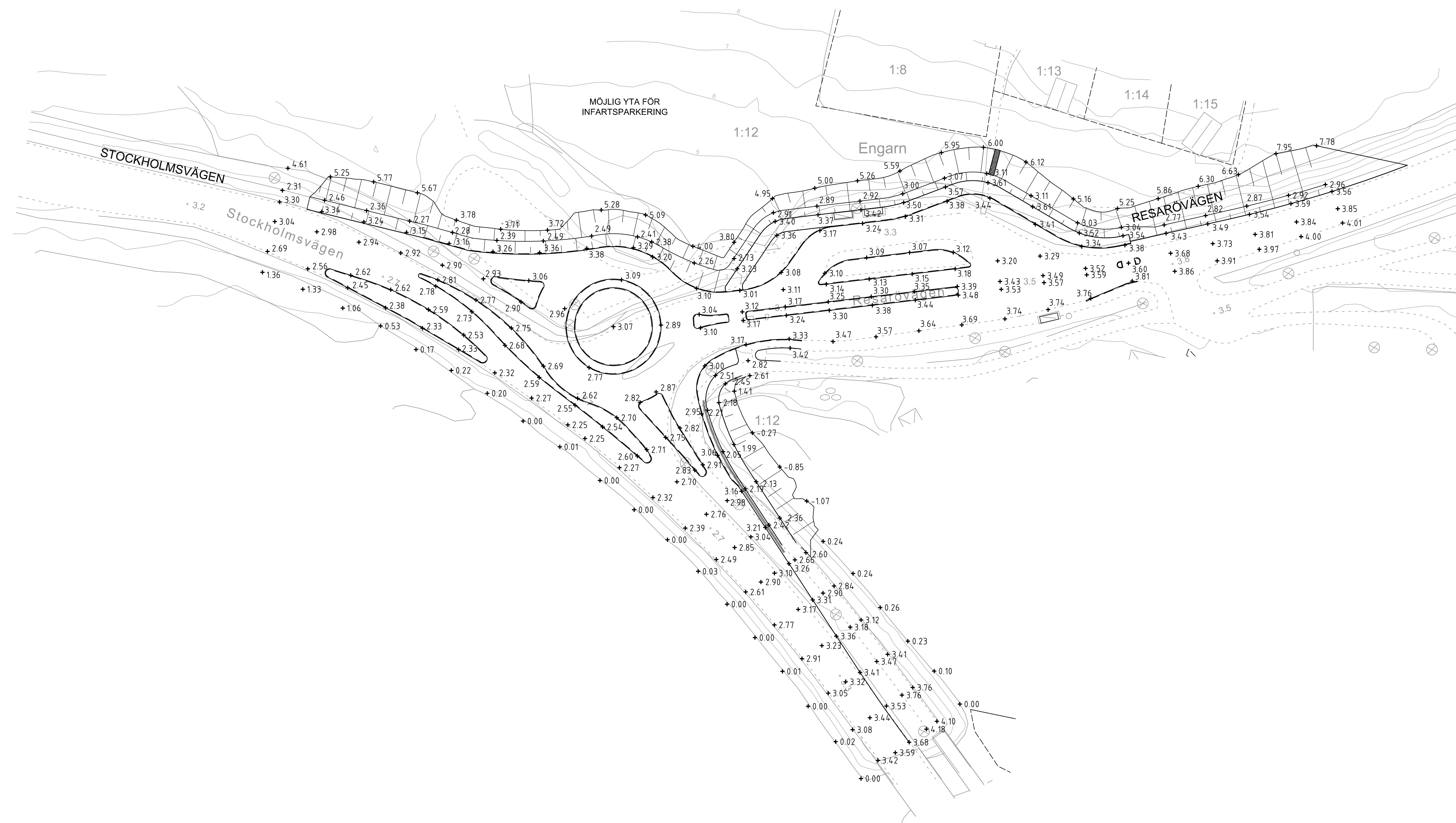


VÄGPLAN

KOORDINATSYSTEM
SYSTEM I PLAN: SWEREF 99
SYSTEM I HÖJD: RH2000

TECKENFÖRKLARING

-  NY VÄGBANEKANT
-  NY KANTSTEN
-  NY VÄGSLANT
-  NYTT VÄGRÄCKE
-  NY STÖDMUR
-  + 3.20 PLUSHÖJD



Denna ritning är Trafikverkets ägande. Allt obehörigt
 begärande av ritningen beivras enligt lag.
 TRAFIKVERKET

TYP AV PLAN		VÄGPLAN	
GRANSKNINGSSTATUS, SYFTE			
FÖR GRANSKNING			
HANDLINGSTYP			
GRANSKNINGSHANDLING			
DATUM		LEVERANS / ÄNDRINGS-PM	
2016-05-12			
OBJEKT			
VÄG 274			
ENGARNS VÄGSKÄL			
DELOMRÅDE / BANDEL			
GEMENSAMT			
ANLÄGGNINGSGEL			
GEMENSAMT			
OBJEKTNUMMER / KM		KONSTRUKTIONNUMMER	
148375			
BESTÄLLARE		LEVERANTÖR	
 TRAFIKVERKET			
SKAPAD AV		UPPDRAGSNUMMER	
A.KIRK		A069712	
GODKÄND AV		ÄNDELNING	
P.REILAND			
RITNINGSTYP			
PLAN			
TEKNIKMÅRÅDE / INNEHÅLL			
VÄGUTFORMNING OCH TRAFIK			
BESKRIVNING			
CIRKULATIONSPLATS			
HÖJDSÄTTNINGSPLAN			
SKALA	FÖRVALTNINGSNUMMER		
1:500	A1		
RITNINGSNUMMER	BLAD	NÄSTA BLAD	BET
000T0203			



D:\ASANKVA\274\A1 - PROJEKTERING\A1 - CAD\T\BIFIL\20170522\Kontroll
 2017-05-15 14:58:15
 D:\ASANKVA\274\A1 - PROJEKTERING\A1 - CAD\T\BIFIL\20170522\Kontroll.dwg
 T0000001 (ID: VAS050000AB0712A - Projektning) - CAD\T\Modell\T0000001.dwg
 T0000002 (ID: VAS050000AB0712A - Projektning) - CAD\T\Modell\T0000002.dwg
 T0000003 (ID: VAS050000AB0712A - Projektning) - CAD\T\Modell\T0000003.dwg
 C:\000001 (ID: VAS050000AB0712A - Projektning) - CAD\T\Modell\T0000001.dwg