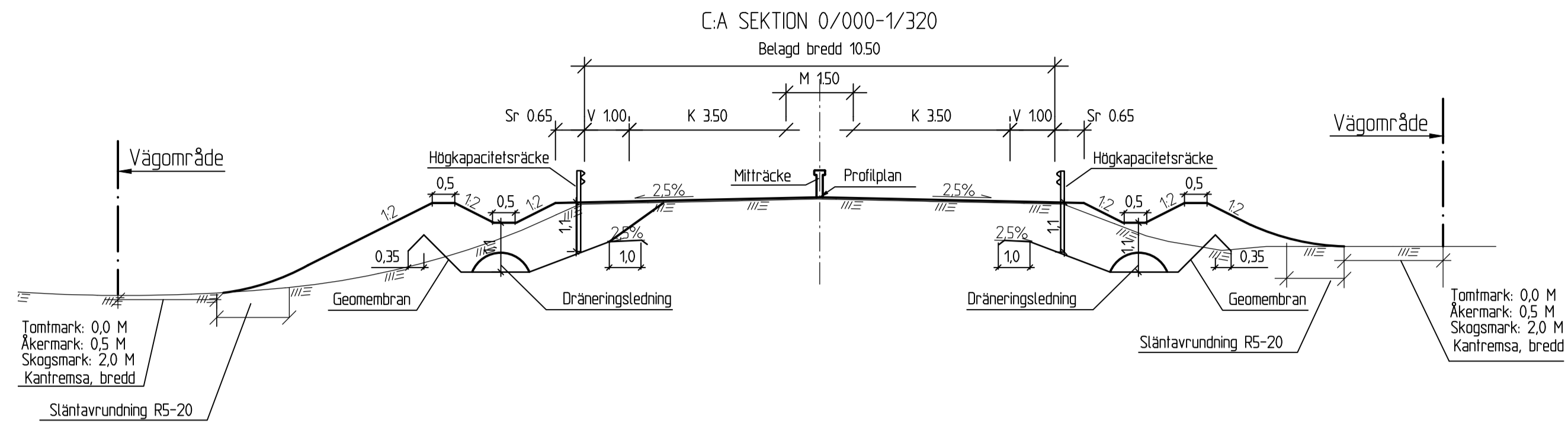
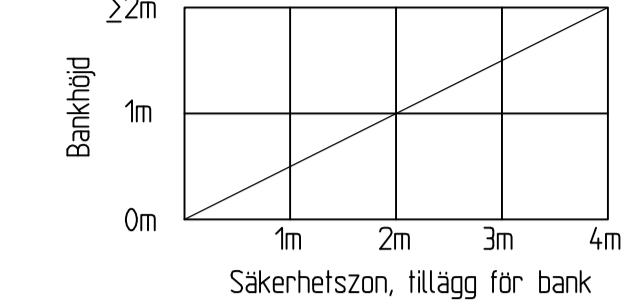


**E16/VÄG 70 MÖTESFRI 1+1 VÄG INOM VATTENSKYDDSSOMRÅDE, BELAGD BREDD 10.50 M  
UTFORMNING TÄTA DIKEN MED SKYDDSRÄCKE**



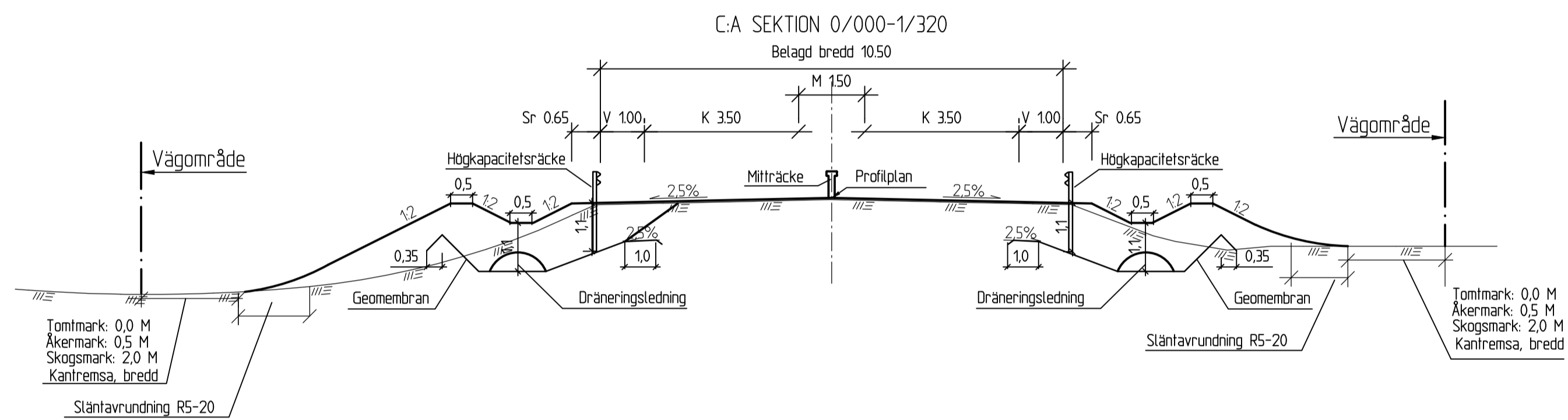
**\*\*\* SÄKERHETSON (SIDOMRÅDE FRITT FRÅN FASTA FÖREMÅL)**

I YTTREKURVOR MED MINDRE HORIZONTALKURVOR ÄN R750 ÖKAS SÄKERHETSONEN MED 2m.  
VID BANK ÖKAS SÄKERHETSONEN ENLIGT FIGUR NEDAN:

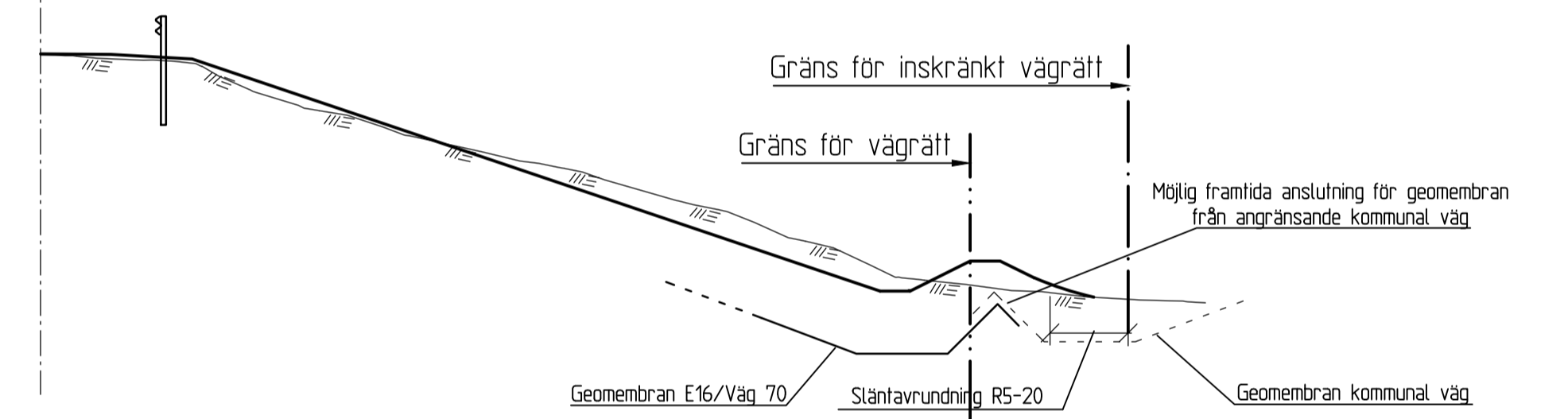


GÄLLANDE E16/VÄG 70 SAMT FÖR ALLMÄNNA VÄGAR;  
UPPFYLLS INTE BREDDEN FÖR SÄKERHETSON, SÄTTS SIDORÄCKE.  
OM BANKHÖJDEN ÄR MER ÄN 3 METER, SÄTTS SIDORÄCKE.  
OM INNERSLÄNT/BANKSLÄNT ÄR BRANTARE ÄN 1:3, SÄTTS SIDORÄCKE.  
OM YTTRESLÄNT INOM SÄKERHETSON ÄR BRANTARE ÄN 1:2, SÄTTS SIDORÄCKE.  
GÄLLANDE FÖR GC-VÄGAR; OM BANKHÖJD ÄR MER ÄN 4 METER, SÄTTS SIDORÄCKE.

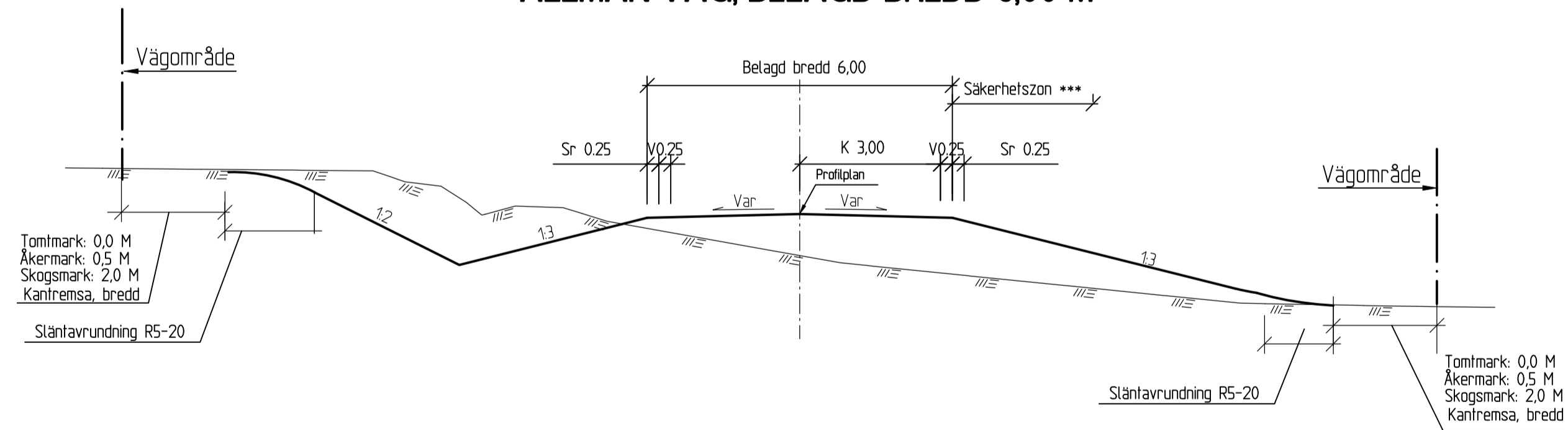
**E16/VÄG 70 MÖTESFRI 1+1 VÄG INOM VATTENSKYDDSSOMRÅDE, BELAGD BREDD 10.50 M  
UTFORMNING TÄTA DIKEN MED SKYDDSRÄCKE**



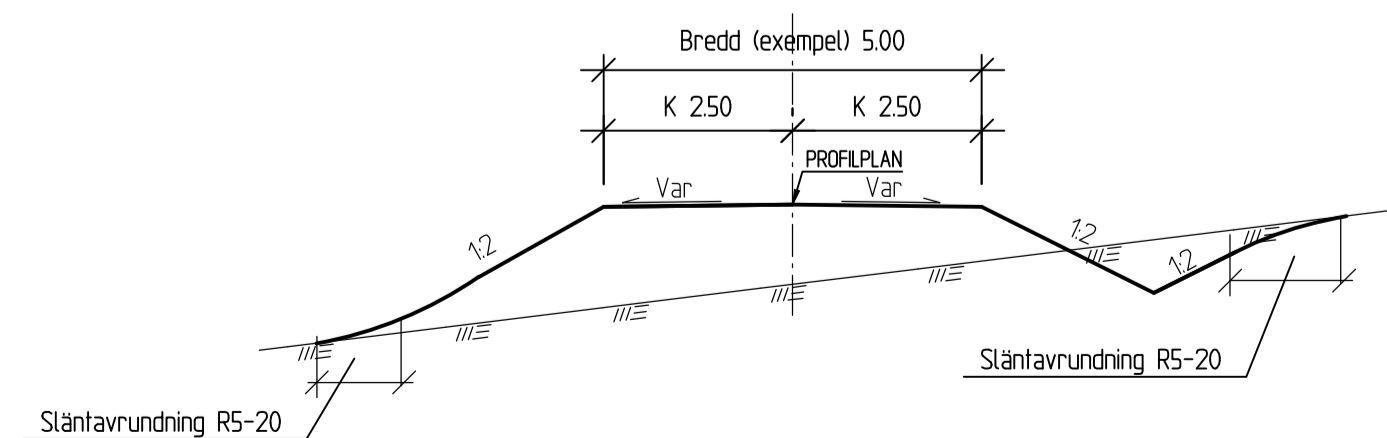
**HANTERING AV VÄGOMRÅDE VID UTFORMNING TÄTA DIKEN,  
MED MÖJLIG ANSLUTNING FÖR KOMMUNAL VÄG, SEKTION 0/130-0/620**



**ALLMÄN VÄG, BELAGD BREDD 6,00 M**



**ERSÄTTNINGSVÄGAR MED SLITLAGER AV GRUS, VAR. BREDD 3,50-6,00 M**



TYP AV PLAN		<b>VÄGPLAN</b>	
GRANSKNINGSSTATUS / SYFTE			
HANDLINGSTYP			
DATUM		LEVERANS / ÄNDRINGS-PM	
2016-05-11			
OBJEKT			
<b>E16/VÄG 70 BORLÄNGE - DJURÅS</b>			
DELOMRÅDE / BANDEL			
<b>ETAPP 1 BORLÄNGE - AMSBERG</b>			
ANLÄGGNINGDEL			
<b>E16/VÄG 70</b>			
OBJEKTNUMMER / KM		KONSTRUKTIONSNUMMER	
83859571			
BESTÄLLARE		LEVERANTÖR	
<b>TRAFIKVERKET</b>		<b>SWECO</b>	
SKAPAD AV		UPPDRAGSNUMMER	
HANNA ELIASSEN		2454580	
GODKÄND AV		AVDELNING	
FREDRIK ANDERSSON		CIVIL	
RITNINGSTYP			
<b>SEKTIONS-RITNING</b>			
TEKNIKOMRÅDE / INNEHÅLL			
<b>VÄGUTFORMNING OCH TRAFIK</b>			
BESKRIVNING			
TYPSEKTIONER KM 0/000-4/145 BORLÄNGE KOMMUN DALARNAS LÄN			
SKALA		FÖRVALTNINGSNUMMER	
1:100		A1	
RITNINGSNUMMER		BLAD	
1 01 T 04 02		NÄSTA BLAD	
		BET	