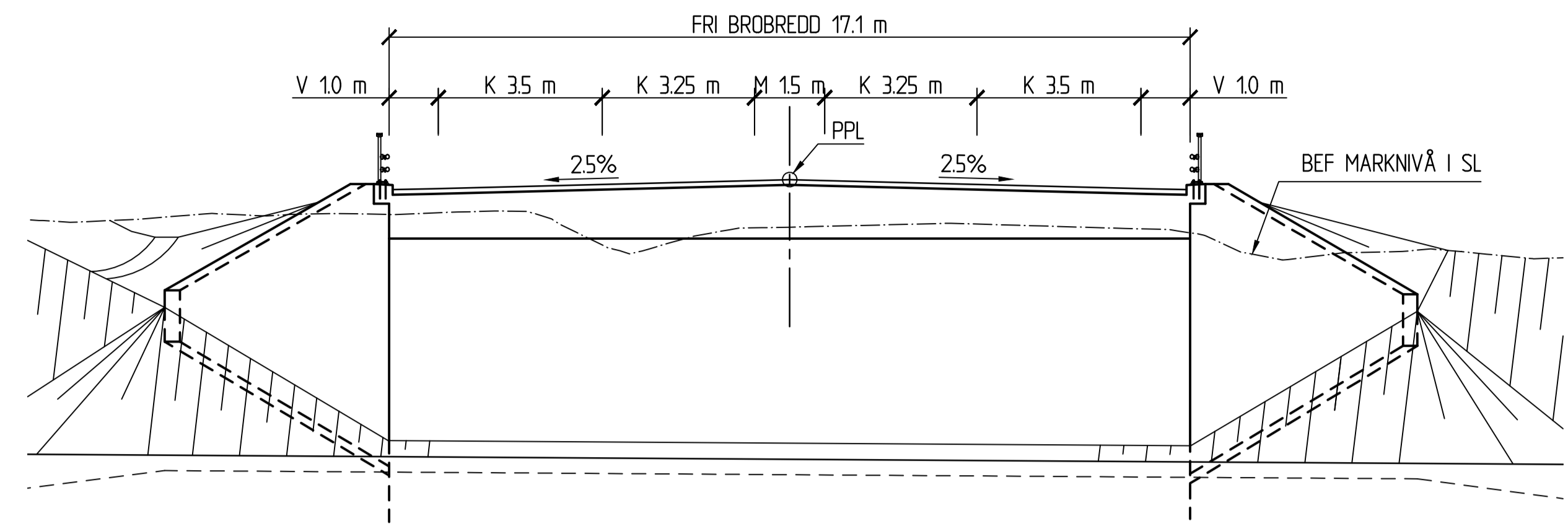
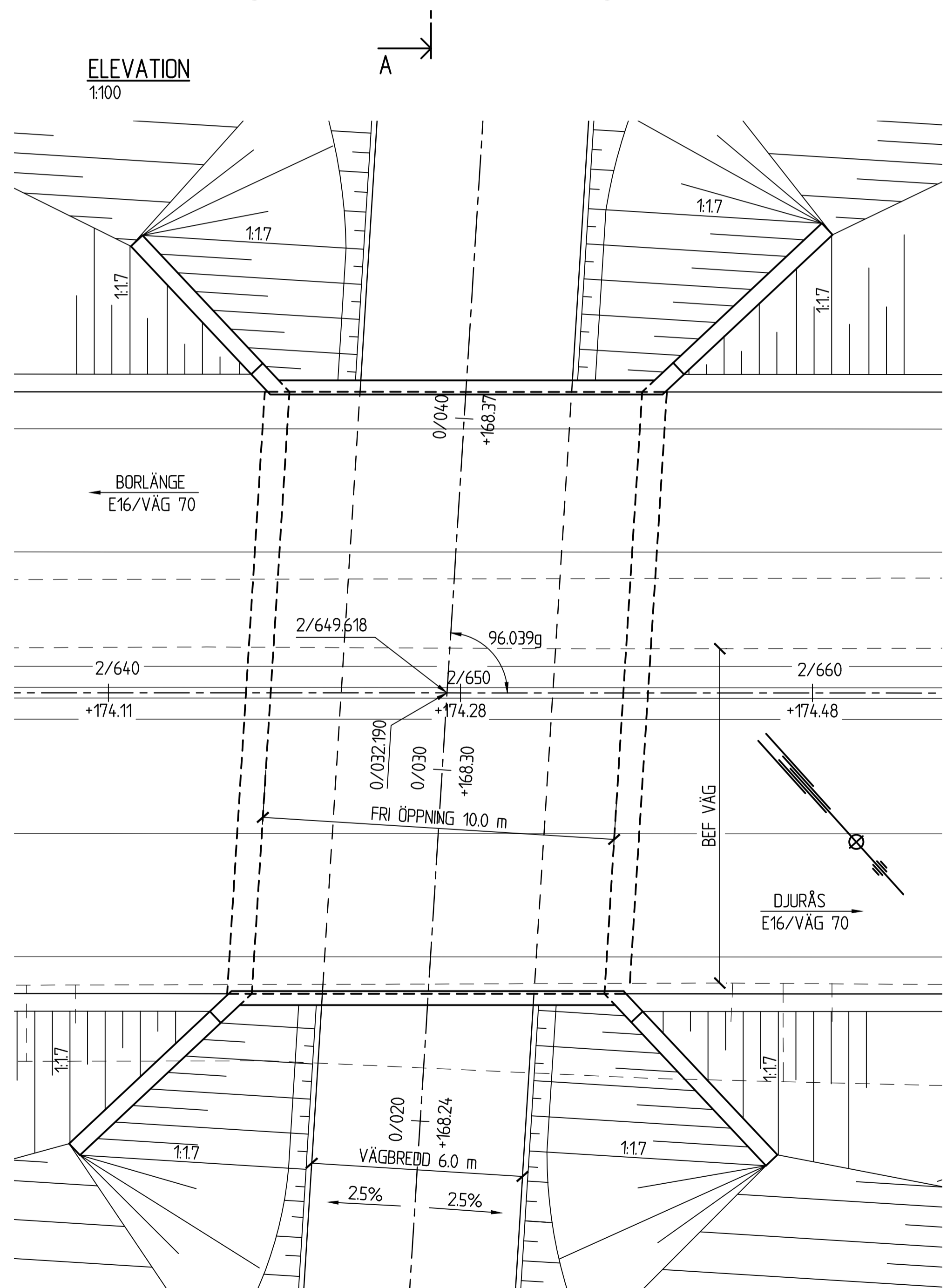


ELEVATION  
1:100



SEKTION A-A  
1:100

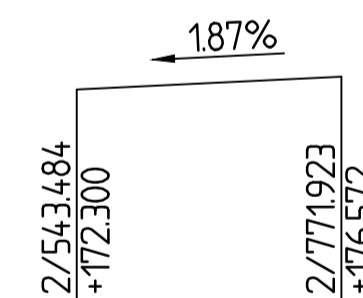


PLAN  
1:100

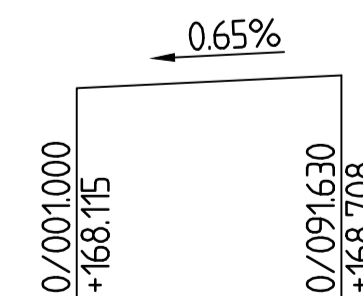
PLANDATA E16/VÄG 70 (LINJE 10000_70B_C)			
SEKTION	X	Y	ANM.
2133.856	6712144.523	128738.695	ANM.
3205.262	6712856.752	127938.295	RL

PLANDATA ENSKILD VÄG (LINJE V13900_EV139D_C)			
SEKTION	X	Y	ANM.
0.000	6712510.053	128376.244	ANM.
71.371	6712459.788	128325.576	RL

PROFIL E16/VÄG 70 (LINJE 10000\_70B\_C)



PROFIL ENSKILD VÄG (V13900\_EV139D\_C)



**ALLMÄNT:**

BRON SKALL UTFORMAS OCH DIMENSIONERAS ENLIGT TRVK BRO 11 (PUBL. TRV 2011:085) INKL. SUPPL. 1 SAMT PLANBESKRIVNING

KOORDINAT SYSTEM: SWEREF 99 15 45  
HÖJDSYSTEM: RH 2000

TYP AV PLAN		<b>VÄGPLAN</b>	
GRANSKNINGSSTATUS / SYFTE			
HANDLINGSTYP			
DATUM	LEVERANS / ÄNDRINGS-PM		
2016-05-11			
OBJEKT			
<b>E16/VÄG 70 BORLÄNGE - DJURÅS</b>			
DELOMRÅDE / BANDEL			
ETAPP 1 BORLÄNGE - AMSBERG			
ANLÄGGNINGSDIAGRAM			
E16/VÄG 70			
OBJEKTNUMMER / KM	KONSTRUKTIONNUMMER		
83859571			
BESTÄLLARE	LEVERANTÖR		
<b>TRAFIKVERKET</b>	<b>SWECO</b>		
SKAPAD AV	UPPRAGSNUMMER		
STEFAN HEDLÖF	2454580		
GODKÄND AV	AVDELNING		
LARS-ÅKE GLANS	CIVIL		
RITNINGSTYP			
FÖRSLAGSSKISS			
TEKNIKOMRÅDE / INNEHÅLL			
ANLÄGGNINGSKONSTRUKTION			
BESKRIVNING			
BRO ÖVER LOKALVÄG KM 2/650 BORLÄNGE KOMMUN DALARNAS LÄN			
SKALA	FORMAT	FÖRVALTNINGSNUMMER	
1:100	A1		
RITNINGNUMMER	BLAD	NÄSTA BLAD	BET
141K2001			

