












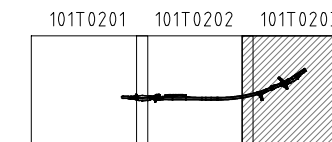



FÖRKLARING:

-  STAKAD LINJE MED LÄNGDMÄTNING OCH FÄRDRIKTNING
-  ERSÄTTNINGSVÄG MED OBUDET SLITLAGER
-  NY VÄGSLÄNT
-  NYTT VÄGRÄCKE
-  BUSSHÅLLPLATS
-  VÄDERSKYDD
-  NYTT DIKE
-  UTGÅENDE DIKE TILL BEFINTLIGT DIKE
-  FASTIGHETSGRÄNS
-  1:1 FASTIGHETSBETECKNING
-  TRAKTGRÄNS
-  HÄRSÅNGEN TRAKTNAMN
-  (K) KULTUROMRÅDE

BLADINDELNING:



KOORDINATSYSTEM: SWEREF 99 12 00  
HÖJDSYSTEM: RH 2000



TYP AV PLAN		<b>VÄGPLAN</b>	
GRANSKNINGSSTATUS / SYFTE			
HANDLINGSTYP		<b>SAMRÅDSHANDLING</b>	
DATUM	2020-10-20	LEVERANS / ÄNDRINGS-PM	
OBJEKT			
<b>VÄG 172 HÄRSÅNGEN, PROFILJUSTERING, KURVRÄTNING OCH BREDDNING</b>			
DELOMRÅDE / BANDDEL			
<b>HÄRSÅNGEN</b>			
ANLÄGGNINGSDEL			
<b>VÄG 172</b>			
OBJEKTNUMMER / KM	157366	KONSTRUKTIONNUMMER	
BESTÄLLARE	TRAFIKVERKET	LEVERANTÖR	saitec
SKAPAD AV	BEGOÑA NIETO	UPPDRAGSNUMMER	P1424
GODKÄND AV	MARIA LUISA GARCIA	AVDELNING	
RITNINGSTYP			
<b>PLANRITNING</b>			
TEKNIKOMRÅDE / INNEHÅLL			
<b>T VÄGUTFORMNING OCH TRAFIK</b>			
BESKRIVNING			
<b>ILLUSTRATIONSKARTA</b>			
<b>29/320 - 29/673</b>			
SKALA	1:1000	FORMAT	A1
RITNINGNUMMER	1 01 T 02 03	BLAD	03
		NÄSTA BLAD	--
		BET	