












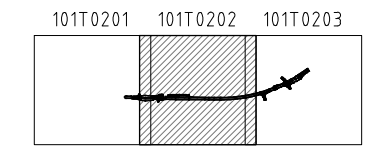


FÖRKLARING:

-  STAKAD LINJE MED LÄNGDMÄTNING OCH FÄRDRIKTNING
-  ERSÄTTNINGSVÄG MED OBUDET SLITLAGER
-  NY VÄGSLÄNT
-  NYTT VÄGRÄCKE
-  BUSSHÅLLPLATS
-  VÄDERSKYDD
-  NYTT DIKE
-  UTGÅENDE DIKE TILL BEFINTLIGT DIKE
-  FASTIGHETSGRÄNS
-  1:1 FASTIGHETSBETECKNING
-  TRAKTGRÄNS
-  HÄRSÅNGEN TRAKTNAMN
-  (K) KULTUROMRÅDE

BLADINDELNING:



KOORDINATSYSTEM: SWEREF 99 12 00
HÖJDSYSTEM: RH 2000

TYP AV PLAN		VÄGPLAN	
GRANSKNINGSSTATUS / SYFTE			
HANDLINGSTYP		SAMRÅDSHANDLING	
DATUM	2020-10-20	LEVERANS / ÄNDRINGS-PM	
OBJEKT			
VÄG 172 HÄRSÅNGEN, PROFILJUSTERING, KURVRÄTNING OCH BREDDNING			
DELOMRÅDE / BANDEL			
HÄRSÅNGEN			
ANLÄGGNINGSDEL			
VÄG 172			
OBJEKTNUMMER / KM	157366	KONSTRUKTIONSNUMMER	
BESTÄLLARE	TRAFIKVERKET	LEVERANTÖR	saitec
SKAPAD AV	BEGOÑA NIETO	UPPRÅDNUMMER	P1424
GODKÄND AV	MARIA LUISA GARCIA	AVDELNING	
RITNINGSTYP			
PLANRITNING			
TEKNIKOMRÅDE / INNEHÅLL			
T VÄGUTFORMNING OCH TRAFIK			
BESKRIVNING			
ILLUSTRATIONSKARTA 28/780 - 29/320			
SKALA	1:1000	FORMAT	A1
RITNINGSNUMMER	1 01 T 02 02	BLAD	02
		NÄSTA BLAD	03
		BET	