











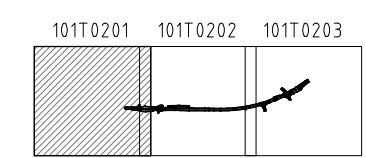




FÖRKLARING:

-  STAKAD LINJE MED LÄNGDMÄTNING OCH FÄRDRIKTNING
-  ERSÄTTNINGSVÄG MED OBUDET SLITLAGER
-  NY VÄGSLÄNT
-  NYTT VÄGRÄCKE
-  BUSSHÅLLPLATS
-  VÄDERSKYDD
-  NYTT DIKE
-  UTGÅENDE DIKE TILL BEFINTLIGT DIKE
-  FASTIGHETSGRÄNS
-  1:1 FASTIGHETSBECKENING
-  TRAKTGRÄNS
-  HÄRSÅNGEN TRAKTNAMN
-  (K) KULTUROMRÅDE

BLADINDELNING:



KOORDINATSYSTEM: SWEREF 99 12 00
HÖJDSYSTEM: RH 2000

TYP AV PLAN		VÄGPLAN	
<small>GRANSKNINGSSTATUS / SYFTE</small>			
HANDLINGSTYP		SAMRÅDSHANDLING	
<small>DATUM</small>	2020-10-20	<small>LEVERANS / ÄNDRINGS-PM</small>	
<small>OBJEKT</small>			
VÄG 172 HÄRSÅNGEN, PROFILJUSTERING, KURVRÄTNING OCH BREDDNING			
<small>DELOMRÅDE / BANDDEL</small>			
HÄRSÅNGEN			
<small>ANLÄGGNINGSDEL</small>			
VÄG 172			
<small>OBJEKTNUMMER / KM</small>	157366	<small>KONSTRUKTIONSNUMMER</small>	
<small>BESTÄLLARE</small>	TRAFIKVERKET	<small>LEVERANTÖR</small>	saitec
<small>SKAPAD AV</small>	BEGOÑA NIETO	<small>UPPDRAGSNUMMER</small>	P1424
<small>GODKÄND AV</small>	MARIA LUISA GARCIA	<small>AVDELNING</small>	
<small>RITNINGSTYP</small>			
PLANRITNING			
<small>TEKNIKOMRÅDE / INNEHÅLL</small>			
T VÄGUTFORMNING OCH TRAFIK			
<small>BESKRIVNING</small>			
ILLUSTRATIONSKARTA 28/660 - 28/780			
<small>SKALA</small>	1:1000	<small>FORMAT</small>	A1
<small>RITNINGSNUMMER</small>	1 01 T 02 01	<small>BLAD</small>	01
		<small>NÄSTA BLAD</small>	02
		<small>BET</small>	