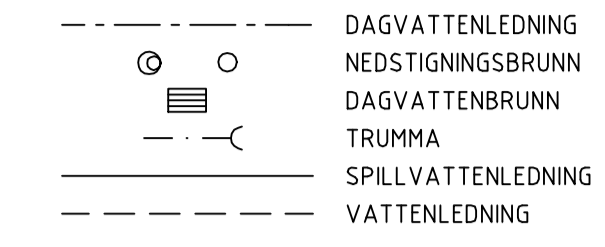


TECKENFÖRKLARING

BEFINTLIGA LEDNINGAR



PLANERADE LEDNINGAR

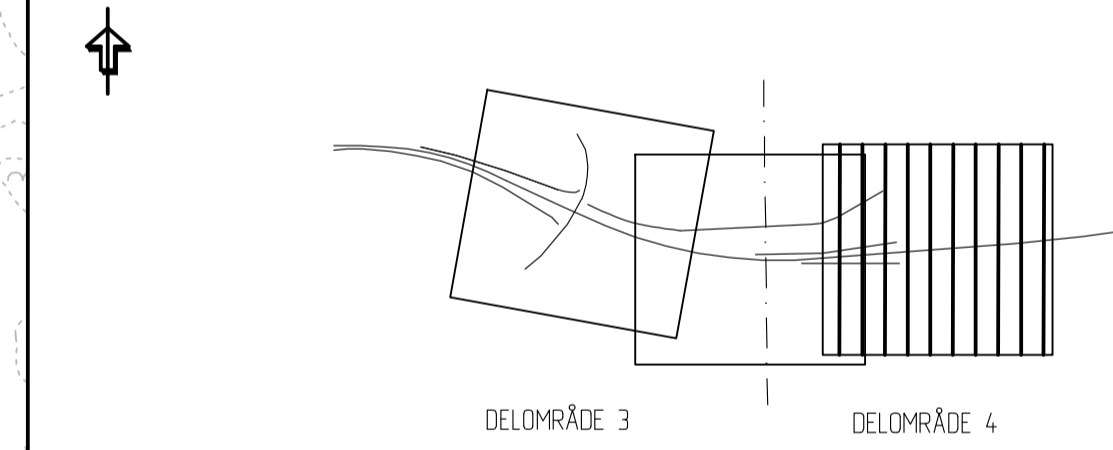


ANMÄRKNINGAR

STORLEK PÅ PROJEKTERADE BRUNNAR ETC. OCH AVSTÅND MELLAN PROJEKTERADE LEDNINGAR ÄR ÖVERDRIVNA FÖR LÄSBARHETENS SKULL.

BEFINTLIGA VATTENGÅNGAR ÄR OSÄKRA. INMÄTNING KRÄVS.

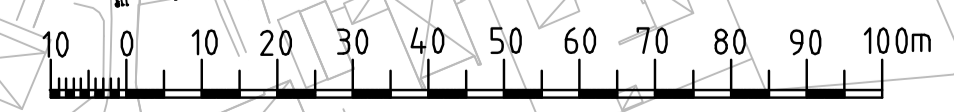
PLANSYSTEM SWEREF 99 18 00
HÖJDSYSTEM RH2000



DAGVATTENRENING
D2

N=6577500
E=162900

N=6577500
E=163400



2014-02-27 09:13	MIKELIN	10000001
2014-02-27 08:53	MIKELIN	10000002
2014-02-27 08:52	MIKELIN	10000003
2014-02-27 08:51	MIKELIN	10000004
2014-02-27 08:50	MIKELIN	10000005
2014-02-27 08:49	MIKELIN	10000006
2014-02-27 08:48	MIKELIN	10000007
2014-02-27 08:47	MIKELIN	10000008
2014-02-27 08:46	MIKELIN	10000009
2014-02-27 08:45	MIKELIN	10000010

REV	ANT	ÄNDRING AVSER	GDOK	DATUM	VV DATUM	VV DIARENUMMER
VÄGPLAN						
			FASTSTÄLLESEHANDLING VÄG 222 SKURUBRON 4 ÖSTER OM SKURUSUNDET 400 GEMENSAMT			
			VA-PLAN KM 0/895 - 1/355			
WSP Samhällsbyggnad Tel: 010-722 50 00 121 88 Stockholm-Globen Fax: 010-722 87 93						
UPPDRAGSANSVARIG	GRANSK	UPPDRAGSNUMMER	PLAN			
S. HAGSTRÖM		10155388	KONSTRUKTÖRSNR	FORMAT	SKALA	
R. BERG		M. KARLSTRÖM		A1	1:1000	
STOCKHOLM	2015-10-21		OBJEKT NR	RITINGSNR	REV	
STIG HAGSTRÖM			844.6031	4 00 W 51 13		