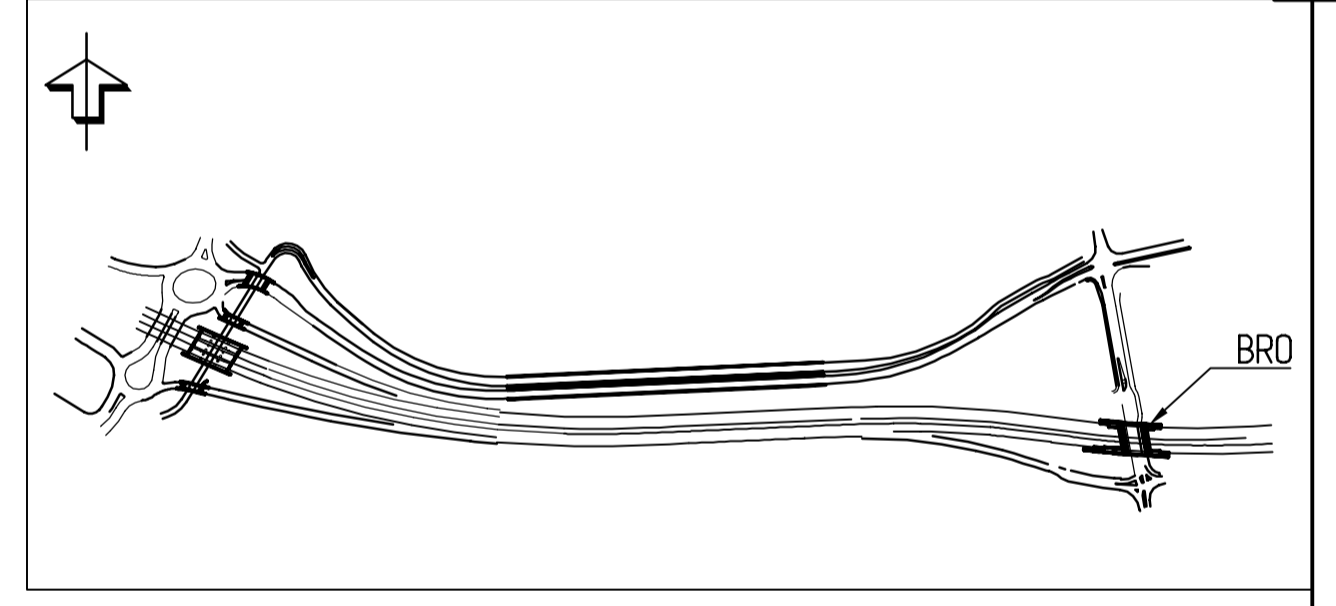
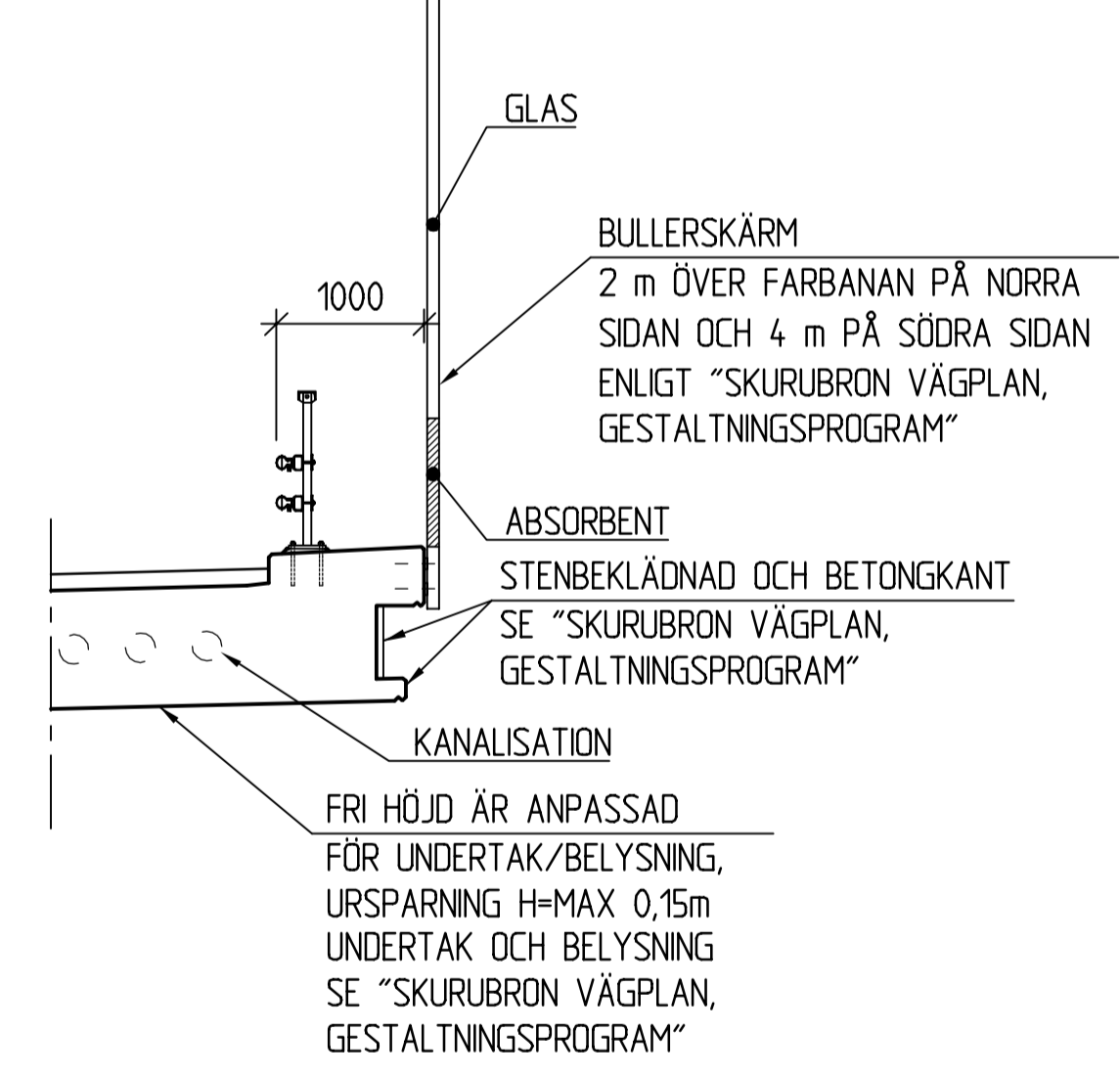
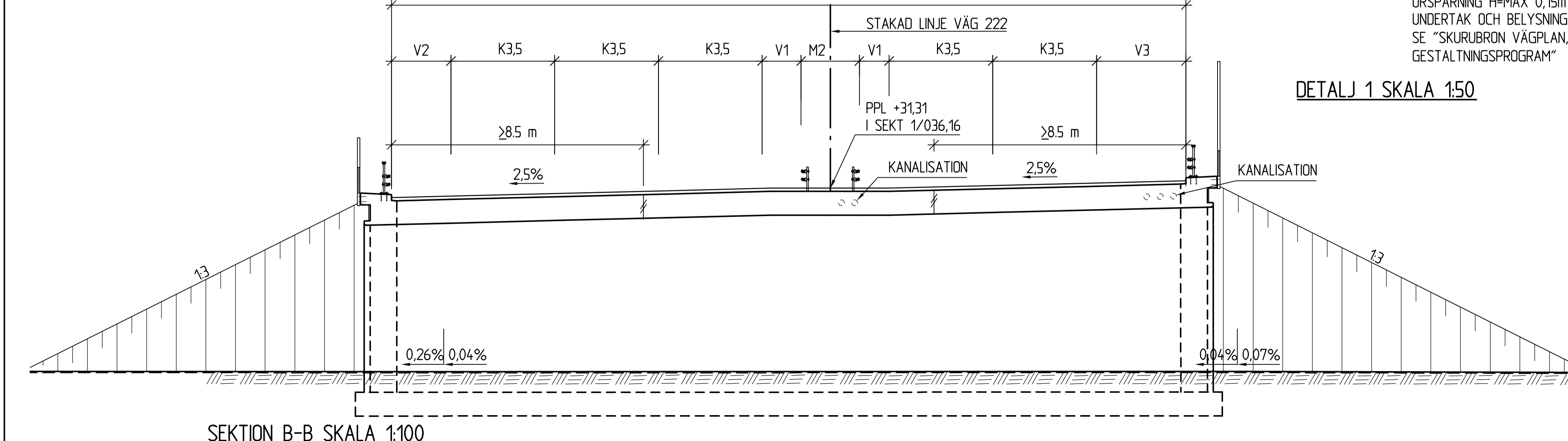
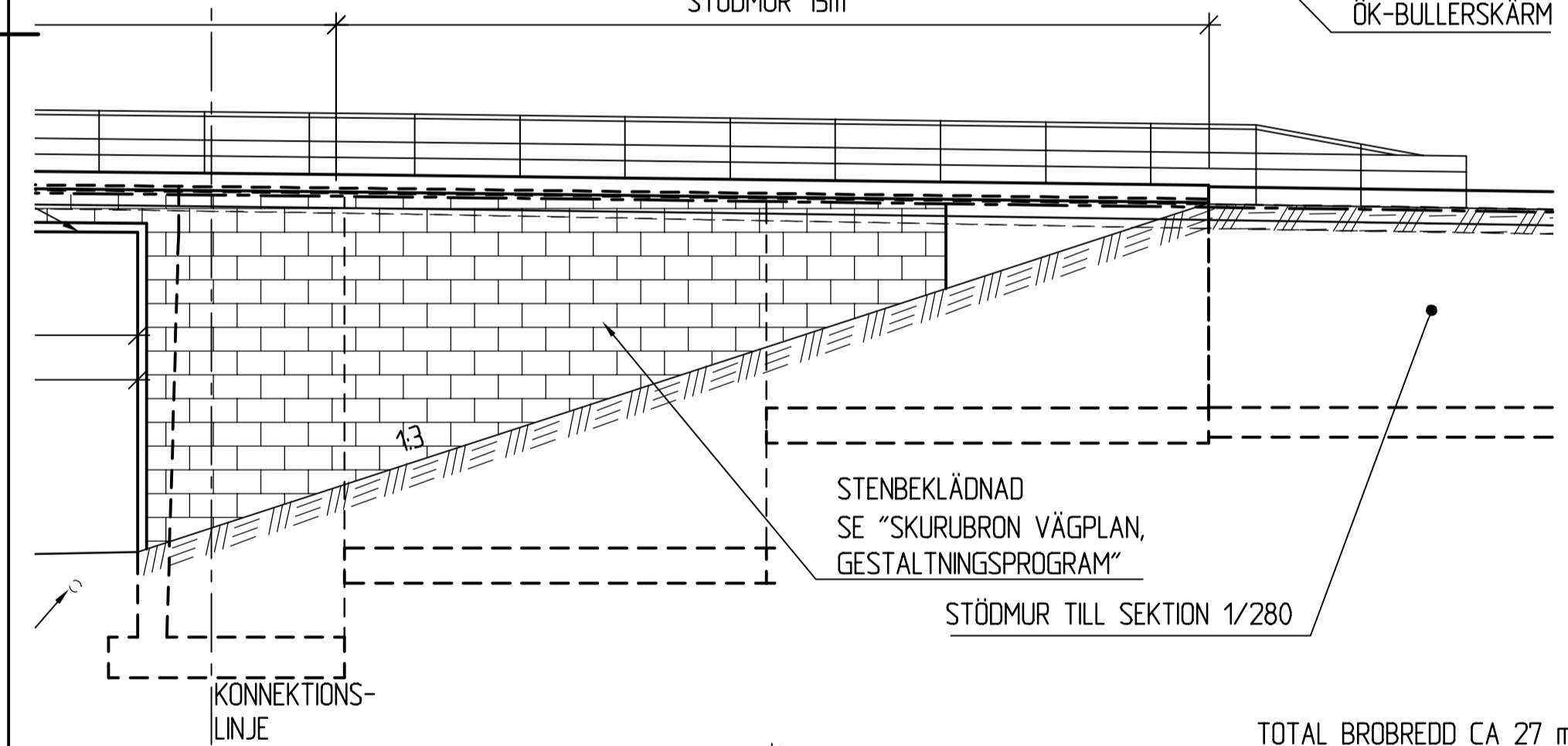
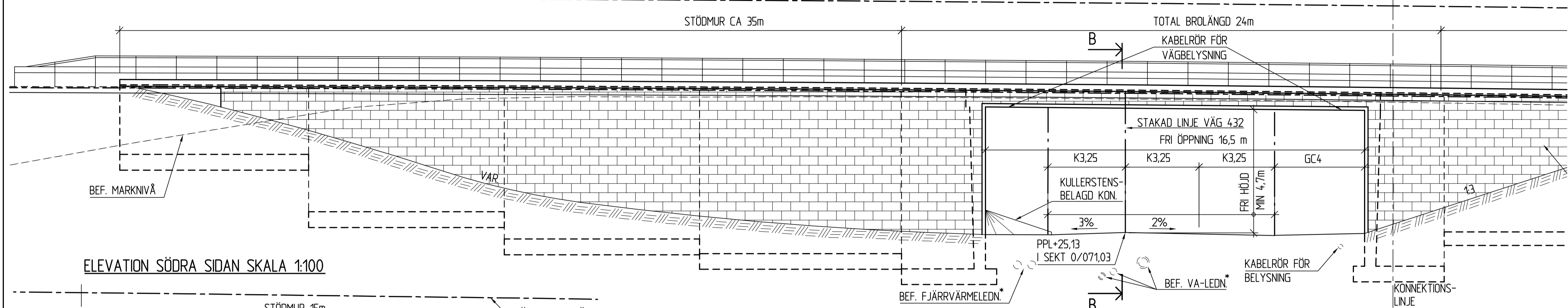


**ALLMÄNNA ANVISNINGAR**

SE RITNING 400K2001  
 HÖJDSYSTEM: RH2000  
 KOORDINATSYSTEM: SWEREF991800  
 HÖJDFIX: 108+1+5731 X=6577702.3 Y=162179.7 Z=27.302  
 DUBB I BERG  
 \* LÄGE - SE PM 0W140001 OCH 0W140002, AVVATTNING OCH LEDNINGSSAMORDNING UPPRÄTTAD AV WSP



REV	ANT	ÄNDRINGEN AVSER	GDK	DATUM	VV DATUM	VV DIARIENUMMER
VÄGPLAN			FASTSTÄLLESEHANDLING			
			<b>VÄG 222</b> <b>SKURUBRON</b> <b>4 ÖSTER OM SKURUSUNDET</b> <b>400 GEMENSAMT</b>			
			SKISS BRO ÖVER VÄG 432 VID TPL BJÖRKNÄS, VÄG 222			
UPPRORGSANSVÄRIG		UPPRORGSNUMMER	ELEVATION OCH SEKTION			
KONSTR	ES	GRANSK	SKALA	FORMAT	SKALA	
STOCKHOLM	PV	2015-10-21	A1	1:100		
STIG HAGSTRÖM		OBJEKT NR	RITINGSNR			
		8446031	4 00 K 20 02			