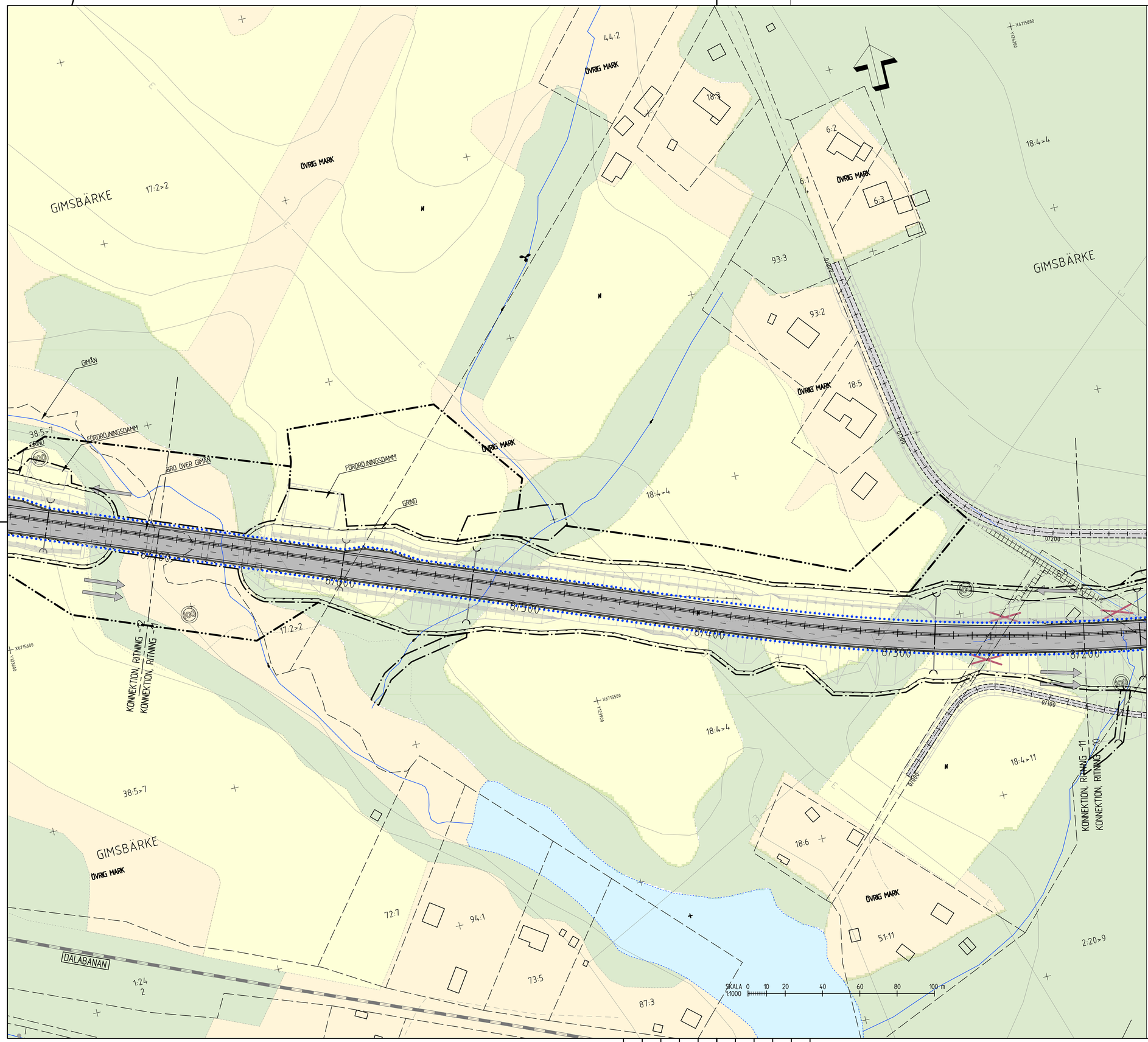


# TECKENFÖRKLARING ILLUSTRATIONSKARTA

KOORDINATSYSTEM
PLAN: SWEREF 99 15:45
HÖJD: RH2000

## MARKANSPRÅK

- PRELIMINÄR GRÄNS FÖR VÄGOMRÅDE
- PRELIMINÄR AVGRÄNSNING MELLAN OLIKA TYPER AV MARKANSPRÅK

## BEFINTLIGA FÖRHÅLLANDEN

- KOMMUNGRÄNS
- TRAKTGÄNS
- FASTIGHETSGRÄNS
- SAMFÄLLIGHET
- VATTENDRAG, DIKE
- JÄRNVÄG

## PROJEKTERAT

- VÄGBANA FÖR NY VÄG, OMBYGGD VÄG ELLER GC-VÄG
- ILLUSTRATION, GÅENDE OCH CYKLISTER HÄNVISAS TILL BEFINTLIG VÄG
- FÖRESLAGNA NY ENSKILDA VÄGAR
- VÄGDEL SOM RIVS
- KÖRFÄLTSINDELNING
- ANSLUTNING MED BEGRÄNSAD KÖRRIKTNING
- ANSLUTNING STÄNGS
- NY VÄGTRUMMA (ELLER FÖRLÄNGNING AV BEF. TRUMMA)
- FÖRESLAGEN DRÄNERING
- BYGGNAD SOM RIVS
- NYTT MITTRÄCKE
- NYTT RÄCKE
- NYTT VILTSTÄNGSEL
- NY BULLERSKÄRM
- GRUNDVATTENSKYDD ELLER YTVATTENSKYDD
- FÖRESLAGEN NY HASTIGHET

FASTIGHETSKARTA ERHÅLLEN FRÅN LANTMÄTERIET 2018-09-05, 2019-12-18

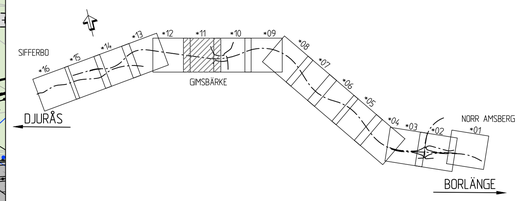


| | |
|---|---|
| TYP AV PLAN | VÄGPLAN |
| GRANSKNINGSSTATUS / SYFTE | TEKNIKGRANSKN 2020-05-25 |
| HANDLINGSTYP | SAMRÅDSHANDLING |
| DATUM: 2020-09-21 | LEVERANS / ÄNDRINGS-PM |
| OBJEKT | E16/VÄG70 BORLÄNGE-DJURÅS |
| DELOMRÅDE / BANDEL | 2 - ETAPP 2 NORR AMSBERG-SIFFERBO |
| ANLÄGGNINGSDEL | GEMENSAMT |
| OBJEKTNUMMER / KM: 83859571 | KONSTRUKTIONSNUMMER |
| BESTÄLLARE: TRAFIKVERKET | LEVERANTÖR: SWECO |
| SKAPAD AV | UPPDRAGSNUMMER: 12704143 |
| GODKÄND AV: B.GORDONSSON | AVDELNING: CIVIL |
| RITNINGSTYP | ILLUSTRATIONSKARTA |
| TEKNIKOMRÅDE / INNEHÅLL | VÄGUTFORMNING OCH TRAFIK |
| BESKRIVNING | KM 8/200 - 8/700 |
| SKALA: 1:1000 | FORMAT: A1 / FÖRVALTNINGSNUMMER |
| RITNINGSNUMMER: 2 00 T 05 11 | BLAD / NÄSTA BLAD / BET |

Ritning: S:\SE\Uddevalla\12247117\12704143_Borlange-Djurasbro_E16\06_Ritningar\Bro\2001051\Vag Skapad av: Rosendahl, Tina 2020-05-25 14:07

XREF: MODELL\12009751 MODELL\12009752 MODELL\12009753 MODELL\12009754 MODELL\12009755 MODELL\12009756 MODELL\12009757 MODELL\12009758 MODELL\12009759 MODELL\12009760 MODELL\12009761 MODELL\12009762 MODELL\12009763 MODELL\12009764 MODELL\12009765 MODELL\12009766 MODELL\12009767 MODELL\12009768 MODELL\12009769 MODELL\12009770 MODELL\12009771 MODELL\12009772 MODELL\12009773 MODELL\12009774 MODELL\12009775 MODELL\12009776 MODELL\12009777 MODELL\12009778 MODELL\12009779 MODELL\12009780 MODELL\12009781 MODELL\12009782 MODELL\12009783 MODELL\12009784 MODELL\12009785 MODELL\12009786 MODELL\12009787 MODELL\12009788 MODELL\12009789 MODELL\12009790

# TECKENFÖRKLARING ILLUSTRATIONSKARTA

KOORDINATSYSTEM
PLAN: SWEREF 99 1545
HÖJD: RH2000

## MARKANSPRÅK

- PRELIMINÄR GRÄNS FÖR VÄGOMRÅDE
- PRELIMINÄR AVGRÄNSNING MELLAN OLIKA TYPER AV MARKANSPRÅK

## BEFINTLIGA FÖRHÅLLANDEN

- KOMMUNGRÄNS
- TRAKTGÄNS
- FASTIGHETSGRÄNS
- SAMFÄLLIGHET
- VATTENDRAG, DIKE
- JÄRNVÄG

## PROJEKTERAT

- VÄGBANA FÖR NY VÄG, OMBYGGD VÄG ELLER GC-VÄG
- ILLUSTRATION, GÅENDE OCH CYKLISTER HÄNVISAS TILL BEFINTLIG VÄG
- FÖRESLAGNA NY ENSKILDA VÄGAR
- VÄGDEL SOM RIVS
- KÖRFÄLTSINDELNING
- ANSLUTNING MED BEGRÄNSAD KÖRRIKTNING
- ANSLUTNING STÄNGS
- NY VÄGTRUMMA (ELLER FÖRLÄNGNING AV BEF. TRUMMA)
- FÖRESLAGEN DRÄNERING
- BYGGNAD SOM RIVS
- NYTT MITTRÄCKE
- NYTT RÄCKE
- NYTT VILTSTÄNGSEL
- NY BULLERSKÄRM
- GRUNDVATTENSKYDD ELLER YTVATTENSKYDD
- FÖRESLAGEN NY HASTIGHET

FASTIGHETSKARTA ERHÅLLEN FRÅN LANTMÄTERIET 2018-09-05, 2019-12-18

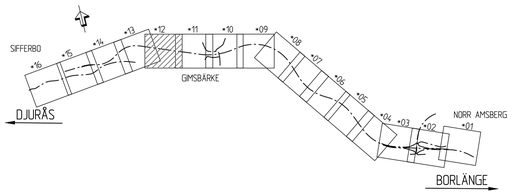


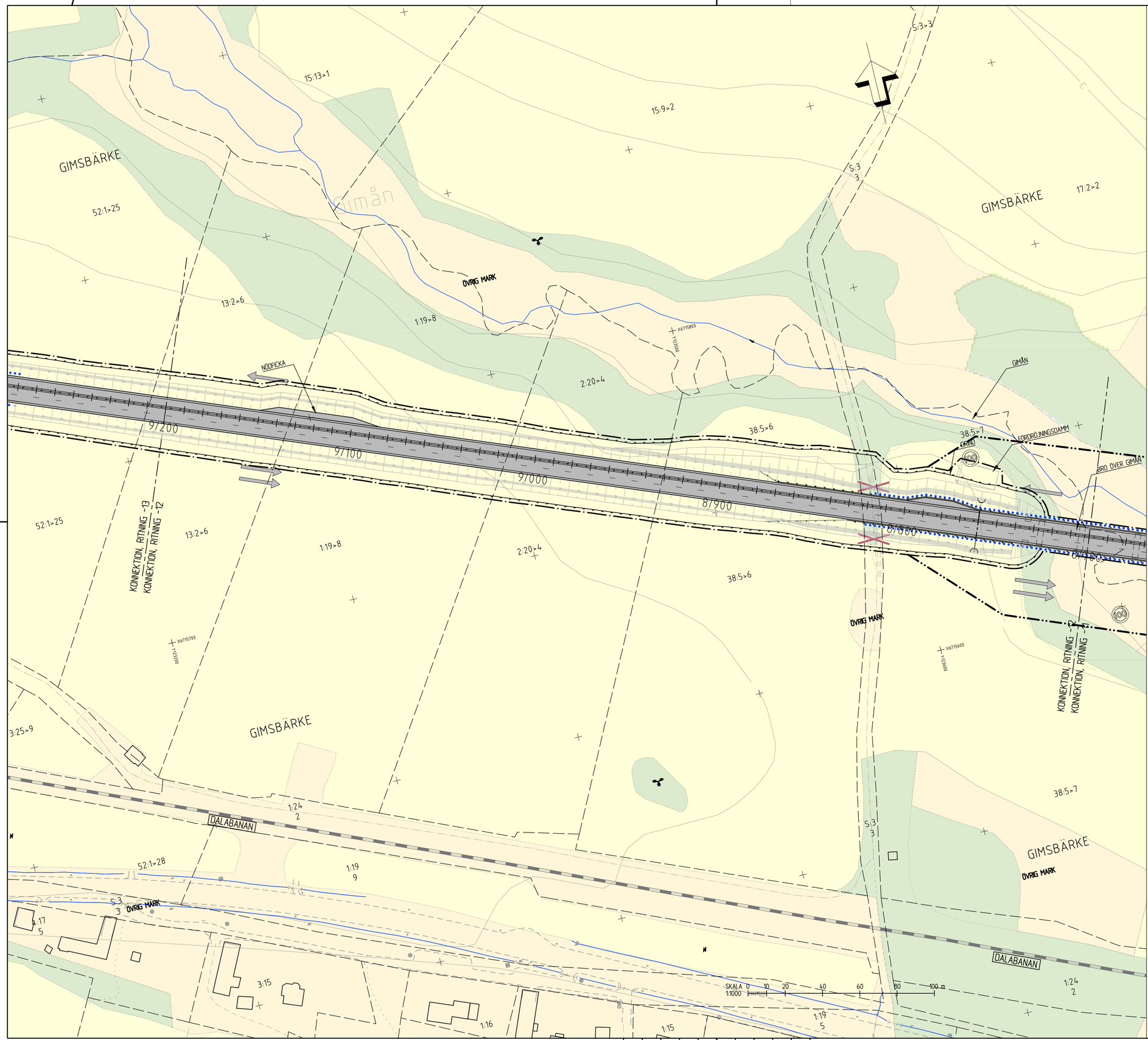


| | |
|---|---|
| TYP AV PLAN | VÄGPLAN |
| GRANSKNINGSSTATUS / SYFTE | TEKNIKGRANSKN 2020-05-25 |
| HANDLINGSTYP | SAMRÅDSHANDLING |
| DATUM | 2020-09-21 |
| LEVERANS / ÄNDRINGS-PM | |
| OBJEKT | E16/VÄG70 BORLÄNGE-DJURÅS |
| DELOMRÅDE / BANDEL | 2 - ETAPP 2 NORR AMSBERG-SIFFERBO |
| ANLÄGGNINGSDEL | GEMENSAMT |
| OBJEKTNUMMER / KM | 83859571 |
| KONSTRUKTIONSNUMMER | |
| BESTÄLLARE | TRAFIKVERKET |
| LEVERANTÖR | SWECO |
| SKAPAD AV | |
| UPPDRAGSNUMMER | 12704143 |
| GODKÄND AV | B.GORDONSSON |
| AVDELNING | CIVIL |
| RITNINGSTYP | ILLUSTRATIONSKARTA |
| TEKNIKOMRÅDE / INNEHÅLL | VÄGUTFORMNING OCH TRAFIK |
| BESKRIVNING | KM 8/700 - 9/200 |
| SKALA | 1:1000 |
| FORMAT | A1 |
| FÖRVALTNINGSNUMMER | |
| RITNINGSNUMMER | 2 00 T 05 12 |
| BLAD | |
| NÄSTA BLAD | |
| BET | |

Ritning: S:\SE\Location\SQL01\P60JE61\12\3\T\12704143_Beringer-Sjö-Ös...\E16\00_Beringer-Sjö-Ös...E16\Ritningar\2001\05\2.dwg Skapad av: Rosenqvist, Tina 2020-05-25 11:09

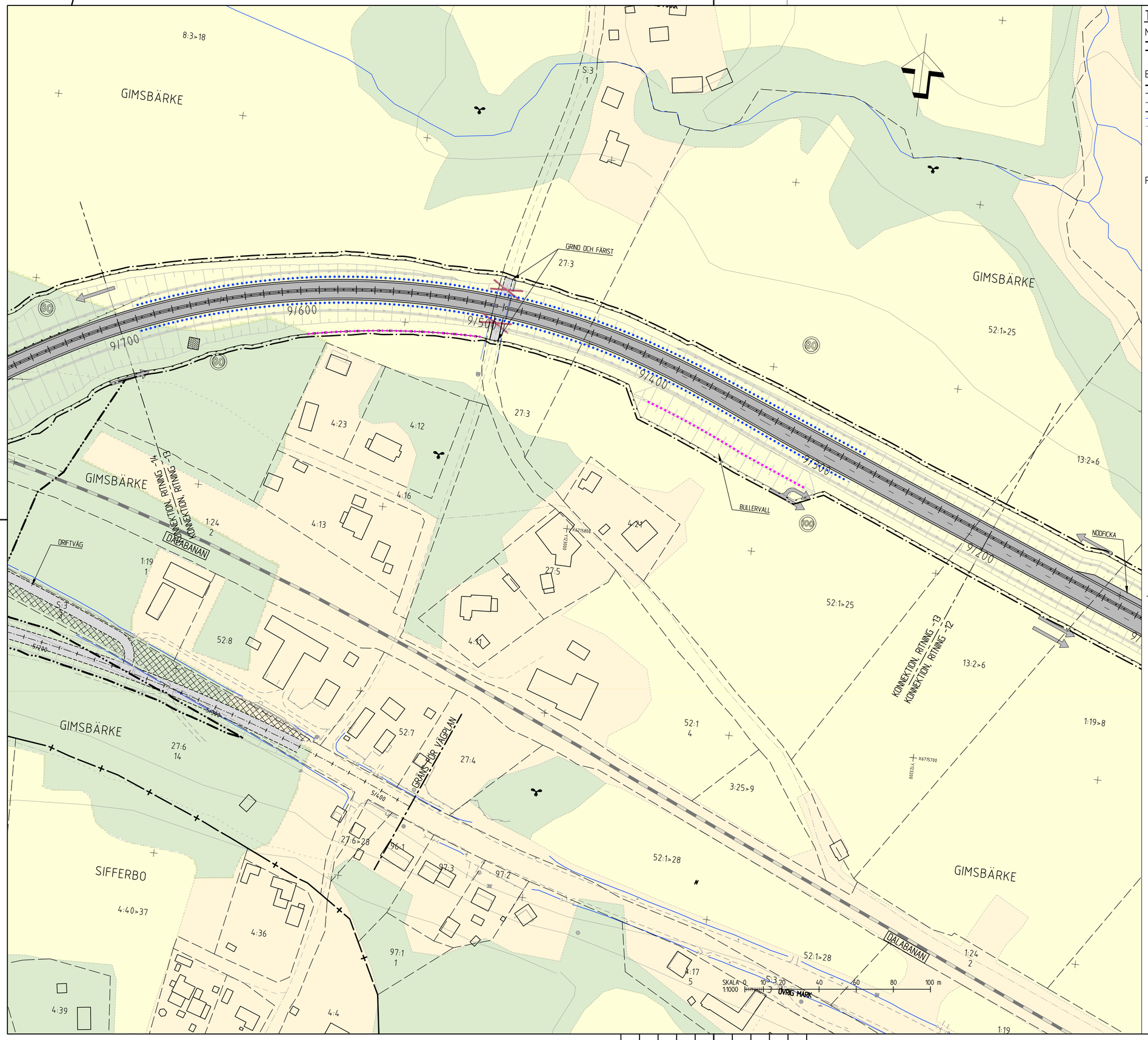


# TECKENFÖRKLARING ILLUSTRATIONSKARTA

KOORDINATSYSTEM
PLAN: SWEREF 99 1545
HÖJD: RH2000

## MARKANSPRÅK

- PRELIMINÄR GRÄNS FÖR VÄGOMRÅDE
- PRELIMINÄR AVGRÄNSNING MELLAN OLIKA TYPER AV MARKANSPRÅK

## BEFINTLIGA FÖRHÅLLANDEN

- KOMMUNGRÄNS
- TRAKTGÄNS
- FASTIGHETSGRÄNS
- SAMFÄLLIGHET
- VATTENDRAG, DIKE
- JÄRNVÄG

## PROJEKTERAT

- VÄGBANA FÖR NY VÄG, OMBYGGD VÄG ELLER GC-VÄG
- ILLUSTRATION, GÅENDE OCH CYKLISTER HÄNVISAS TILL BEFINTLIG VÄG
- FÖRESLAGNA NY ENSKILDA VÄGAR
- VÄGDEL SOM RIVS
- KÖRFÄLTSINDELNING
- ANSLUTNING MED BEGRÄNSAD KÖRRIKTNING
- ANSLUTNING STÄNGS
- NY VÄGTRUMMA (ELLER FÖRLÄNGNING AV BEF. TRUMMA)
- FÖRESLAGEN DRÄNERING
- BYGGNAD SOM RIVS
- NYTT MITTRÄCKE
- NYTT RÄCKE
- NYTT VILTSTÄNGSEL
- NY BULLERSKÄRM
- GRUNDVATTENSKYDD ELLER YTVATTENSKYDD
- FÖRESLAGEN NY HASTIGHET

FASTIGHETSKARTA ERHÅLLEN FRÅN LANTMÄTERIET 2018-09-05, 2019-12-18

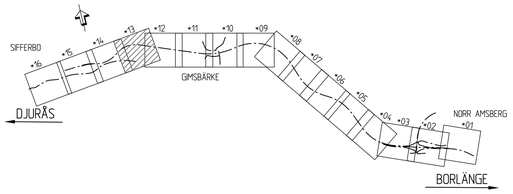


| | | | |
|---|---|---|---|
| TYP AV PLAN: VÄGPLAN | | | |
| GRANSKNINGSSTATUS / SYFTE: TEKNIKGRANSKN 2020-05-25 | | | |
| HANDLINGSTYP: SAMRÅDSHANDLING | | | |
| DATUM: 2020-09-21 | LEVERANS / ÄNDRINGS-PM | | |
| OBJEKT: E16/VÄG70 BORLÄNGE-DJURÅS | | | |
| DELOMRÅDE / BANDEL: 2 - ETAPP 2 NORR AMSBERG-SIFFERBO | | | |
| ANLÄGGNINGSDEL: GEMENSAMT | | | |
| OBJEKTNUMMER / KM: 83859571 | KONSTRUKTIONSNUMMER | | |
| BESTÄLLARE: TRAFIKVERKET | LEVERANTÖR: SWECO | | |
| SKAPAD AV | UPPDRAGSNUMMER: 12704143 | | |
| GODKÄND AV: B.GORDONSSON | AVDELNING: CIVIL | | |
| RITNINGSTYP: ILLUSTRATIONSKARTA | | | |
| TEKNIKOMRÅDE / INNEHÅLL: VÄGUTFORMNING OCH TRAFIK | | | |
| BESKRIVNING: KM 9/200 - 9/700 | | | |
| SKALA: 1:1000 | FORMAT: A1 | FÖRVALTNINGSNUMMER | |
| RITNINGSNUMMER: 2 00 T 05 13 | BLAD | NÄSTA BLAD | BET |

Ritning: 3.1.5E1 Location\32L01\P90JE61\72\2\71\07\14\3.Berlange-Bja-Bs...E16\100.Berlange-Bja-Bs...E16\06.CAD\C1\1\W01dwf\20201513.dwg Skapad av: Rosenhalk, Tina 2020-05-25 11:12

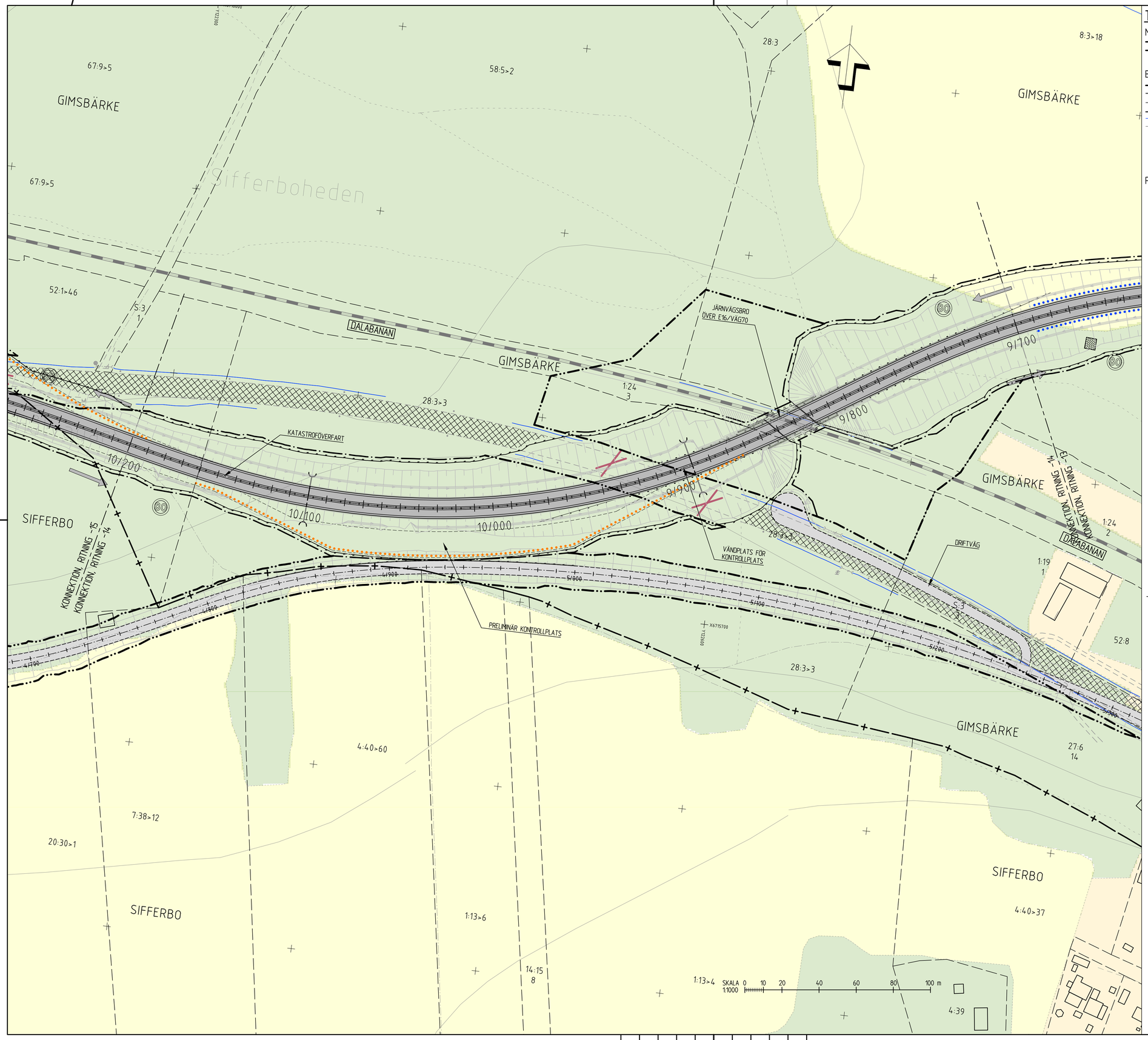


## TECKENFÖRKLARING ILLUSTRATIONSKARTA

KOORDINATSYSTEM
PLAN: SWEREF 99 1545
HÖJD: RH2000

### MARKANSPRÅK

- PRELIMINÄR GRÄNS FÖR VÄGOMRÅDE
- PRELIMINÄR AVGRÄNSNING MELLAN OLIKA TYPER AV MARKANSPRÅK

### BEFINTLIGA FÖRHÅLLANDEN

- KOMMUNGRÄNS
- TRAKTGÄNS
- FASTIGHETSGRÄNS
- SAMFÄLLIGHET
- VATTENDRAG, DIKE
- JÄRNVÄG

### PROJEKTERAT

- VÄGBANA FÖR NY VÄG, OMBYGGD VÄG ELLER GC-VÄG
- ILLUSTRATION, GÅENDE OCH CYKLISTER HÄNVISAS TILL BEFINTLIG VÄG
- FÖRESLAGNA NY ENSKILDA VÄGAR
- VÄGDEL SOM RIVS
- KÖRFÄLTSINDELNING
- ANSLUTNING MED BEGRÄNSAD KÖRRIKTNING
- ANSLUTNING STÄNGS
- NY VÄGTRUMMA (ELLER FÖRLÄNGNING AV BEF. TRUMMA)
- FÖRESLAGEN DRÄNERING
- BYGGNAD SOM RIVS
- NYTT MITTRÄCKE
- NYTT RÄCKE
- NYTT VILTSTÄNGSEL
- NY BULLERSKÄRM
- GRUNDVATTENSKYDD ELLER YTVATTENSKYDD
- FÖRESLAGEN NY HASTIGHET

FASTIGHETSKARTA ERHÅLLEN FRÅN LANTMÄTERIET 2018-09-05, 2019-12-18

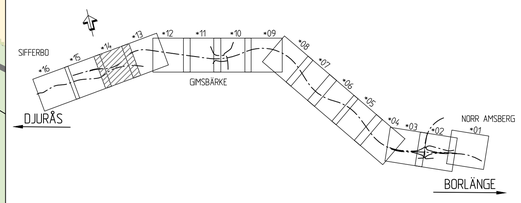


| | |
|---|---|
| TYP AV PLAN | VÄGPLAN |
| GRANSKNINGSSTATUS / SYFTE | TEKNIKGRANSKN 2020-05-25 |
| HANDLINGSTYP | SAMRÅDSHANDLING |
| DATUM | 2020-09-21 |
| LEVERANS / ÄNDRINGS-PM | |
| OBJEKT | E16/VÄG70 BORLÄNGE-DJURÅS |
| DELOMRÅDE / BANDEL | 2 - ETAPP 2 NORR AMSBERG-SIFFERBO |
| ANLÄGGNINGSDEL | GEMENSAMT |
| OBJEKTNUMMER / KM | 83859571 |
| KONSTRUKTIONSNUMMER | |
| BESTÄLLARE | TRAFIKVERKET |
| LEVERANTÖR | SWECO |
| SKAPAD AV | |
| UPPDRAGSNUMMER | 12704143 |
| GODKÄND AV | B.GORDONSSON |
| AVDELNING | CIVIL |
| RITNINGSTYP | ILLUSTRATIONSKARTA |
| TEKNIKOMRÅDE / INNEHÅLL | VÄGUTFORMNING OCH TRAFIK |
| BESKRIVNING | KM 9/700 - 10/200 |
| SKALA | 1:1000 |
| FORMAT | A1 |
| FÖRVALTNINGSNUMMER | |
| RITNINGSNUMMER | 2 00 T 05 14 |
| BLAD | |
| NÄSTA BLAD | |
| BET | |

Ritning: S:\SE\Borlange\130.01\990JEKT\12247114\12704143_Borlange-Djurras_E16\06_CAD\C1-RitDef\2001051x.dwg Skapad av: Rosenqvist, Tina 2020-05-25 11:15

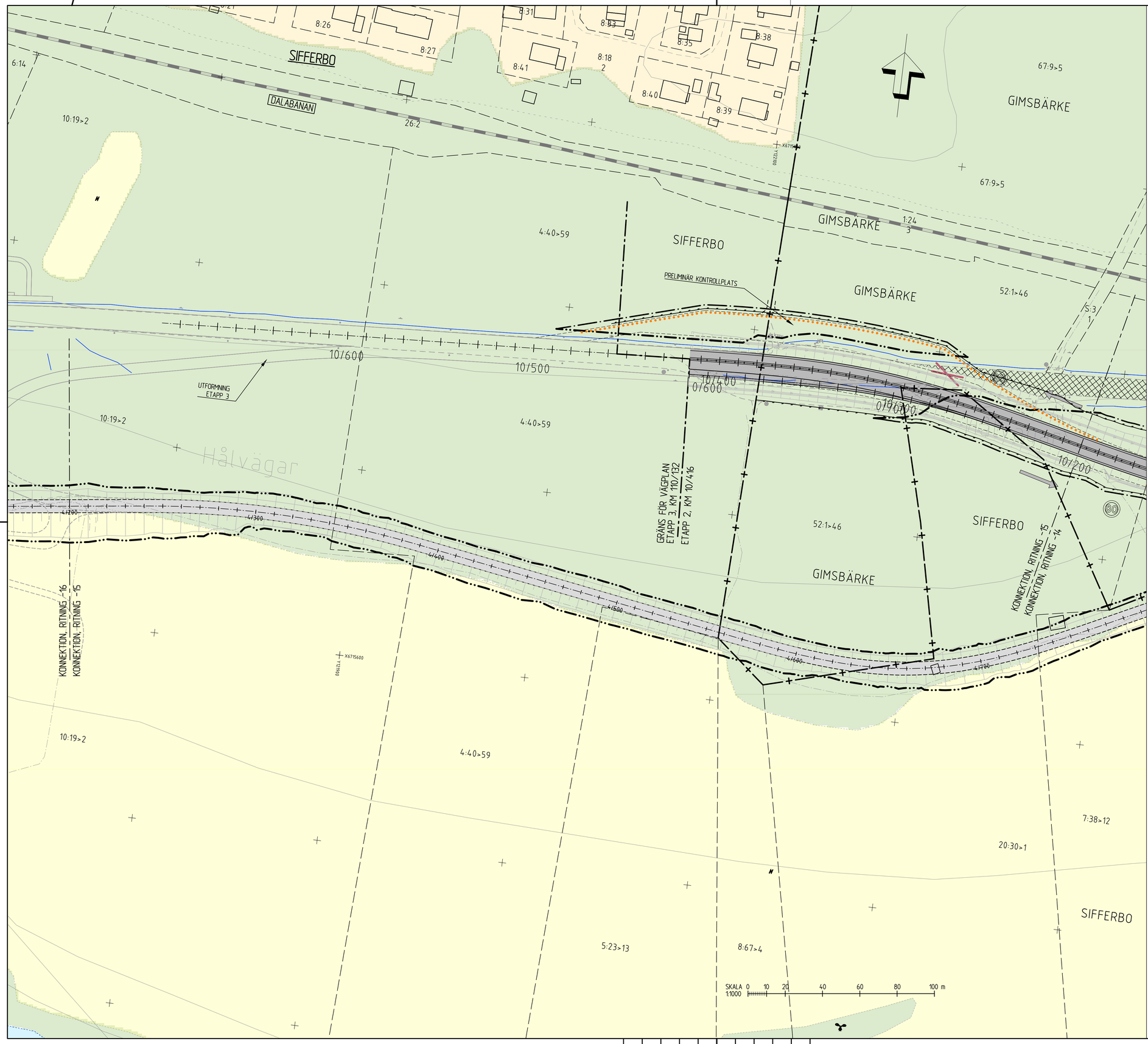


# TECKENFÖRKLARING ILLUSTRATIONSKARTA

KOORDINATSYSTEM
PLAN: SWEREF 99 1545
HÖJD: RH2000

## MARKANSPRÅK

- PRELIMINÄR GRÄNS FÖR VÄGOMRÅDE
- PRELIMINÄR AVGRÄNSNING MELLAN OLIKA TYPER AV MARKANSPRÅK

## BEFINTLIGA FÖRHÅLLANDEN

- KOMMUNGRÄNS
- TRAKTGÄNS
- FASTIGHETSGRÄNS
- SAMFÄLLIGHET
- VATTENDRAG, DIKE
- JÄRNVÄG

## PROJEKTERAT

- VÄGBANA FÖR NY VÄG, OMBYGGD VÄG ELLER GC-VÄG
- ILLUSTRATION, GÅENDE OCH CYKLISTER HÄNVISAS TILL BEFINTLIG VÄG
- FÖRESLAGNA NY ENSKILDA VÄGAR
- VÄGDEL SOM RIVS
- KÖRFÄLTSINDELNING
- ANSLUTNING MED BEGRÄNSAD KÖRRIKTNING
- ANSLUTNING STÄNGS
- NY VÄGTRUMMA (ELLER FÖRLÄNGNING AV BEF. TRUMMA)
- FÖRESLAGEN DRÄNERING
- BYGGNAD SOM RIVS
- NYTT MITTRÄCKE
- NYTT RÄCKE
- NYTT VILTSTÄNGSEL
- NY BULLERSKÄRM
- GRUNDVATTENSKYDD ELLER YTVATTENSKYDD
- FÖRESLAGEN NY HASTIGHET

FASTIGHETSKARTA ERHÅLLEN FRÅN LANTMÄTERIET 2018-09-05, 2019-12-18

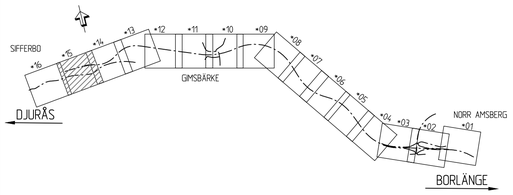


| | |
|---|---|
| TYP AV PLAN | VÄGPLAN |
| GRANSKNINGSSTATUS / SYFTE | TEKNIKGRANSKN 2020-05-25 |
| HANDLINGSTYP | SAMRÅDSHANDLING |
| DATUM: 2020-09-21 | LEVERANS / ÄNDRINGS-PM |
| OBJEKT | E16/VÄG70 BORLÄNGE-DJURÅS |
| DELOMRÅDE / BANDEL | 2 - ETAPP 2 NORR AMSBERG-SIFFERBO |
| ANLÄGGNINGSDEL | GEMENSAMT |
| OBJEKTNUMMER / KM: 83859571 | KONSTRUKTIONSNUMMER |
| BESTÄLLARE | TRAFIKVERKET |
| LEVERANTÖR | SWECO |
| SKAPAD AV | UPPDRAGSNUMMER: 12704143 |
| GODKÄND AV: B.GORDONSSON | AVDELNING: CIVIL |
| RITNINGSTYP | ILLUSTRATIONSKARTA |
| TEKNIKOMRÅDE / INNEHÅLL | VÄGUTFORMNING OCH TRAFIK |
| BESKRIVNING | KM 10/200 - 10/416 + |
| SKALA: 1:1000 | FORMAT: A1 / FÖRVALTNINGSNUMMER |
| RITNINGSNUMMER: 2 00 T 05 15 | BLAD / NÄSTA BLAD / BET |

Ritning: S:\SE\Uddarion\130070\90\BEF\T72\71\127041\3.Berlinge-Djurås_E16\000.Berlinge-Djurås_E16 Väg_CAD\Ch71-Hålvägar\2001055.dwg Skapat av: Rosenqvist, Tina 2020-05-25 11:18

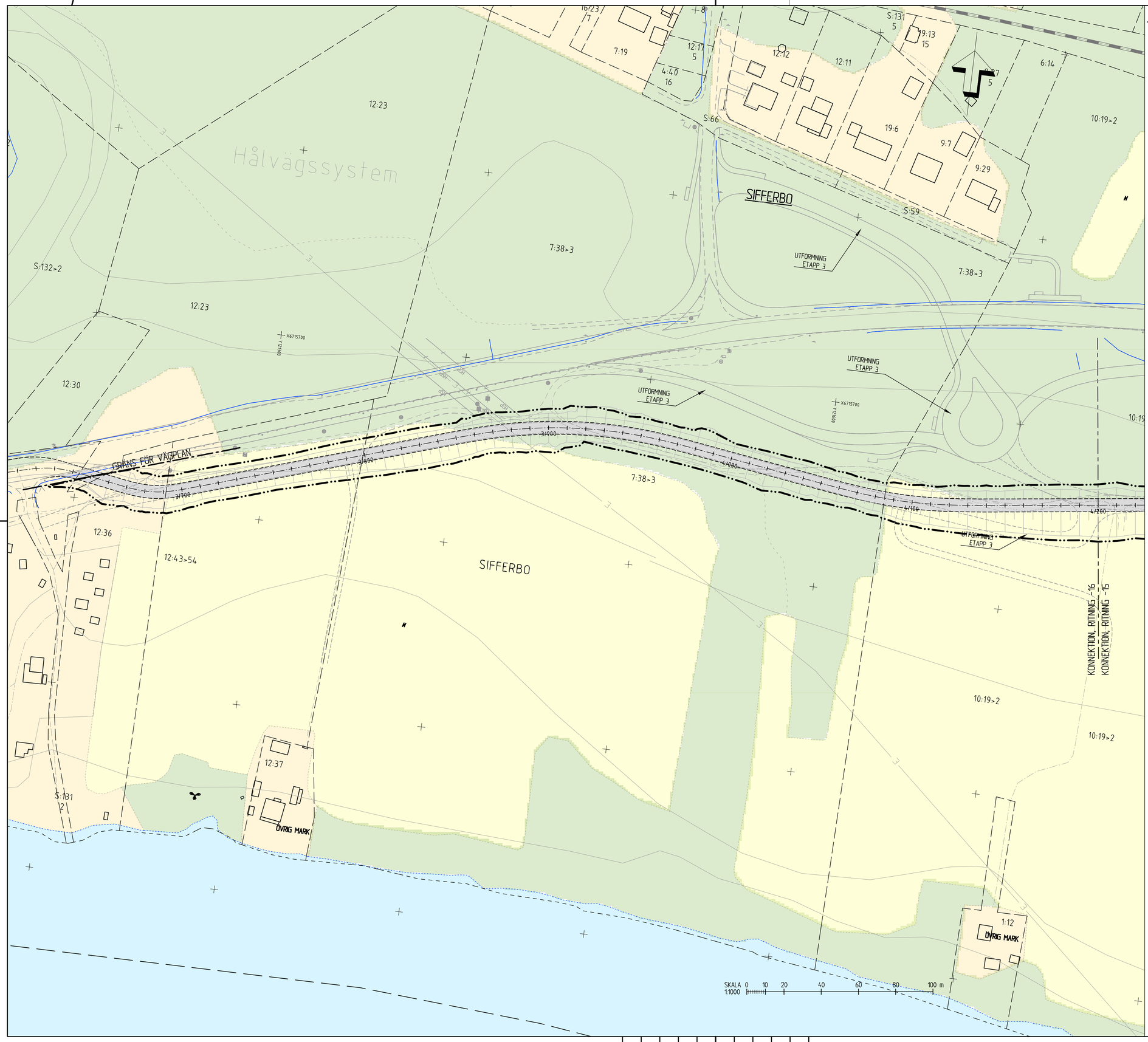


# TECKENFÖRKLARING ILLUSTRATIONSKARTA

KOORDINATSYSTEM
PLAN: SWEREF 99 1545
HÖJD: RH2000

## MARKANSPRÅK

- PRELIMINÄR GRÄNS FÖR VÄGOMRÅDE
- PRELIMINÄR AVGRÄNSNING MELLAN OLIKA TYPER AV MARKANSPRÅK

## BEFINTLIGA FÖRHÅLLANDEN

- KOMMUNGRÄNS
- TRAKTGÄNS
- FASTIGHETSGRÄNS
- SAMFÄLLIGHET
- VATTENDRAG, DIKE
- JÄRNVÄG

## PROJEKTERAT

- VÄGBANA FÖR NY VÄG, OMBYGGD VÄG ELLER GC-VÄG
- ILLUSTRATION, GÅENDE OCH CYKLISTER HÄNVISAS TILL BEFINTLIG VÄG
- FÖRESLAGNA NY ENSKILDA VÄGAR
- VÄGDEL SOM RIVS
- KÖRFÄLTSINDELNING
- ANSLUTNING MED BEGRÄNSAD KÖRRIKTNING
- ANSLUTNING STÄNGS
- NY VÄGTRUMMA (ELLER FÖRLÄNGNING AV BEF. TRUMMA)
- FÖRESLAGEN DRÄNERING
- BYGGNAD SOM RIVS
- NYTT MITTRÄCKE
- NYTT RÄCKE
- NYTT VILTSTÄNGSEL
- NY BULLERSKÄRM
- GRUNDVATTENSKYDD ELLER YTVATTENSKYDD
- FÖRESLAGEN NY HASTIGHET

FASTIGHETSKARTA ERHÅLLEN FRÅN LANTMÄTERIET 2018-09-05, 2019-12-18

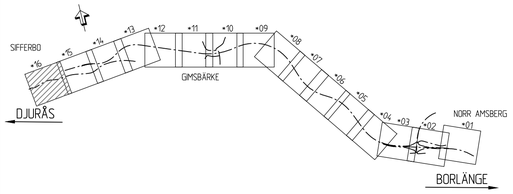


| | |
|---|---|
| TYP AV PLAN | VÄGPLAN |
| GRANSKNINGSSTATUS / SYFTE | TEKNIKGRANSKN 2020-05-25 |
| HANDLINGSTYP | SAMRÅDSHANDLING |
| DATUM: 2020-09-21 | LEVERANS / ÄNDRINGS-PM |
| OBJEKT | E16/VÄG70 BORLÄNGE-DJURÅS |
| DELOMRÅDE / BANDEL | 2 - ETAPP 2 NORR AMSBERG-SIFFERBO |
| ANLÄGGNINGSDEL | GEMENSAMT |
| OBJEKTNUMMER / KM: 83859571 | KONSTRUKTIONSNUMMER |
| BESTÄLLARE: TRAFIKVERKET | LEVERANTÖR: SWECO |
| SKAPAD AV | UPPDRAGSNUMMER: 12704143 |
| GODKÄND AV: B.GORDONSSON | AVDELNING: CIVIL |
| RITNINGSTYP | ILLUSTRATIONSKARTA |
| TEKNIKOMRÅDE / INNEHÅLL | VÄGUTFORMNING OCH TRAFIK |
| BESKRIVNING | TILLFÄLLIG VÄG SIFFERBO |
| SKALA: 1:1000 | FORMAT: A1 / FÖRVALTNINGSNUMMER |
| RITNINGSNUMMER: 2 00 T 05 16 | BLAD / NÄSTA BLAD / BET |

Ritning: S:\SE\Uddevalla\83859571\Vag70\Borlange-Djurras-Etapp2-E16-SIL-FAS2-V1\Vardar\20201516.dwg Skapad av: Rosendahl, Tina 2020-05-25 11:21