Bilaga 2 till MKB

# TECKENFÖRKLARING ILLUSTRATIONSKARTA

KOORDINATSYSTEM
PLAN: SWEREF 99 15:45
HÖJD: RH2000

## MARKANSPRÅK

- PRELIMINÄR GRÄNS FÖR VÄGOMRÅDE
- PRELIMINÄR AVGRÄNSNING MELLAN OLIKA TYPER AV MARKANSPRÅK

## BEFINTLIGA FÖRHÅLLANDEN

- KOMMUNGRÄNS
- TRAKTGÄNS
- FASTIGHETSGRÄNS
- SAMFÄLLIGHET
- VATTENDRAG, DIKE
- JÄRNVÄG

## PROJEKTERAT

- VÄGBANA FÖR NY VÄG, OMBYGGD VÄG ELLER GC-VÄG
- ILLUSTRATION, GÅENDE OCH CYKLISTER HÄNVISAS TILL BEFINTLIG VÄG
- FÖRESLAGNA NY ENSKILDA VÄGAR
- VÄGDEL SOM RIVS
- KÖRFÄLTSINDELNING
- ANSLUTNING MED BEGRÄNSAD KÖRRIKTNING
- ANSLUTNING STÄNGS
- NY VÄGTRUMMA (ELLER FÖRLÄNGNING AV BEF. TRUMMA)
- FÖRESLAGEN DRÄNERING
- BYGGNAD SOM RIVS
- NYTT MITTRÄCKE
- NYTT RÄCKE
- NYTT VILTSTÄNGSEL
- NY BULLERSKÄRM
- GRUNDVATTENSKYDD ELLER YTVATTENSKYDD
- FÖRESLAGEN NY HASTIGHET

FASTIGHETSKARTA ERHÅLLEN FRÅN LANTMÄTERIET 2018-09-05, 2019-12-18

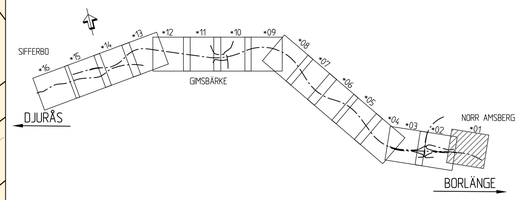


SKALA 1:1000 — 0 10 20 40 60 80 100 m

| | |
|---|---|
| TYP AV PLAN | VÄGPLAN |
| GRANSKNINGSSTATUS / SYFTE | TEKNIKGRANSKN 2020-05-25 |
| HANDLINGSTYP | SAMRÅDSHANDLING |
| DATUM | 2020-09-21 |
| LEVERANS / ÄNDRINGS-PM | |
| OBJEKT | E16/VÄG70 BORLÄNGE-DJURÅS |
| DELOMRÅDE / BANDEL | 2 - ETAPP 2 NORR AMSBERG-SIFFERBO |
| ANLÄGGNINGSDEL | GEMENSAMT |
| OBJEKTNUMMER / KM | 83859571 |
| KONSTRUKTIONSNUMMER | |
| BESTÄLLARE | TRAFIKVERKET |
| LEVERANTÖR | SWECO |
| SKAPAD AV | |
| UPPDRAGSNUMMER | 12704143 |
| GODKÄND AV | B.GORDONSSON |
| AVDELNING | CIVIL |
| RITNINGSTYP | ILLUSTRATIONSKARTA |
| TEKNIKOMRÅDE / INNEHÅLL | VÄGUTFORMNING OCH TRAFIK |
| BESKRIVNING | KM 3/200 - 3/700 |
| | LA |
| SKALA | 1:1000 |
| FORMAT | A1 |
| FÖRVALTNINGSNUMMER | |
| RITNINGSNUMMER | 2 00 T 05 01 |
| BLAD | LA |
| NÄSTA BLAD | |
| BET | |

Ritning: S:\SE\Uddarom\130\01\W60JE\1124\11\12704143\Borlange-Djurhs_E16 Ski_CAD\2-1\Vägplan\2001\0501.dwg Skapad av: Rosenqvist, Tina 2020-05-25 10:46

# TECKENFÖRKLARING ILLUSTRATIONSKARTA

KOORDINATSYSTEM
PLAN: SWEREF 99 1545
HÖJD: RH2000

## MARKANSPRÅK

- PRELIMINÄR GRÄNS FÖR VÄGOMRÅDE
- PRELIMINÄR AVGRÄNSNING MELLAN OLIKA TYPER AV MARKANSPRÅK

## BEFINTLIGA FÖRHÅLLANDEN

- KOMMUNGRÄNS
- TRAKTGÄNS
- FASTIGHETSGRÄNS
- SAMFÄLLIGHET
- VATTENDRAG, DIKE
- JÄRNVÄG

## PROJEKTERAT

- VÄGBANA FÖR NY VÄG, OMBYGGD VÄG ELLER GC-VÄG
- ILLUSTRATION, GÅENDE OCH CYKLISTER HÄNVISAS TILL BEFINTLIG VÄG
- FÖRESLAGNA NY ENSKILDA VÄGAR
- VÄGDEL SOM RIVS
- KÖRFÄLTSINDELNING
- ANSLUTNING MED BEGRÄNSAD KÖRRIKTNING
- ANSLUTNING STÄNGS
- NY VÄGTRUMMA (ELLER FÖRLÄNGNING AV BEF. TRUMMA)
- FÖRESLAGEN DRÄNERING
- BYGGNAD SOM RIVS
- NYTT MITTRÄCKE
- NYTT RÄCKE
- NYTT VILTSTÄNGSEL
- NY BULLERSKÄRM
- GRUNDVATTENSKYDD ELLER YTVATTENSKYDD
- FÖRESLAGEN NY HASTIGHET

FASTIGHETSKARTA ERHÅLLEN FRÅN LANTMÄTERIET 2018-09-05, 2019-12-18

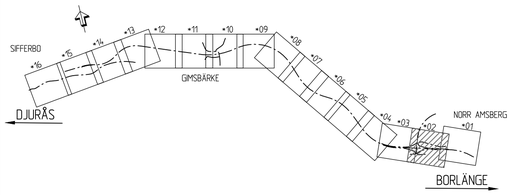


| | |
|---|---|
| TYP AV PLAN | VÄGPLAN |
| GRANSKNINGSSTATUS / SYFTE | TEKNIKGRANSKN 2020-05-25 |
| HANDLINGSTYP | SAMRÅDSHANDLING |
| DATUM | 2020-09-21 |
| LEVERANS / ÄNDRINGS-PM | |
| OBJEKT | E16/VÄG70 BORLÄNGE-DJURÅS |
| DELOMRÅDE / BANDEL | 2 - ETAPP 2 NORR AMSBERG-SIFFERBO |
| ANLÄGGNINGSDEL | GEMENSAMT |
| OBJEKTNUMMER / KM | 83859571 |
| KONSTRUKTIONSNUMMER | |
| BESTÄLLARE | TRAFIKVERKET |
| LEVERANTÖR | SWECO |
| SKAPAD AV | |
| UPPDRAGSNUMMER | 12704143 |
| GODKÄND AV | B.GORDONSSON |
| AVDELNING | CIVIL |
| RITNINGSTYP | ILLUSTRATIONSKARTA |
| TEKNIKOMRÅDE / INNEHÅLL | VÄGUTFORMNING OCH TRAFIK |
| BESKRIVNING | KM 3/700 - 4/200 |
| SKALA | 1:1000 |
| FORMAT | A1 |
| FÖRVALTNINGSNUMMER | |
| RITNINGSNUMMER | 2 00 T 05 02 |
| BLAD | |
| NÄSTA BLAD | |
| BET | |

Ritning: S:\SE\Gotaland\SGO\17\PROJEKT\12431\12704143_Borlange-Djurås_E16\00_Borlange-Djurås_E16\06_CAD\21_Vägar\2001\05\02.dwg Skapad av: Rosendahl, Tina 2020-05-25 10:46

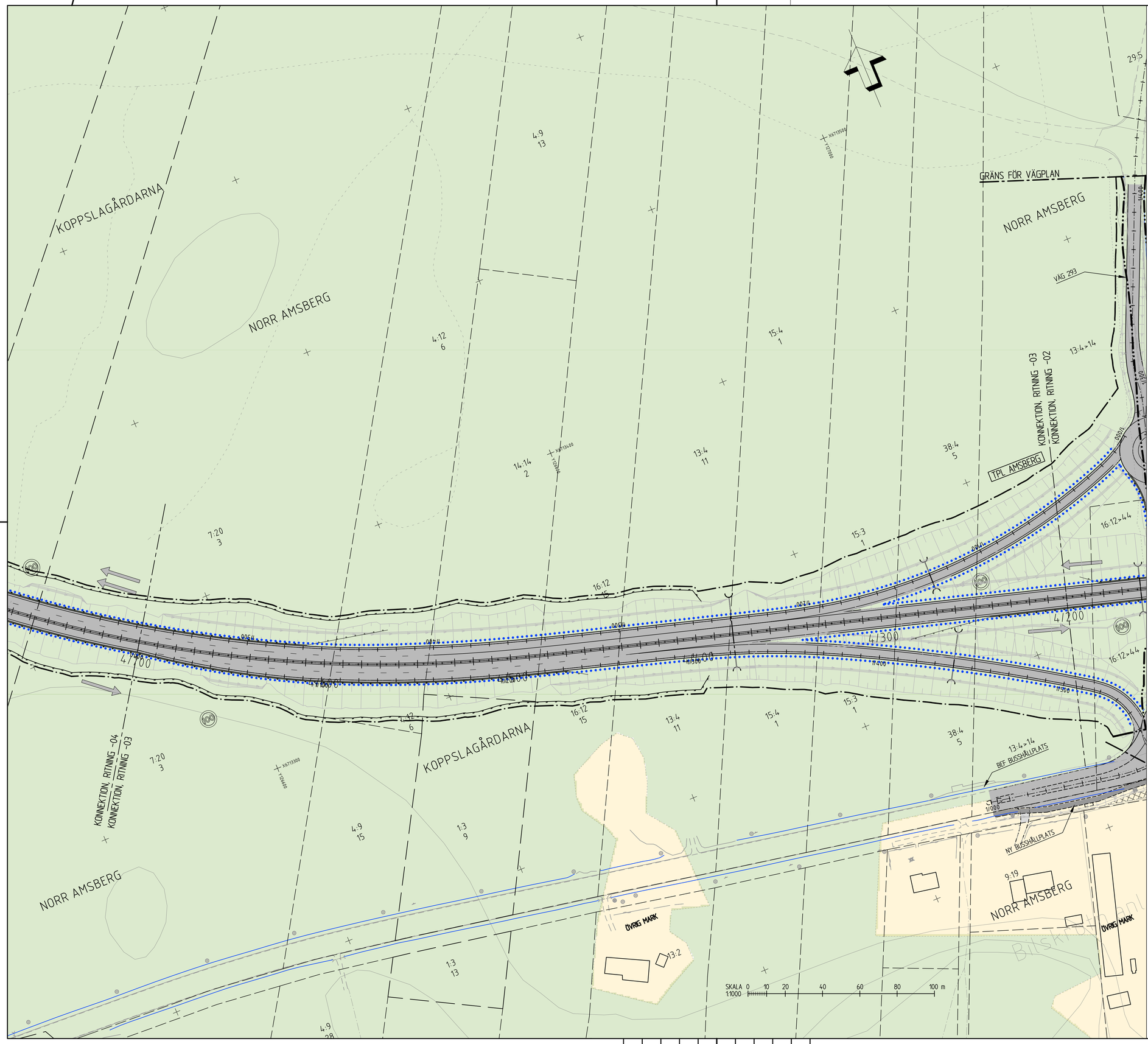


# TECKENFÖRKLARING ILLUSTRATIONSKARTA

KOORDINATSYSTEM
PLAN: SWEREF 99 1545
HÖJD: RH2000

## MARKANSPRÅK

- PRELIMINÄR GRÄNS FÖR VÄGOMRÅDE
- PRELIMINÄR AVGRÄNSNING MELLAN OLIKA TYPER AV MARKANSPRÅK

## BEFINTLIGA FÖRHÅLLANDEN

- KOMMUNGRÄNS
- TRAKTGÄNS
- FASTIGHETSGRÄNS
- SAMFÄLLIGHET
- VATTENDRAG, DIKE
- JÄRNVÄG

## PROJEKTERAT

- VÄGBANA FÖR NY VÄG, OMBYGGD VÄG ELLER GC-VÄG
- ILLUSTRATION, GÅENDE OCH CYKLISTER HÄNVISAS TILL BEFINTLIG VÄG
- FÖRESLAGNA NY ENSKILDA VÄGAR
- VÄGDEL SOM RIVS
- KÖRFÄLTSINDELNING
- ANSLUTNING MED BEGRÄNSAD KÖRRIKTNING
- ANSLUTNING STÄNGS
- NY VÄGTRUMMA (ELLER FÖRLÄNGNING AV BEF. TRUMMA)
- FÖRESLAGEN DRÄNERING
- BYGGNAD SOM RIVS
- NYTT MITTRÄCKE
- NYTT RÄCKE
- NYTT VILTSTÄNGSEL
- NY BULLERSKÄRM
- GRUNDVATTENSKYDD ELLER YTVATTENSKYDD
- FÖRESLAGEN NY HASTIGHET

FASTIGHETSKARTA ERHÅLLEN FRÅN LANTMÄTERIET 2018-09-05, 2019-12-18

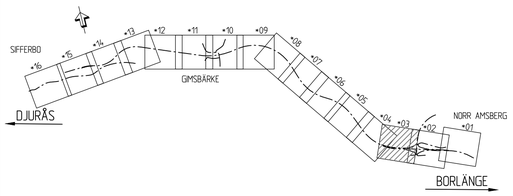


| | |
|---|---|
| TYP AV PLAN | VÄGPLAN |
| GRANSKNINGSSTATUS / SYFTE | TEKNIKGRANSKN 2020-05-25 |
| HANDLINGSTYP | SAMRÅDSHANDLING |
| DATUM | 2020-09-21 |
| LEVERANS / ÄNDRINGS-PM | |
| OBJEKT | E16/VÄG70 BORLÄNGE-DJURÅS |
| DELOMRÅDE / BANDEL | 2 - ETAPP 2 NORR AMSBERG-SIFFERBO |
| ANLÄGGNINGSDEL | GEMENSAMT |
| OBJEKTNUMMER / KM | 83859571 |
| KONSTRUKTIONSNUMMER | |
| BESTÄLLARE | TRAFIKVERKET |
| LEVERANTÖR | SWECO |
| SKAPAD AV | |
| UPPDRAGSNUMMER | 12704143 |
| GODKÄND AV | B.GORDONSSON |
| AVDELNING | CIVIL |
| RITNINGSTYP | ILLUSTRATIONSKARTA |
| TEKNIKOMRÅDE / INNEHÅLL | VÄGUTFORMNING OCH TRAFIK |
| BESKRIVNING | KM 4/200 - 4/700 |
| SKALA | 1:1000 |
| FORMAT | A1 |
| FÖRVALTNINGSNUMMER | |
| RITNINGSNUMMER | 2 00 T 05 03 |
| BLAD | |
| NÄSTA BLAD | |
| BET | |

Ritning: S:\SE\Uddarom\130\01\90\BEK1\72\71\12704143_Borlange-Djurasbro\2_Ritningar\2001\0503.dwg Skapad av: Rosenqvist, Tina 2020-05-25 10:49

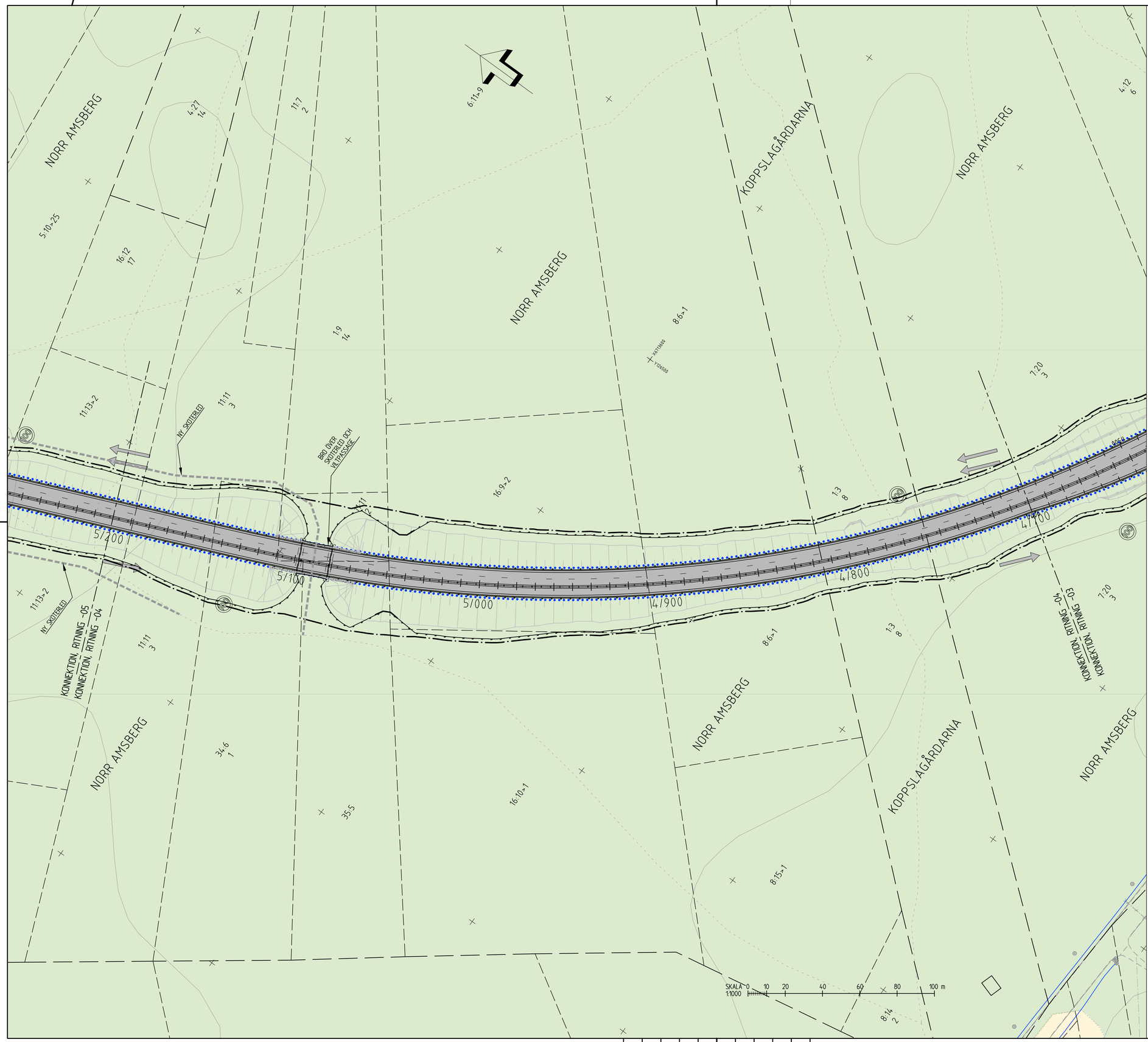


# TECKENFÖRKLARING ILLUSTRATIONSKARTA

KOORDINATSYSTEM
PLAN: SWEREF 99 15:45
HÖJD: RH2000

## MARKANSPRÅK

- PRELIMINÄR GRÄNS FÖR VÄGOMRÅDE
- PRELIMINÄR AVGRÄNSNING MELLAN OLIKA TYPER AV MARKANSPRÅK

## BEFINTLIGA FÖRHÅLLANDEN

- KOMMUNGRÄNS
- TRAKTGÄNS
- FASTIGHETSGRÄNS
- SAMFÄLLIGHET
- VATTENDRAG, DIKE
- JÄRNVÄG

## PROJEKTERAT

- VÄGBANA FÖR NY VÄG, OMBYGGD VÄG ELLER GC-VÄG
- ILLUSTRATION, GÅENDE OCH CYKLISTER HÄNVISAS TILL BEFINTLIG VÄG
- FÖRESLAGNA NY ENSKILDA VÄGAR
- VÄGDEL SOM RIVS
- KÖRFÄLTSINDELNING
- ANSLUTNING MED BEGRÄNSAD KÖRRIKTNING
- ANSLUTNING STÄNGS
- NY VÄGTRUMMA (ELLER FÖRLÄNGNING AV BEF. TRUMMA)
- FÖRESLAGEN DRÄNERING
- BYGGNAD SOM RIVS
- NYTT MITTRÄCKE
- NYTT RÄCKE
- NYTT VILTSTÄNGSEL
- NY BULLERSKÄRM
- GRUNDVATTENSKYDD ELLER YTVATTENSKYDD
- FÖRESLAGEN NY HASTIGHET

FASTIGHETSKARTA ERHÅLLEN FRÅN LANTMÄTERIET 2018-09-05, 2019-12-18

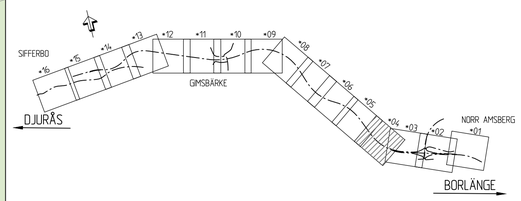


| | |
|---|---|
| TYP AV PLAN | VÄGPLAN |
| GRANSKNINGSSTATUS / SYFTE | TEKNIKGRANSKN 2020-05-25 |
| HANDLINGSTYP | SAMRÅDSHANDLING |
| DATUM: 2020-09-21 | LEVERANS / ÄNDRINGS-PM |
| OBJEKT | E16/VÄG70 BORLÄNGE-DJURÅS |
| DELOMRÅDE / BANDEL | 2 - ETAPP 2 NORR AMSBERG-SIFFERBO |
| ANLÄGGNINGSDEL | GEMENSAMT |
| OBJEKTNUMMER / KM: 83859571 | KONSTRUKTIONSNUMMER |
| BESTÄLLARE | TRAFIKVERKET |
| LEVERANTÖR | SWECO |
| SKAPAD AV | UPPDRAGSNUMMER 12704143 |
| GODKÄND AV: B.GORDONSSON | AVDELNING: CIVIL |
| RITNINGSTYP | ILLUSTRATIONSKARTA |
| TEKNIKOMRÅDE / INNEHÅLL | VÄGUTFORMNING OCH TRAFIK |
| BESKRIVNING | KM 4/700 - 5/200 |
| SKALA: 1:1000 | FORMAT: A1 |
| FÖRVALTNINGSNUMMER | |
| RITNINGSNUMMER: 2 00 T 05 04 | BLAD / NÄSTA BLAD / BET |

Ritning: S:\SE\Uddevallaverket\12431\12704143\Borlange-Djurras-Etapp2-E16-VG70\Delomrade-E16-VG70-Etapp2-Norr-Amsberg-Sifferbo.dwg Skapad av: Rosendahl, Tina 2020-05-25 10:51

MODELL:V24x2011 2020-05-18 08:42
MODELL:V24x2011 2020-05-12 10:25
MODELL:V24x2011 2020-05-19 11:20
MODELL:V24x2011 2020-05-19 11:19
MODELL:V24x2011 2020-05-19 11:17
MODELL:V24x2011 2020-05-19 11:14
MODELL:V24x2011 2020-05-19 11:13
MODELL:V24x2011 2020-05-19 11:12
MODELL:V24x2011 2020-05-19 11:11
MODELL:V24x2011 2020-05-19 11:47
MODELL:V24x2011 2020-05-19 11:46
MODELL:V24x2011 2020-05-19 11:45
MODELL:V24x2011 2020-05-19 11:43
MODELL:V24x2011 2020-05-19 11:42
MODELL:V24x2011 2020-05-19 11:41
MODELL:V24x2011 2020-05-19 11:40
MODELL:V24x2011 2020-05-19 11:39
MODELL:V24x2011 2020-05-19 11:38
MODELL:V24x2011 2020-05-19 11:37
MODELL:V24x2011 2020-05-19 11:36
MODELL:V24x2011 2020-05-19 11:35
MODELL:V24x2011 2020-05-19 11:34
MODELL:V24x2011 2020-05-19 11:33
MODELL:V24x2011 2020-05-19 11:32
MODELL:V24x2011 2020-05-19 11:31
MODELL:V24x2011 2020-05-19 11:30
MODELL:V24x2011 2020-05-19 11:29
MODELL:V24x2011 2020-05-19 11:28
MODELL:V24x2011 2020-05-19 11:27
MODELL:V24x2011 2020-05-19 11:26
MODELL:V24x2011 2020-05-19 11:25
MODELL:V24x2011 2020-05-19 11:24
MODELL:V24x2011 2020-05-19 11:23
MODELL:V24x2011 2020-05-19 11:22
MODELL:V24x2011 2020-05-19 11:21
XREF: MODELL:V24x2011 2020-05-19 11:03
MODELL:V24x2011 2020-05-19 11:02
MODELL:V24x2011 2020-05-19 11:01
MODELL:V24x2011 2020-05-19 10:59
MODELL:V24x2011 2020-05-19 10:58
MODELL:V24x2011 2020-05-19 10:57
MODELL:V24x2011 2020-05-19 10:56
MODELL:V24x2011 2020-05-19 10:55
MODELL:V24x2011 2020-05-19 10:54
MODELL:V24x2011 2020-05-19 10:53
MODELL:V24x2011 2020-05-19 10:52
MODELL:V24x2011 2020-05-19 10:51
MODELL:V24x2011 2020-05-19 10:50
MODELL:V24x2011 2020-05-19 10:49
MODELL:V24x2011 2020-05-19 10:48
MODELL:V24x2011 2020-05-19 10:47
MODELL:V24x2011 2020-05-19

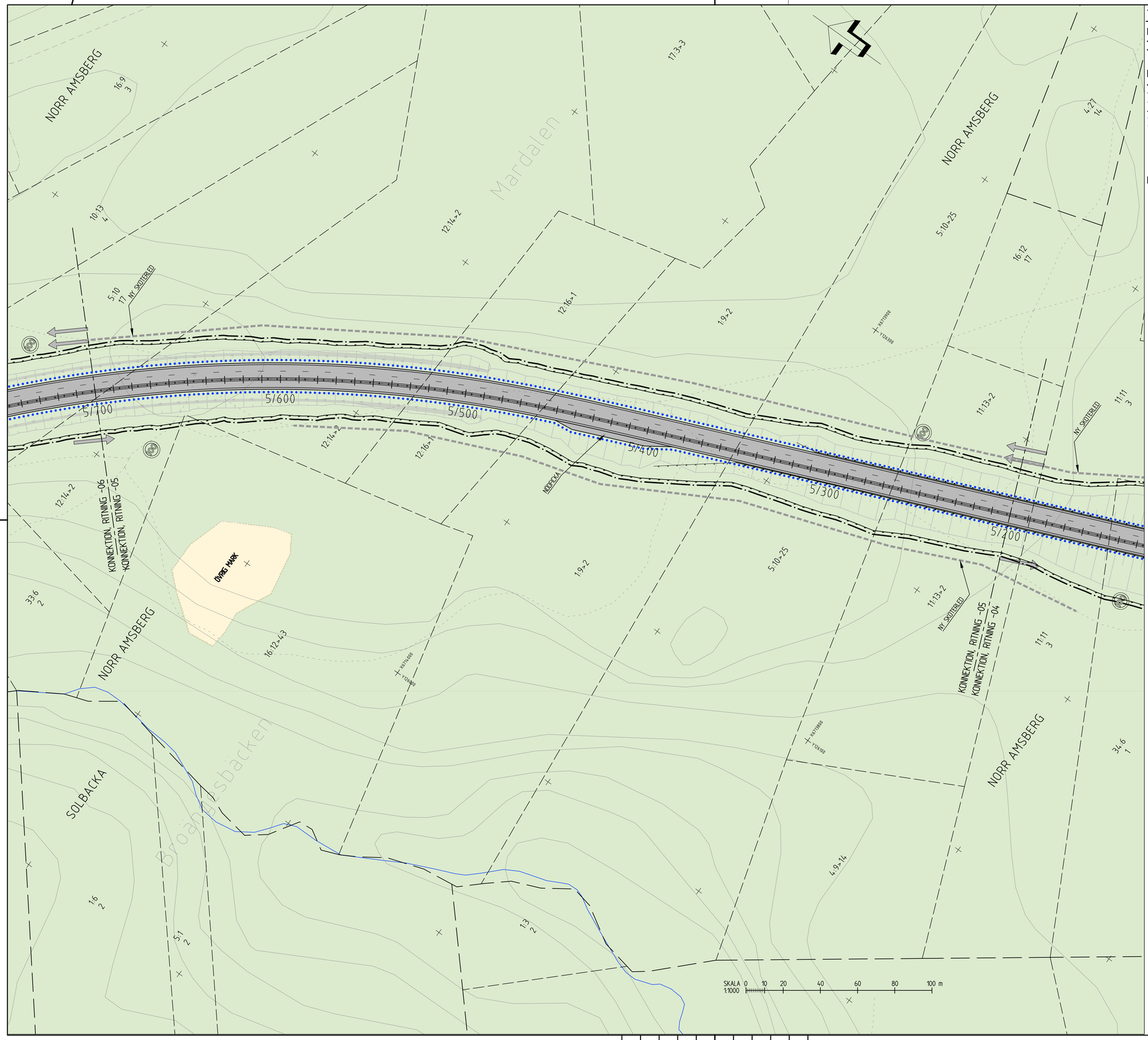


# TECKENFÖRKLARING ILLUSTRATIONSKARTA

KOORDINATSYSTEM
PLAN: SWEREF 99 15:45
HÖJD: RH2000

## MARKANSPRÅK

- PRELIMINÄR GRÄNS FÖR VÄGOMRÅDE
- PRELIMINÄR AVGRÄNSNING MELLAN OLIKA TYPER AV MARKANSPRÅK

## BEFINTLIGA FÖRHÅLLANDEN

- KOMMUNGRÄNS
- TRAKTGÄNS
- FASTIGHETSGRÄNS
- SAMFÄLLIGHET
- VATTENDRAG, DIKE
- JÄRNVÄG

## PROJEKTERAT

- VÄGBANA FÖR NY VÄG, OMBYGGD VÄG ELLER GC-VÄG
- ILLUSTRATION, GÅENDE OCH CYKLISTER HÄNVISAS TILL BEFINTLIG VÄG
- FÖRESLAGNA NY ENSKILDA VÄGAR
- VÄGDEL SOM RIVS
- KÖRFÄLTSINDELNING
- ANSLUTNING MED BEGRÄNSAD KÖRRIKTNING
- ANSLUTNING STÄNGS
- NY VÄGTRUMMA (ELLER FÖRLÄNGNING AV BEF. TRUMMA)
- FÖRESLAGEN DRÄNERING
- BYGGNAD SOM RIVS
- NYTT MITTRÄCKE
- NYTT RÄCKE
- NYTT VILTSTÄNGSEL
- NY BULLERSKÄRM
- GRUNDVATTENSKYDD ELLER YTVATTENSKYDD
- FÖRESLAGEN NY HASTIGHET

FASTIGHETSKARTA ERHÅLLEN FRÅN LANTMÄTERIET 2018-09-05, 2019-12-18

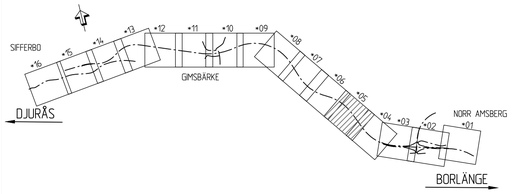


| | |
|---|---|
| TYP AV PLAN | VÄGPLAN |
| GRANSKNINGSSTATUS / SYFFTE | TEKNIKGRANSKN 2020-05-25 |
| HANDLINGSTYP | SAMRÅDSHANDLING |
| DATUM: 2020-09-21 | LEVERANS / ÄNDRINGS-PM |
| OBJEKT | E16/VÄG70 BORLÄNGE-DJURÅS |
| DELOMRÅDE / BANDEL | 2 - ETAPP 2 NORR AMSBERG-SIFFERBO |
| ANLÄGGNINGSDEL | GEMENSAMT |
| OBJEKTNUMMER / KM: 83859571 | KONSTRUKTIONSNUMMER |
| BESTÄLLARE | TRAFIKVERKET |
| LEVERANTÖR | SWECO |
| SKAPAD AV | UPPDRAGSNUMMER: 12704143 |
| GODKÄND AV: B.GORDONSSON | AVDELNING: CIVIL |
| RITNINGSTYP | ILLUSTRATIONSKARTA |
| TEKNIKOMRÅDE / INNEHÅLL | VÄGUTFORMNING OCH TRAFIK |
| BESKRIVNING | KM 5/200 - 5/700 |
| SKALA: 1:1000 | FORMAT: A1 |
| FÖRVALTNINGSNUMMER | |
| RITNINGSNUMMER: 2 00 T 05 05 | BLAD / NÄSTA BLAD / BET |

Ritning: S:\GE\Uppdrag\SB2019\PROJEKT\12431\12704143_Borlange-Djurås_E16\006_Borlange-Djurås_E16\06_CAD\21\1-Vägar\2200T0505.dwg Skapat av: Rosenstråt, Tina 2020-05-25 10:53

| XREF | MODELL\2000751 | 2020-02-19 10:03 |
|---|---|---|
| | MODELL\2000752 | 2020-01-07 10:03 |
| | MODELL\2000753 | 2020-01-07 10:03 |
| | MODELL\2000754 | 2020-01-09 11:17 |
| | MODELL\2000755 | 2020-05-25 8:34 |
| | MODELL\2000201 | 2020-05-22 13:20 |
| | MODELL\2000206 | 2020-05-22 13:20 |
| | MODELL\2000208 | 2020-05-18 13:22 |
| | MODELL\2009501 | 2020-05-18 11:47 |
| | MODELL\2024201 | 2020-05-19 11:20 |
| | MODELL\2024202 | 2020-05-19 11:43 |
| | MODELL\2024203 | 2020-05-19 11:43 |
| | MODELL\2024204 | 2020-05-19 11:43 |
| | MODELL\2024205 | 2020-05-19 11:43 |
| | MODELL\2024206 | 2020-05-19 11:43 |
| | MODELL\2024207 | 2020-05-19 11:43 |
| | MODELL\2024208 | 2020-05-19 11:47 |
| | MODELL\2024209 | 2020-05-19 11:47 |
| | MODELL\2024210 | 2020-05-19 11:47 |
| | MODELL\2024211 | 2020-05-19 11:47 |
| | MODELL\2024212 | 2020-05-19 11:47 |
| |

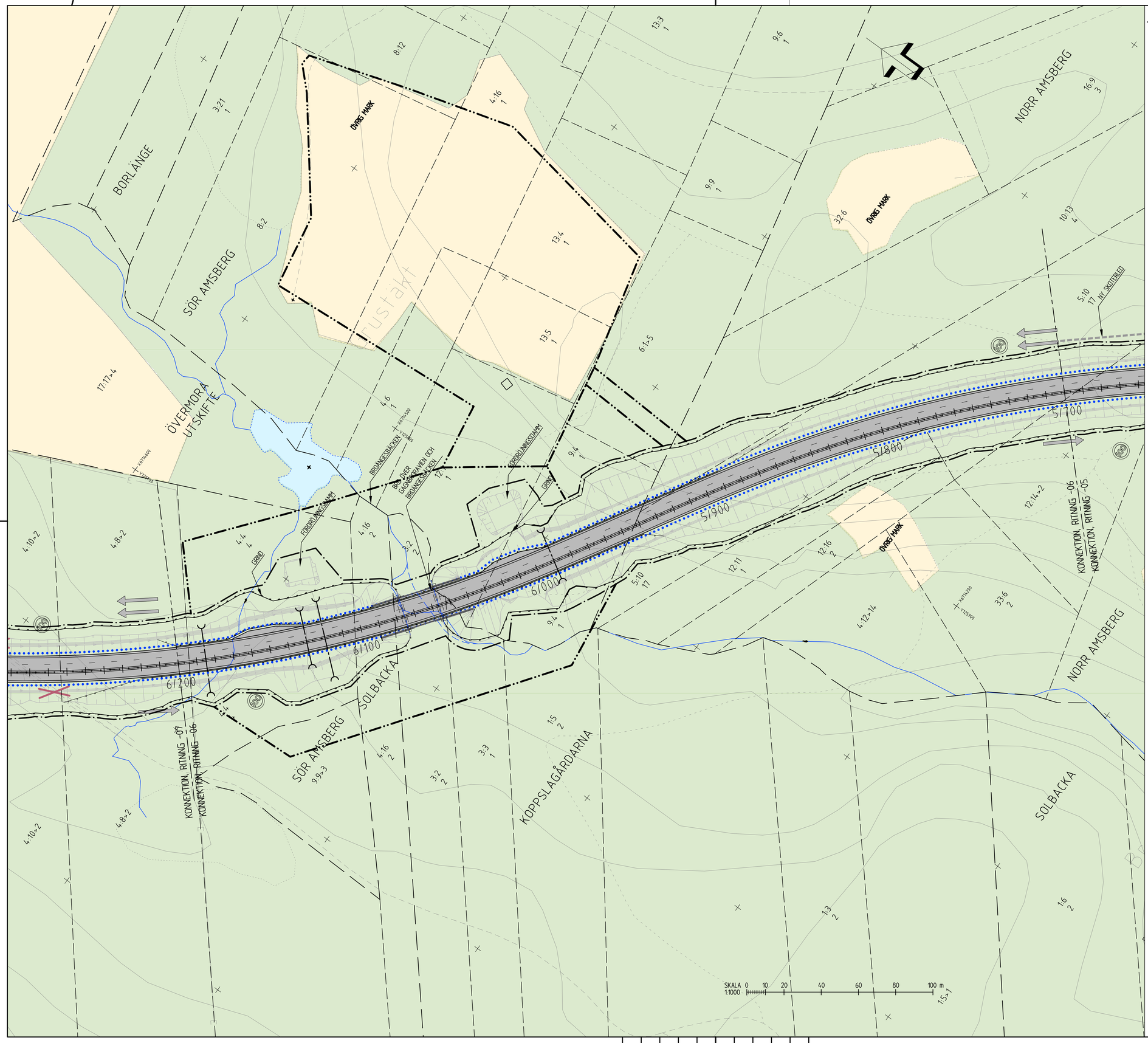


# TECKENFÖRKLARING ILLUSTRATIONSKARTA

KOORDINATSYSTEM
PLAN: SWEREF 99 1545
HÖJD: RH2000

## MARKANSPRÅK

- PRELIMINÄR GRÄNS FÖR VÄGOMRÅDE
- PRELIMINÄR AVGRÄNSNING MELLAN OLIKA TYPER AV MARKANSPRÅK

## BEFINTLIGA FÖRHÅLLANDEN

- KOMMUNGRÄNS
- TRAKTGÄNS
- FASTIGHETSGRÄNS
- SAMFÄLLIGHET
- VATTENDRAG, DIKE
- JÄRNVÄG

## PROJEKTERAT

- VÄGBANA FÖR NY VÄG, OMBYGGD VÄG ELLER GC-VÄG
- ILLUSTRATION, GÅENDE OCH CYKLISTER HÄNVISAS TILL BEFINTLIG VÄG
- FÖRESLAGNA NY ENSKILDA VÄGAR
- VÄGDEL SOM RIVS
- KÖRFÄLTSINDELNING
- ANSLUTNING MED BEGRÄNSAD KÖRRIKTNING
- ANSLUTNING STÄNGS
- NY VÄGTRUMMA (ELLER FÖRLÄNGNING AV BEF. TRUMMA)
- FÖRESLAGEN DRÄNERING
- BYGGNAD SOM RIVS
- NYTT MITTRÄCKE
- NYTT RÄCKE
- NYTT VILTSTÄNGSEL
- NY BULLERSKÄRM
- GRUNDVATTENSKYDD ELLER YTVATTENSKYDD
- FÖRESLAGEN NY HASTIGHET

FASTIGHETSKARTA ERHÅLLEN FRÅN LANTMÄTERIET 2018-09-05, 2019-12-18

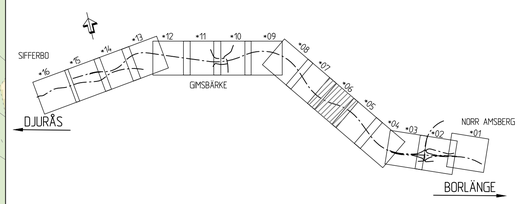


| | |
|---|---|
| TYP AV PLAN | VÄGPLAN |
| GRANSKNINGSSTATUS / SYFTE | TEKNIKGRANSKN 2020-05-25 |
| HANDLINGSTYP | SAMRÅDSHANDLING |
| DATUM | 2020-09-21 |
| LEVERANS / ÄNDRINGS-PM | |
| OBJEKT | E16/VÄG70 BORLÄNGE-DJURÅS |
| DELOMRÅDE / BANDEL | 2 - ETAPP 2 NORR AMSBERG-SIFFERBO |
| ANLÄGGNINGSDEL | GEMENSAMT |
| OBJEKTNUMMER / KM | 83859571 |
| KONSTRUKTIONSNUMMER | |
| BESTÄLLARE | TRAFIKVERKET |
| LEVERANTÖR | SWECO |
| SKAPAD AV | |
| UPPDRAGSNUMMER | 12704143 |
| GODKÄND AV | B.GORDONSSON |
| AVDELNING | CIVIL |
| RITNINGSTYP | ILLUSTRATIONSKARTA |
| TEKNIKOMRÅDE / INNEHÅLL | VÄGUTFORMNING OCH TRAFIK |
| BESKRIVNING | KM 5/700 - 6/200 |
| SKALA | 1:1000 |
| FORMAT | A1 |
| FÖRVALTNINGSNUMMER | |
| RITNINGSNUMMER | 2 00 T 05 06 |
| BLAD | |
| NÄSTA BLAD | |
| BET | |

Ritning: S:\SE\Uppdrag\83859571\12704143_Borlange-Djurås_E16\000_Borlange-Djurås_E16\06_LJ\D7C1\1-Ritningar\2001056.dwg Skapad av: rosenqvi4n, Tre 2020-05-25 10:55

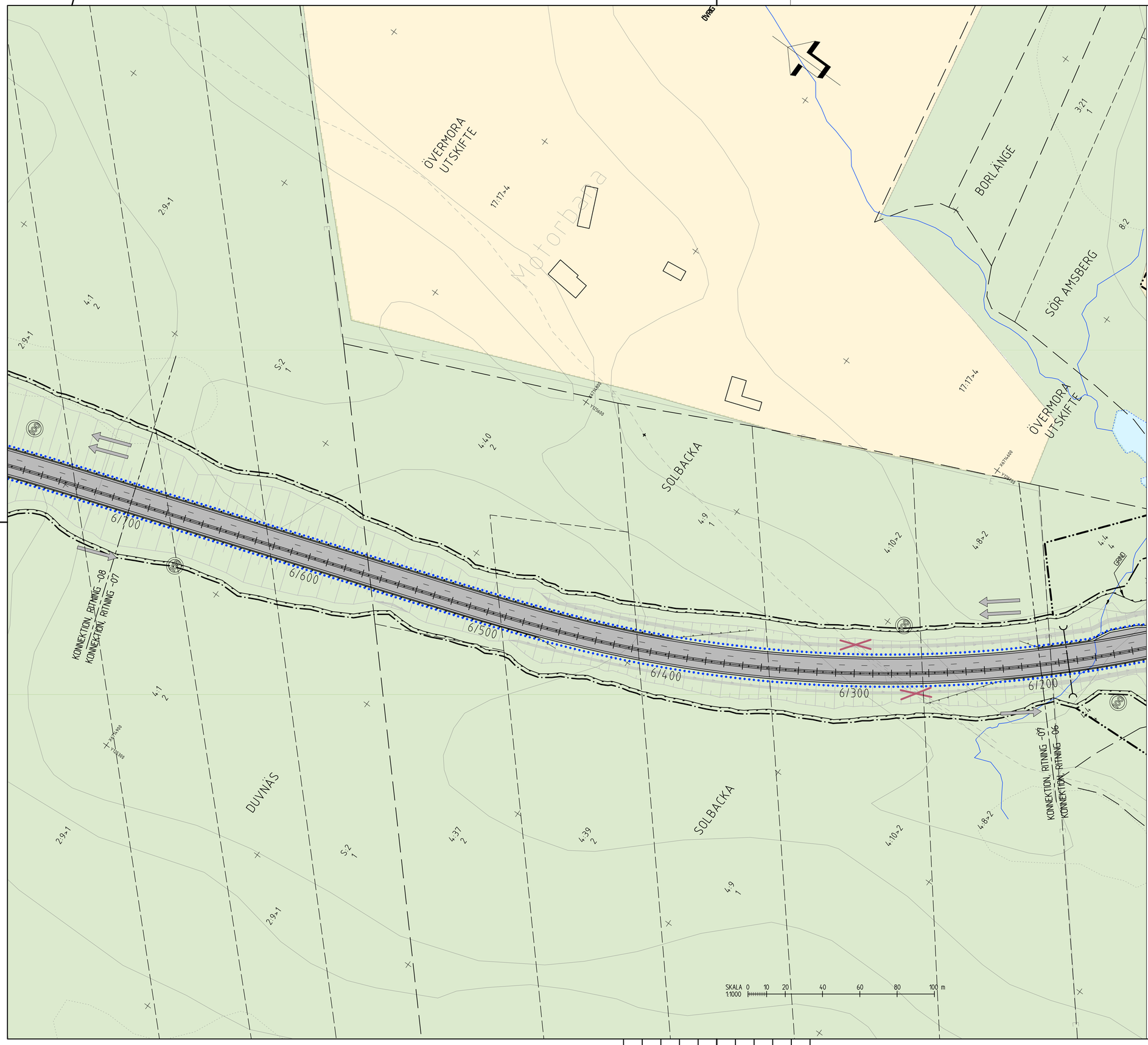


# TECKENFÖRKLARING ILLUSTRATIONSKARTA

KOORDINATSYSTEM
PLAN: SWEREF 99 15-45
HÖJD: RH2000

## MARKANSPRÅK

- PRELIMINÄR GRÄNS FÖR VÄGOMRÅDE
- PRELIMINÄR AVGRÄNSNING MELLAN OLIKA TYPER AV MARKANSPRÅK

## BEFINTLIGA FÖRHÅLLANDEN

- KOMMUNGRÄNS
- TRAKTGÄNS
- FASTIGHETSGRÄNS
- SAMFÄLLIGHET
- VATTENDRAG, DIKE
- JÄRNVÄG

## PROJEKTERAT

- VÄGBANA FÖR NY VÄG, OMBYGGD VÄG ELLER GC-VÄG
- ILLUSTRATION, GÅENDE OCH CYKLISTER HÄNVISAS TILL BEFINTLIG VÄG
- FÖRESLAGNA NY ENSKILDA VÄGAR
- VÄGDEL SOM RIVS
- KÖRFÄLTSINDELNING
- ANSLUTNING MED BEGRÄNSAD KÖRRIKTNING
- ANSLUTNING STÄNGS
- NY VÄGTRUMMA (ELLER FÖRLÄNGNING AV BEF. TRUMMA)
- FÖRESLAGEN DRÄNERING
- BYGGNAD SOM RIVS
- NYTT MITTRÄCKE
- NYTT RÄCKE
- NYTT VILTSTÄNGSEL
- NY BULLERSKÄRM
- GRUNDVATTENSKYDD ELLER YTVATTENSKYDD
- FÖRESLAGEN NY HASTIGHET

FASTIGHETSKARTA ERHÅLLEN FRÅN LANTMÄTERIET 2018-09-05, 2019-12-18

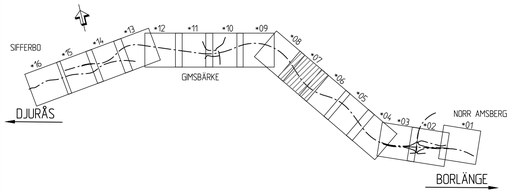


| | |
|---|---|
| TYP AV PLAN | VÄGPLAN |
| GRANSKNINGSSTATUS / SYFTE | TEKNIKGRANSKN 2020-05-25 |
| HANDLINGSTYP | SAMRÅDSHANDLING |
| DATUM: 2020-09-21 | LEVERANS / ÄNDRINGS-PM |
| OBJEKT | E16/VÄG70 BORLÄNGE-DJURÅS |
| DELOMRÅDE / BANDEL | 2 - ETAPP 2 NORR AMSBERG-SIFFERBO |
| ANLÄGGNINGSDEL | GEMENSAMT |
| OBJEKTNUMMER / KM: 83859571 | KONSTRUKTIONSNUMMER |
| BESTÄLLARE | TRAFIKVERKET |
| LEVERANTÖR | SWECO |
| SKAPAD AV | UPPDRAGSNUMMER: 12704143 |
| GODKÄND AV: B.GORDONSSON | AVDELNING: CIVIL |
| RITNINGSTYP | ILLUSTRATIONSKARTA |
| TEKNIKOMRÅDE / INNEHÅLL | VÄGUTFORMNING OCH TRAFIK |
| BESKRIVNING | KM 6/200 - 6/700 |
| SKALA: 1:1000 | FORMAT: A1 |
| FÖRVALTNINGSNUMMER | |
| RITNINGSNUMMER: 2 00 T 05 07 | BLAD / NÄSTA BLAD / BET |

Ritning: S:\STG\Uddevallaregionen\Projekt\12241\12704143_Borlänge-Djurås_E16\06_Bandlänge-Djurås_E16\36_CAD\21-Ritningar\2001050701wg Snapad av: Rosenqvist, Tina 2020-05-25 10:51

# TECKENFÖRKLARING ILLUSTRATIONSKARTA

KOORDINATSYSTEM
PLAN: SWEREF 99 1545
HÖJD: RH2000

## MARKANSPRÅK

- PRELIMINÄR GRÄNS FÖR VÄGOMRÅDE
- PRELIMINÄR AVGRÄNSNING MELLAN OLIKA TYPER AV MARKANSPRÅK

## BEFINTLIGA FÖRHÅLLANDEN

- KOMMUNGRÄNS
- TRAKTGÄNS
- FASTIGHETSGRÄNS
- SAMFÄLLIGHET
- VATTENDRAG, DIKE
- JÄRNVÄG

## PROJEKTERAT

- VÄGBANA FÖR NY VÄG, OMBYGGD VÄG ELLER GC-VÄG (0/100)
- ILLUSTRATION, GÅENDE OCH CYKLISTER HÄNVISAS TILL BEFINTLIG VÄG
- FÖRESLAGNA NY ENSKILDA VÄGAR
- VÄGDEL SOM RIVS
- KÖRFÄLTSINDELNING
- ANSLUTNING MED BEGRÄNSAD KÖRRIKTNING
- ANSLUTNING STÄNGS
- NY VÄGTRUMMA (ELLER FÖRLÄNGNING AV BEF. TRUMMA)
- FÖRESLAGEN DRÄNERING
- BYGGNAD SOM RIVS
- NYTT MITTRÄCKE
- NYTT RÄCKE
- NYTT VILTSTÄNGSEL
- NY BULLERSKÄRM
- GRUNDVATTENSKYDD ELLER YTVATTENSKYDD
- FÖRESLAGEN NY HASTIGHET

FASTIGHETSKARTA ERHÅLLEN FRÅN LANTMÄTERIET 2018-09-05, 2019-12-18

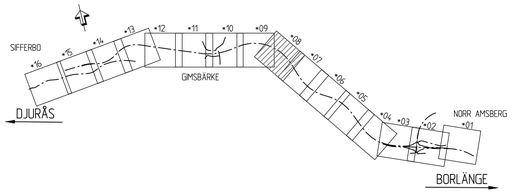


| | |
|---|---|
| TYP AV PLAN | VÄGPLAN |
| GRANSKNINGSSTATUS / SYFTE | TEKNIKGRANSKN 2020-05-25 |
| HANDLINGSTYP | SAMRÅDSHANDLING |
| DATUM: 2020-09-21 | LEVERANS / ÄNDRINGS-PM |
| OBJEKT | E16/VÄG70 BORLÄNGE-DJURÅS |
| DELOMRÅDE / BANDEL | 2 - ETAPP 2 NORR AMSBERG-SIFFERBO |
| ANLÄGGNINGSDEL | GEMENSAMT |
| OBJEKTNUMMER / KM: 83859571 | KONSTRUKTIONSNUMMER |
| BESTÄLLARE: TRAFIKVERKET | LEVERANTÖR: SWECO |
| SKAPAD AV | UPPDRAGSNUMMER: 12704143 |
| GODKÄND AV: B.GORDONSSON | AVDELNING: CIVIL |
| RITNINGSTYP | ILLUSTRATIONSKARTA |
| TEKNIKOMRÅDE / INNEHÅLL | VÄGUTFORMNING OCH TRAFIK |
| BESKRIVNING | KM 6/700 - 7/200 |
| SKALA: 1:1000 / FORMAT: A1 | FÖRVALTNINGSNUMMER |
| RITNINGSNUMMER: 2 00 T 05 08 | BLAD / NÄSTA BLAD / BET |

Ritning: S:\SC\Uddevalla\GGU\1\PROJEKT\12x31\12704143_Borlange-Djurås_E16\06_CAD\211\Ritder\2001105081.dwg Skapat av: Rosendahl, Tina 2020-05-25 10:59

| XREF | | | | | | | |
|---|---|---|---|---|---|---|---|
| MODELL\X0000751 | 2020-05-19 11:03 | MODELL\X0000025 | 2020-05-19 11:20 | MODELL\X0000026 | 2020-06-11 11:25 | MODELL\X24\20111 | 2020-06-12 08:42 |
| MODELL\X0000752 | 2020-05-07 12:03 | MODELL\X0000922 | 2020-05-19 16:42 | | | | |
| MODELL\X0000753 | 2020-05-07 11:57 | MODELL\X0000923 | 2020-05-19 12:30 | | | | |
| MODELL\X0000754 | 2020-05-07 11:57 | MODELL\X0000925 | 2020-05-07 12:30 | | | | |
| MODELL\X0000755 | 2020-05-22 15:36 | MODELL\X0000927 | 2020-05-27 12:30 | | | | |
| MODELL\X0000001 | 2020-05-22 15:36 | MODELL\X0000402 | 2020-05-27 12:30 | | | | |
| MODELL\X0000002 | 2020-05-22 13:02 | MODELL\X24\20111 | 2020-05-19 11:47 | | | | |
| MODELL\X0000004 | 2020-05-22 13:02 | MODELL\X24\20111 | 2020-05-19 11:47 | | | | |
| MODELL\X0000006 | 2020-05-6 13:22 | MODELL\X24\20111 | 2020-05-19 11:47 | | | | |
| MODELL\X0000901 | 2020-05-6 13:22 | MODELL\X24\20111 | 2020-05-19 11:47 | | | | |

# TECKENFÖRKLARING ILLUSTRATIONSKARTA

KOORDINATSYSTEM
PLAN: SWEREF 99 1545
HÖJD: RH2000

## MARKANSPRÅK

- PRELIMINÄR GRÄNS FÖR VÄGOMRÅDE
- PRELIMINÄR AVGRÄNSNING MELLAN OLIKA TYPER AV MARKANSPRÅK

## BEFINTLIGA FÖRHÅLLANDEN

- KOMMUNGRÄNS
- TRAKTGÄNS
- FASTIGHETSGRÄNS
- SAMFÄLLIGHET
- VATTENDRAG, DIKE
- JÄRNVÄG

## PROJEKTERAT

- VÄGBANA FÖR NY VÄG, OMBYGGD VÄG ELLER GC-VÄG
- ILLUSTRATION, GÅENDE OCH CYKLISTER HÄNVISAS TILL BEFINTLIG VÄG
- FÖRESLAGNA NY ENSKILDA VÄGAR
- VÄGDEL SOM RIVS
- KÖRFÄLTSINDELNING
- ANSLUTNING MED BEGRÄNSAD KÖRRIKTNING
- ANSLUTNING STÄNGS
- NY VÄGTRUMMA (ELLER FÖRLÄNGNING AV BEF. TRUMMA)
- FÖRESLAGEN DRÄNERING
- BYGGNAD SOM RIVS
- NYTT MITTRÄCKE
- NYTT RÄCKE
- NYTT VILTSTÄNGSEL
- NY BULLERSKÄRM
- GRUNDVATTENSKYDD ELLER YTVATTENSKYDD
- FÖRESLAGEN NY HASTIGHET

FASTIGHETSKARTA ERHÅLLEN FRÅN LANTMÄTERIET 2018-09-05, 2019-12-18

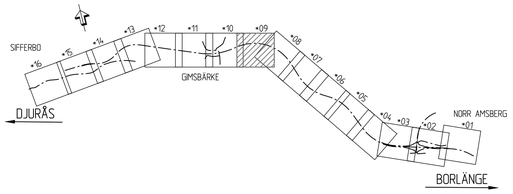


| | |
|---|---|
| TYP AV PLAN | VÄGPLAN |
| GRANSKNINGSSTATUS / SYFTE | TEKNIKGRANSKN 2020-05-25 |
| HANDLINGSTYP | SAMRÅDSHANDLING |
| DATUM | 2020-09-21 |
| LEVERANS / ÄNDRINGS-PM | |
| OBJEKT | E16/VÄG70 BORLÄNGE-DJURÅS |
| DELOMRÅDE / BANDEL | 2 - ETAPP 2 NORR AMSBERG-SIFFERBO |
| ANLÄGGNINGSDEL | GEMENSAMT |
| OBJEKTNUMMER / KM | 83859571 |
| KONSTRUKTIONSNUMMER | |
| BESTÄLLARE | TRAFIKVERKET |
| LEVERANTÖR | SWECO |
| SKAPAD AV | |
| UPPDRAGSNUMMER | 12704143 |
| GODKÄND AV | B.GORDONSSON |
| AVDELNING | CIVIL |
| RITNINGSTYP | ILLUSTRATIONSKARTA |
| TEKNIKOMRÅDE / INNEHÅLL | VÄGUTFORMNING OCH TRAFIK |
| BESKRIVNING | KM 7/200 - 7/700 |
| SKALA | 1:1000 |
| FORMAT | A1 |
| FÖRVALTNINGSNUMMER | |
| RITNINGSNUMMER | 2 00 T 05 09 |
| BLAD | |
| NÄSTA BLAD | |
| BET | |

Ritning: S:\SE\Uddarbin\120\01\9903\E\1124\11\12704143_Borlange-DjurAs_E16_VAG70\1-Vektor\2001\0509.dwg Skapad av: Rosenstark, Tina 2020-05-25 11:02

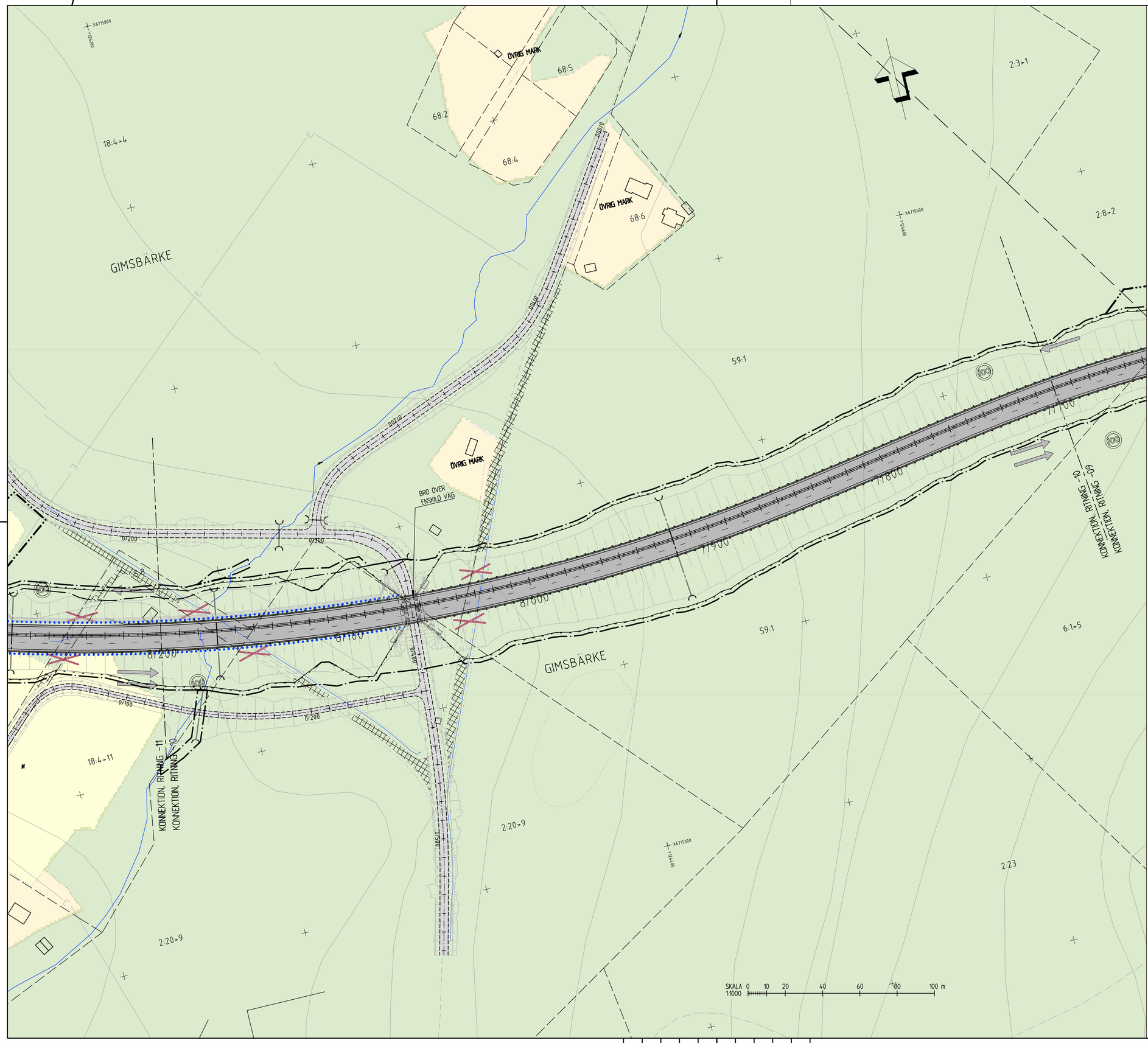


# TECKENFÖRKLARING ILLUSTRATIONSKARTA

KOORDINATSYSTEM
PLAN: SWEREF 99 15:45
HÖJD: RH2000

## MARKANSPRÅK

- PRELIMINÄR GRÄNS FÖR VÄGOMRÅDE
- PRELIMINÄR AVGRÄNSNING MELLAN OLIKA TYPER AV MARKANSPRÅK

## BEFINTLIGA FÖRHÅLLANDEN

- KOMMUNGRÄNS
- TRAKTGÄNS
- FASTIGHETSGRÄNS
- SAMFÄLLIGHET
- VATTENDRAG, DIKE
- JÄRNVÄG

## PROJEKTERAT

- VÄGBANA FÖR NY VÄG, OMBYGGD VÄG ELLER GC-VÄG
- ILLUSTRATION, GÅENDE OCH CYKLISTER HÄNVISAS TILL BEFINTLIG VÄG
- FÖRESLAGNA NY ENSKILDA VÄGAR
- VÄGDEL SOM RIVS
- KÖRFÄLTSINDELNING
- ANSLUTNING MED BEGRÄNSAD KÖRRIKTNING
- ANSLUTNING STÄNGS
- NY VÄGTRUMMA (ELLER FÖRLÄNGNING AV BEF. TRUMMA)
- FÖRESLAGEN DRÄNERING
- BYGGNAD SOM RIVS
- NYTT MITTRÄCKE
- NYTT RÄCKE
- NYTT VILTSTÄNGSEL
- NY BULLERSKÄRM
- GRUNDVATTENSKYDD ELLER YTVATTENSKYDD
- FÖRESLAGEN NY HASTIGHET

FASTIGHETSKARTA ERHÅLLEN FRÅN LANTMÄTERIET 2018-09-05, 2019-12-18

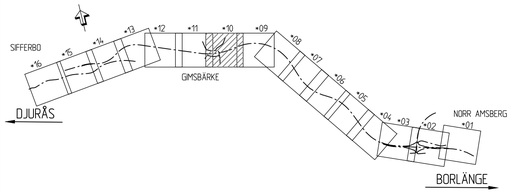


| | |
|---|---|
| TYP AV PLAN | VÄGPLAN |
| GRANSKNINGSSTATUS / SYFTE | TEKNIKGRANSKN 2020-05-25 |
| HANDLINGSTYP | SAMRÅDSHANDLING |
| DATUM: 2020-09-21 | LEVERANS / ÄNDRINGS-PM |
| OBJEKT | E16/VÄG70 BORLÄNGE-DJURÅS |
| DELOMRÅDE / BANDEL | 2 - ETAPP 2 NORR AMSBERG-SIFFERBO |
| ANLÄGGNINGSDEL | GEMENSAMT |
| OBJEKTNUMMER / KM: 83859571 | KONSTRUKTIONSNUMMER |
| BESTÄLLARE | TRAFIKVERKET |
| LEVERANTÖR | SWECO |
| SKAPAD AV | UPPDRAGSNUMMER: 12704143 |
| GODKÄND AV: B.GORDONSSON | AVDELNING: CIVIL |
| RITNINGSTYP | ILLUSTRATIONSKARTA |
| TEKNIKOMRÅDE / INNEHÅLL | VÄGUTFORMNING OCH TRAFIK |
| BESKRIVNING | KM 7/700 - 8/200 |
| SKALA: 1:1000 | FORMAT: A1 |
| FÖRVALTNINGSNUMMER | |
| RITNINGSNUMMER: 2 00 T 05 10 | BLAD / NÄSTA BLAD / BET |

Ritning: S:\SE\Uppdrag\123\4\1124141\12704143_Borlange-Djurhs_E16\06_CAD\2-Ritningar\2001050.dwg Skapad av: Rosenqvist, Tina 2020-05-25 11:04