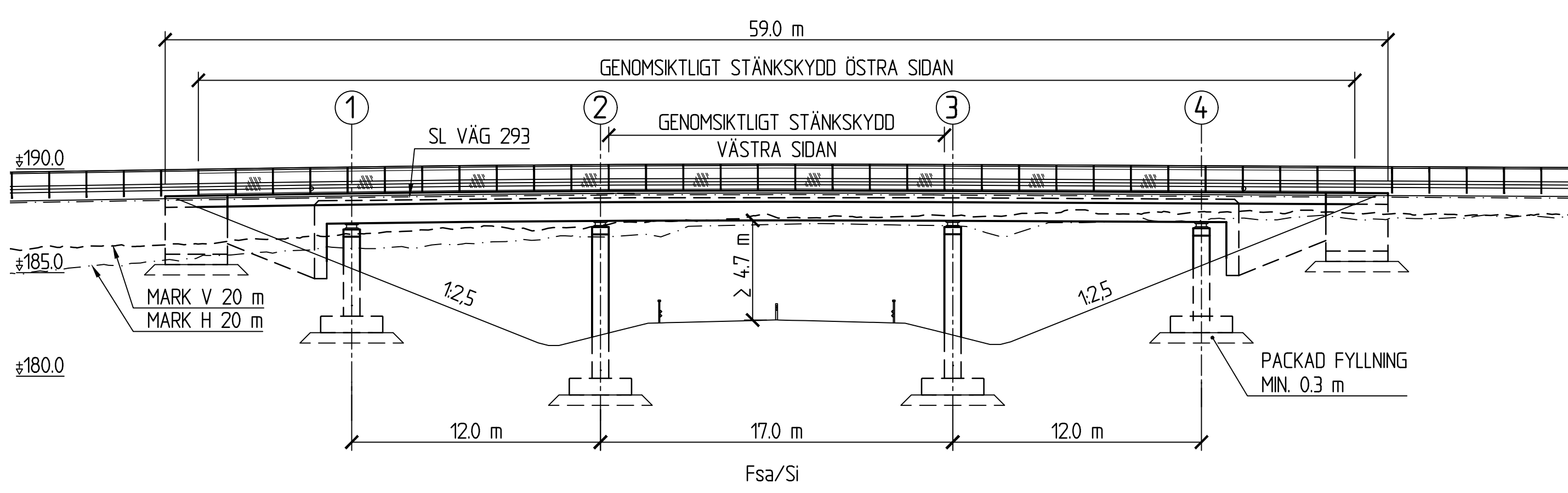
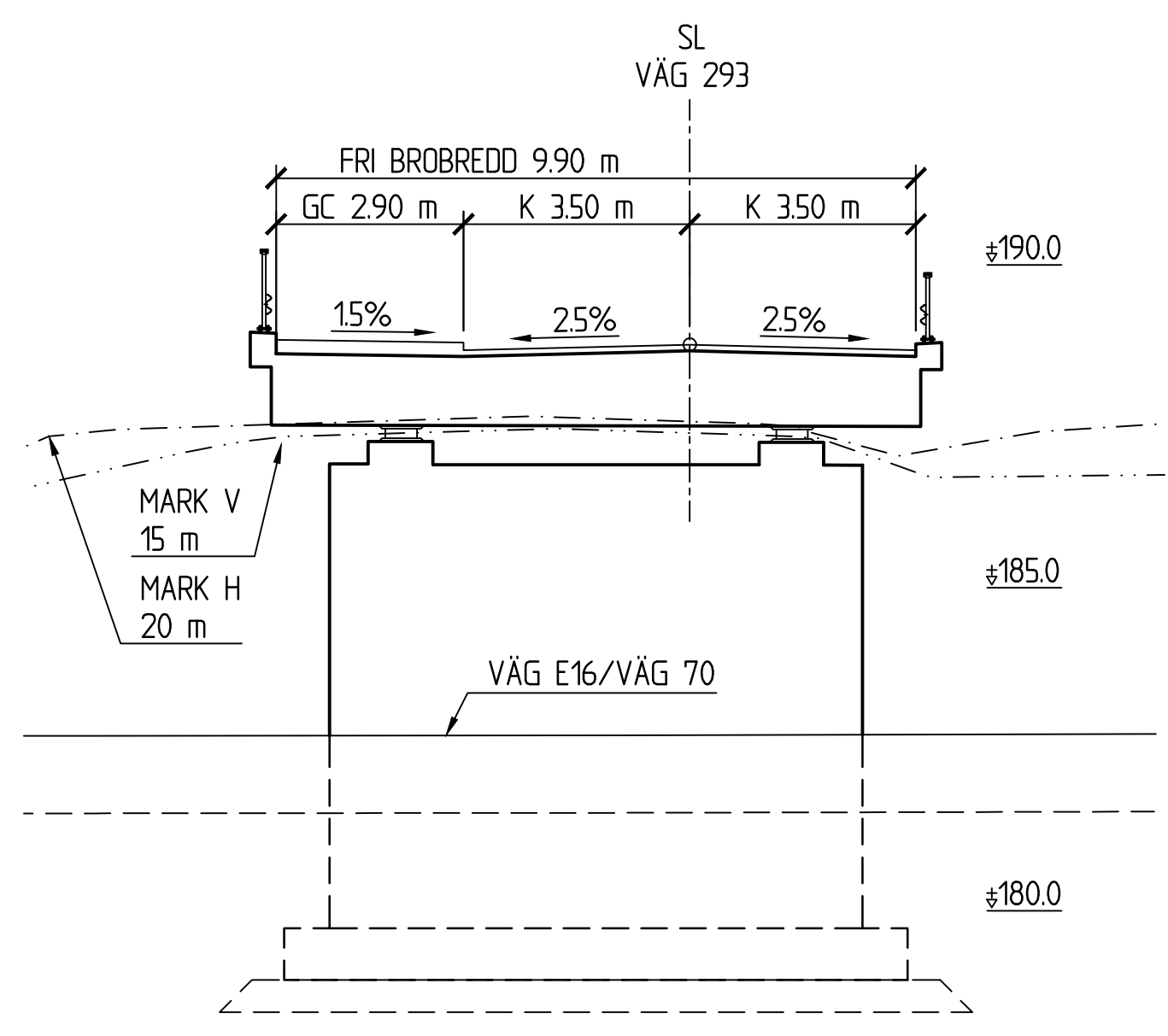


FIX- OCH MÄTDATA:  
 PLANSYSTEM: SWEREF 99 15 45  
 HÖJDSYSTEM: RH 2000  
 FIXPUNKT: ENLIGT SENARE BESKED

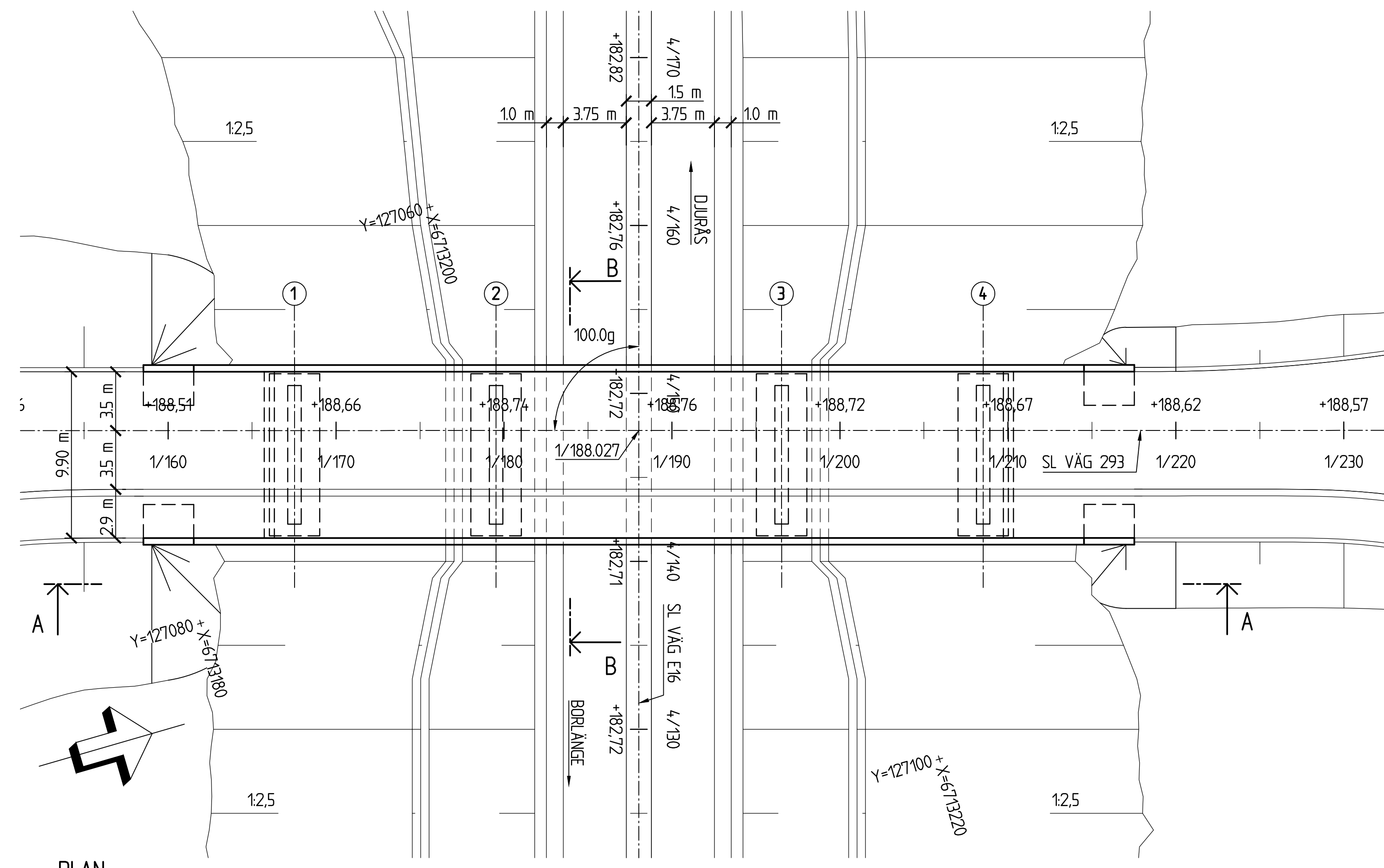
MARKFÖRHÅLLANDEN OCH GEOTEKNISKA  
 FÖRUTSÄTTNINGAR, SE PROJEKTERINGS-PM  
 GEOTEKNIK, HANDLING 2G140002.



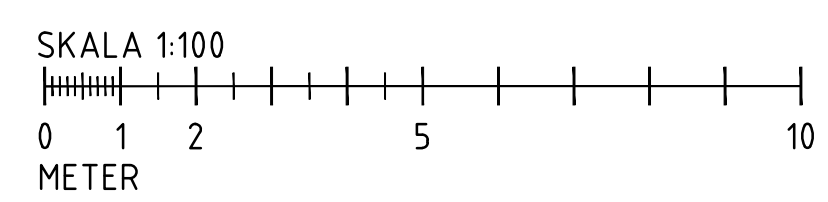
ELEVATION A-A  
1:200



SEKTION B-B  
1:100



PLAN  
1:200



TYP AV PLAN		<b>VÄGPLAN</b>	
GRANSKNINGSSTATUS / SYFTE			
HANDLINGSTYP <b>SAMRÅDSHANDLING</b>			
DATUM 2020-09-21		LEVERANS / ÄNDRINGS-PM	
OBJEKT <b>E16/VÄG70 BORLÄNGE-DJURÅS</b>			
DELOMRÅDE / BANDEL <b>2 - ETAPP 2 NORR AMSBERG-SIFFERBO</b>			
ANLÄGGNINGSDDEL <b>BRO ÖVER VÄG VID AMSBERG</b>			
OBJEKTNUMMER / KM 83859571	KONSTRUKTIONNUMMER 100-16136-1		
BESTÄLLARE	LEVERANTÖR		
SKAPAD AV J HULTENIUS	UPPDRAGSNUMMER 12704143		
GODKÄND AV B GORDONSSON	AVDELNING CIVIL		
RITNINGSTYP <b>BROSKISS</b>			
TEKNIKOMRÅDE / INNEHÅLL <b>BRO</b>			
BESKRIVNING <b>BRO ÖVER VÄG 1,1 KM V AMSBERGS KAPELL BORLÄNGE KOMMUN DALARNAS LÄN</b>			
SKALA 1:200, 1:100	FORMAT A1	FÖRVALTNINGSNUMMER	
RITNINGSNUMMER 2 41 K 20 11	BLAD	NÄSTA BLAD	BET