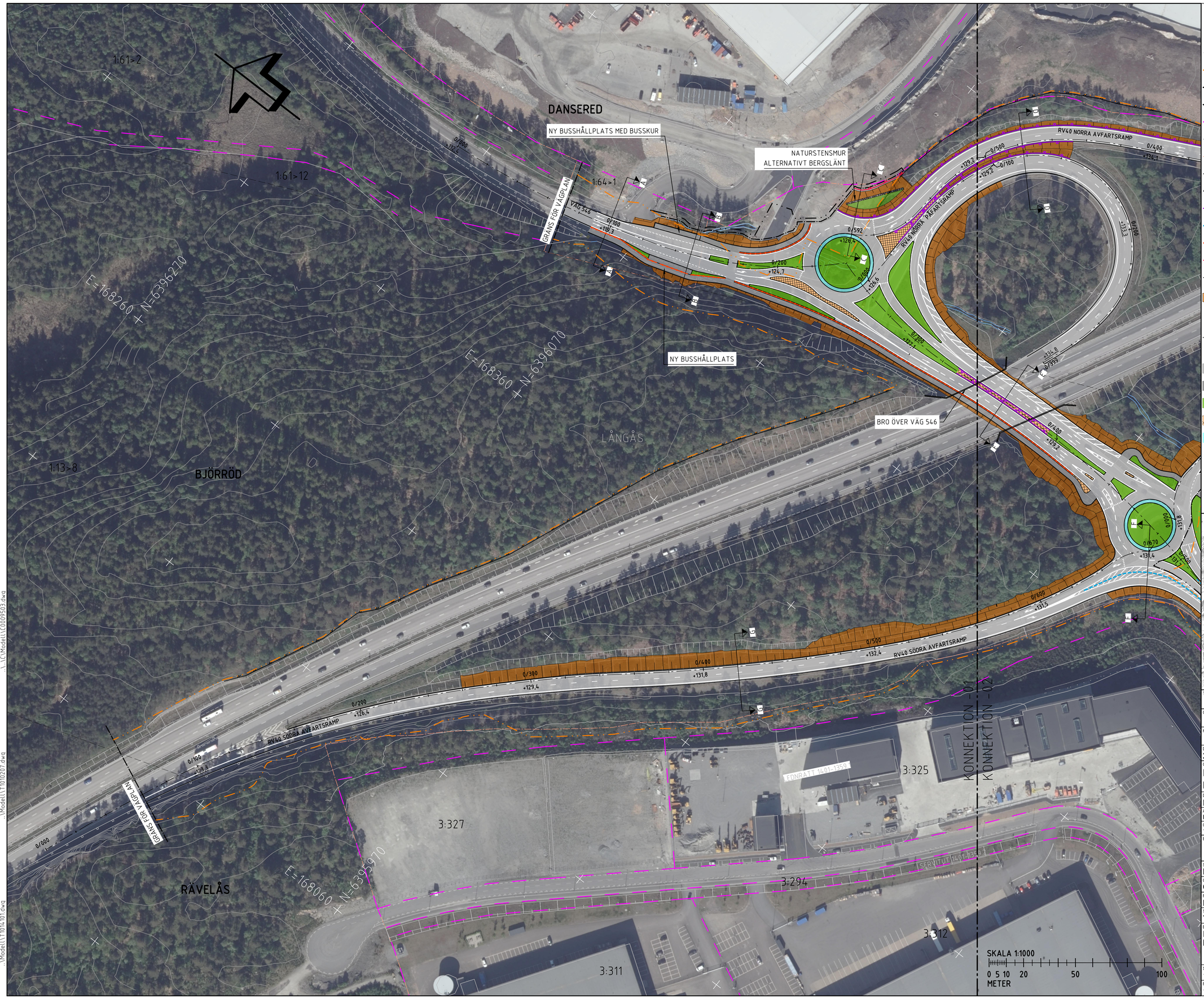


## TECKENFÖRKLARING

- BEFINTLIG VÄG
- BEFINTLIG VÄGOMRÅDE
- NYTT VÄGOMRÅDE
- TILLFÄLLIG NYTTJANDERÄTT
- FASTIGHETSGRÄNS
- TRAKTGRÄNS
- DETALJPLANGRÄNS
- NY VÄGKANTER
- KANTSTÖD, VISNING 12 cm
- VÄGRÄCKE
- BETONGBARRIÄR
- GC RÄCKE
- NYTT VILTSTÄNGSEL
- BEF. VILTSTÄNGSEL
- SLÄNTER
- 1:64 FASTIGHETSBETECKNING
- Y/YYY +XX,X LÄNGDMÄTNING/NIVÅ PÅ VÄG
- +XX,X BEFINTLIG HÖJDMÄTNING
- ASFALT
- GÅNG OCH CYKLEBANA
- GRÖNYTA
- REFUG
- STORGATSTEN

## KOORDINATSYSTEM

PLANSYSTEM: SWEREF 99 12 00
HÖJDSYSTEM: RH 2000

## ORIENTERINGSFIGUR

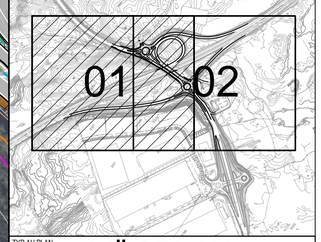


TYP AV PLAN
# VÄGPLAN

GRANSKNINGSSTATUS / SYFTE
GODKÄND

HANDLINGSTYP
SAMRÅDSHANDLING

| DATUM | LEVERANS / ÄNDRINGS-PM |
|---|---|
| 2024-05-30 | |

OBJEKT
FLYGPLATSMOTET
LANDVETTER

DELOMRÅDE / BANDEL
FLYGPLATSMOTET

ANLÄGGNINGDEL
FLYGPLATSMOTET

| OBJEKTNUMMER | KONSTRUKTIONSNUMMER |
|---|---|
| 180165 | |

| BESTÄLLARE | LEVERANTÖR |
|---|---|
| TRAFIKVERKET | PUREINFRA |

| SKAPAD AV | UPPDRAGSNUMMER |
|---|---|
| P JANGID | 10164 |
| GODKÄND AV | AVDELNING |
| C VON FREYMANN | CIVIL |

RITNINGSTYP
PLANRITNING

TEKNIKOMRÅDE / INNEHÅLL
T VÄGUTFORMNING OCH TRAFIK

BESKRIVNING
ILLUSTRATIONSKARTA
NORRA CIRKULATIONSPLATSEN

| SKALA | FORMAT | FÖRVALTNINGSNUMMER |
|---|---|---|
| 1:1000 | A1 | |

| RITNINGSNUMMER | BLAD | NÄSTA BLAD | BET |
|---|---|---|---|
| 101T0501 | 1 | 2 | |

XREF: ..\..\C\Model\C0009501.dwg
..\..\C\Model\C0009502.dwg
..\..\C\Model\C0009504.dwg
..\Model\T1010202.dwg
..\Model\T1014101.dwg
..\..\Z\Model\Z1019101.dwg
..\..\X\Model\X1019702.dwg
..\..\C\Model\C1019301.dwg
..\Model\T1010201.dwg
..\Model\T1010207.dwg
..\..\C\Model\C0009503.dwg
..\Model\T1010203.dwg
..\Model\T1010204.dwg
..\Model\T1010205.dwg
..\Model\T1010206.dwg

S:\1022_1010\019_Flygplatsmotet Landvetter\02_CAD\01_VP\T1\BrDet\101T0501.dwg Oct 23, 2025 - 1:46pm

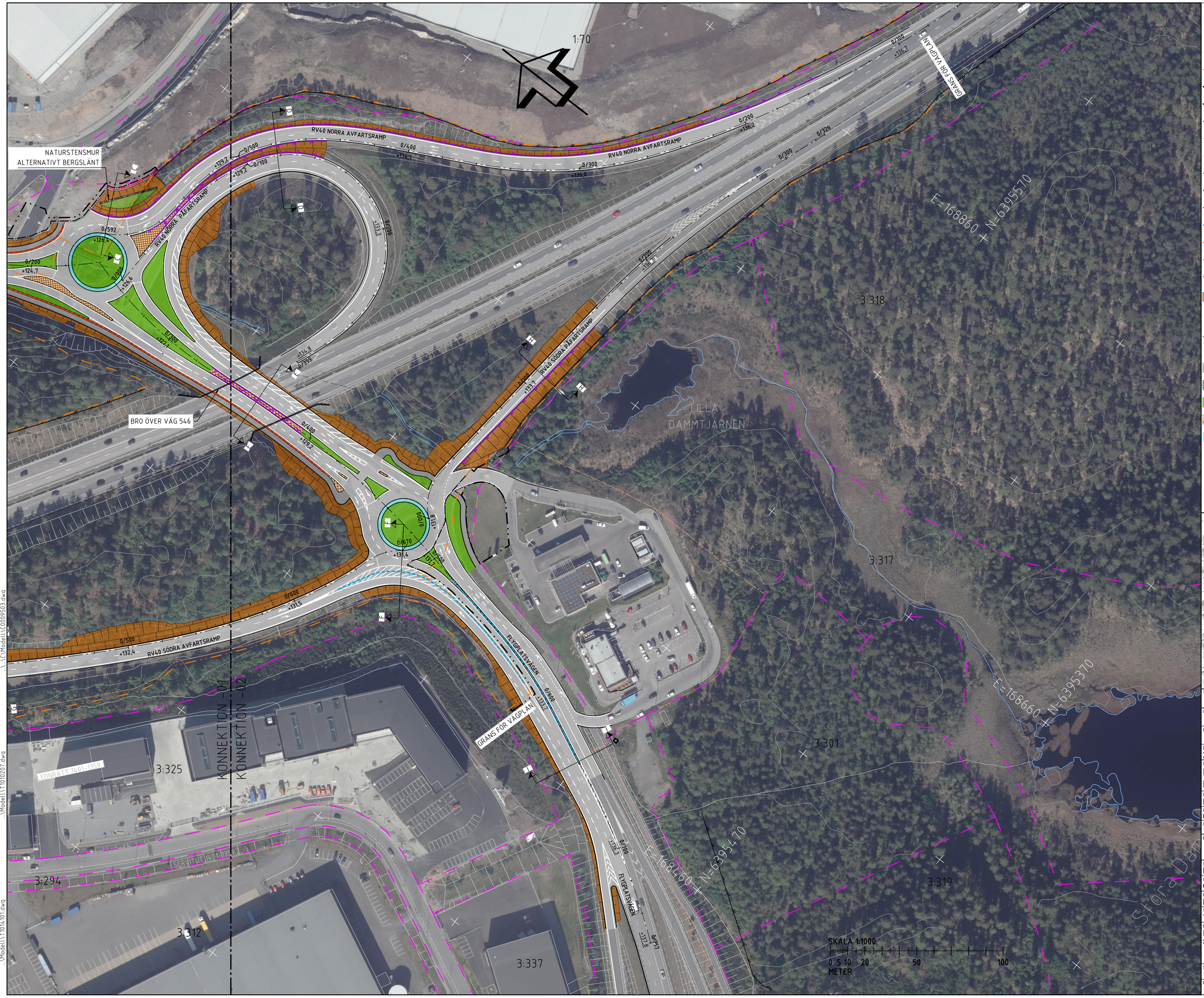


## TECKENFÖRKLARING

- BEFINTLIG VÄG
- BEFINTLIG VÄGOMRÅDE
- NYTT VÄGOMRÅDE
- TILLFÄLLIG NYTTJANDERÄTT
- FASTIGHETSGRÄNS
- TRAKTGRÄNS
- DETALJPLANGRÄNS
- NY VÄGKANTER
- KANTSTÖD, VISNING 12 cm
- VÄGRÄCKE
- BETONGBARRIÄR
- GC RÄCKE
- NYTT VILTSTÄNGSEL
- BEF. VILTSTÄNGSEL
- SLÄNTER
- 1:64 FASTIGHETSBETECKNING
- Y/YYY +XX,X LÄNGDMÄTNING/NIVÅ PÅ VÄG
- +XX,X BEFINTLIG HÖJDMÄTNING
- ASFALT
- GÅNG OCH CYKLEBANA
- GRÖNYTA
- REFUG
- STORGATSTEN

## KOORDINATSYSTEM

PLANSYSTEM: SWEREF 99 12 00
HÖJDSYSTEM: RH 2000

## ORIENTERINGSFIGUR

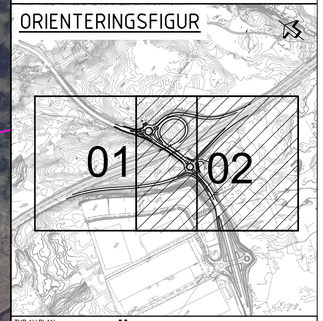


TYP AV PLAN
# VÄGPLAN

GRANSKNINGSSTATUS / SYFTE
GODKÄND

HANDLINGSTYP
SAMRÅDSHANDLING

DATUM
2024-05-30

LEVERANS / ÄNDRINGS-PM

OBJEKT
FLYGPLATSMOTET
LANDVETTER

DELOMRÅDE / BANDEL
FLYGPLATSMOTET

ANLÄGGNINGDEL
FLYGPLATSMOTET

OBJEKTNUMMER
180165

KONSTRUKTIONSNUMMER

BESTÄLLARE
TRAFIKVERKET

LEVERANTÖR
PUREINFRA

SKAPAD AV
P JANGID

UPPDRAGSNUMMER
10164

GODKÄND AV
C VON FREYMANN

AVDELNING
CIVIL

RITNINGSTYP
PLANRITNING

TEKNIKOMRÅDE / INNEHÅLL
T VÄGUTFORMNING OCH TRAFIK

BESKRIVNING
ILLUSTRATIONSKARTA
SÖDRA CIRKULATIONSPLATSEN

SKALA
1:1000

FORMAT
A1

FÖRVALTNINGSNUMMER

RITNINGSNUMMER
101T0502

BLAD
2

NÄSTA BLAD

BET

XREF: ..\..\C\Model\C0009501.dwg
..\..\C\Model\C0009502.dwg
..\..\C\Model\C0009504.dwg
..\Model\T1010202.dwg
..\Model\T1014101.dwg
..\..\Model\T1019301.dwg
..\..\C\Model\C1019301.dwg
..\Model\T1010201.dwg
..\..\X\Model\X1019702.dwg
..\..\Z\Model\Z1019701.dwg
..\Model\T1010207.dwg
..\..\C\Model\C0009503.dwg
..\Model\T1010203.dwg
..\Model\T1010204.dwg
..\Model\T1010205.dwg
..\Model\T1010206.dwg

S:\1022_1010\019_Flygplatsmotet Landvetter\02_CAD\01_VP\T\RiDef\ 101T0502.dwg Oct 23, 2025 - 1:39pm