

ANMÄRKNINGAR

COORDINATSYSTEM
 PLAN : SWEREF 99 16 30
 HÖJD : RH 2000

HÄNVISNINGAR

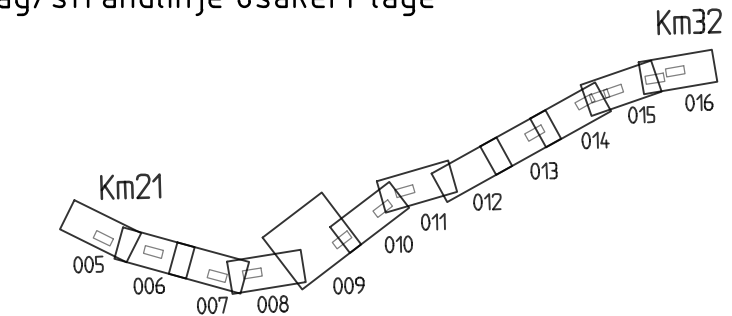
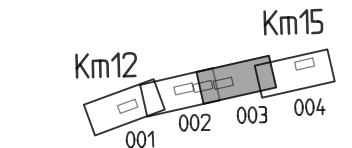
Teckenförklaringar/anvisningar för tillfälliga byggvägar, Se ritning 169690-31-160-xxx

FÖRKLARINGAR Åtgärder

- Sidourgrävning
- Siltgardin
- Stödfyllning
- Sättnings-skiljande Spont
- Tryckbank
- Överhöjning Torv
- Arbetsområde

FÖRKLARINGAR Naturvärden, m.m


- Fornlämning
- Kulturintressen
- Natura 2000 & Naturreservat
- Naturvärdesobjekt
- Naturvärden skogsstyrelsen
- Nyckelbiotop skogsstyrelsen
- Vattendrag/strandlinje osäkert läge



ORIENTERINGSFIGUR

Denna ritning är Trafikverkets egendom. Allt obehörigt
 begagnande av ritningen beivras enligt lag.
 TRAFIKVERKET

PLAN
 1:2000



LEVERANTÖR SWECO Tel 08-695 60 00 www.sweco.se	AVDELNING Transport	LEVERANS/ÄNDRINGS-PM -	TEKNIKOMRÅDE Banunderbyggnad
	UPPDRAGSNUMMER 30067104	KONSTRUKTIONSNUMMER -	GRANSKNINGSSTATUS / SYFTE Godkänd
SKAPAD AV SWECO/SEBAGG	GÄVLE - OCKELBO STAX 25		HANDLINGSTYP Bygghandling
GRANSKAD AV SWECO/SESHAK	Geotekniska åtgärder		ANLÄGGNINGSTYP Geoteknik
GODKÄND AV SWECO/SETTAA	DATUM 2024-11-08	SKALA 1:2000	FORMAT A3FF
		FORMAT A3FF	RITNINGNUMMER FÖRVALTNING 169690-12-110
			BLAD 003
			NÄSTA BLAD 004
			ÄNDR. 243