

ÅTGÄRDSOMRÅDE 2
SE RITNING 169690-12-170_002

ÅTGÄRDSOMRÅDE 3
SE RITNING 169690-12-170_003


ANMÄRKNINGAR

KOORDINATSYSTEM
PLAN : SWEREF 99 16 30
HÖJD : RH 2000

HÄNVISNINGAR

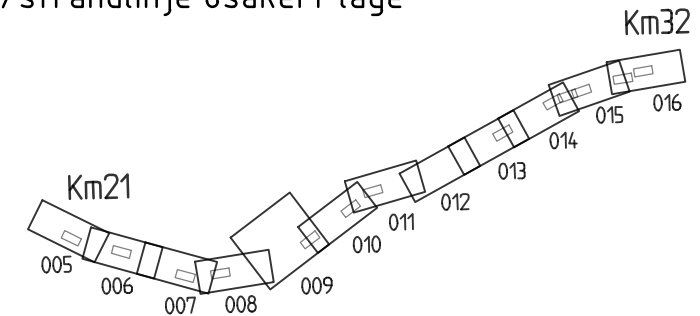
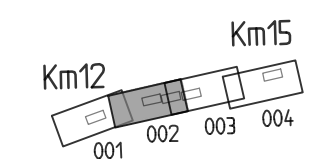
Teckenförklaringar/anvisningar för tillfälliga byggvägar, Se ritning 169690-31-160-xxx

FÖRKLARINGAR Åtgärder

-  Sidourgrävning
-  Siltgardin
-  Stödfyllning
-  Sättningskiljande Spont
-  Tryckbank
-  Överhöjning Torv
-  Arbetsområde

FÖRKLARINGAR Naturvärden, m.m

-  Fornlämning
-  Kulturintressen
-  Natura 2000 & Naturreservat
-  Naturvärdesobjekt
-  Naturvärden skogsstyrelsen
-  Nyckelbiotop skogsstyrelsen
-  Vattendrag/strandlinje osäkert läge

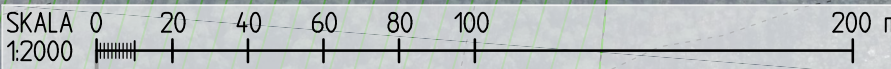


ORIENTERINGSFIGUR



Denna ritning är Trafikverkets egendom. Allt obehörigt beaktande av ritningen beivras enligt lag. TRAFIKVERKET

PLAN
1:2000



LEVERANTÖR SWECO	AVDELNING Transport UPPRÄKNINGSNUMMER 30067104	LEVERANS/ÄNDRINGS-PM -	TEKNIKOMRÅDE Banunderbyggnad
SKAPAD AV SWECO/SEBAGG	GRANSKAD AV SWECO/SESHAK	GODKÄND AV SWECO/SETTAA	GRANSKNINGSSTATUS / SYFTE Godkänd
GÄVLE - OCKELBO STAX 25		HANDLINGSTYP Bygghandling	
Geotekniska åtgärder Plan		ANLÄGGNINGSTYP Geoteknik	
SKALA 1:2000		FORMAT A3FF	RITNINGNUMMER FÖRVALTNING 169690-12-110
DATUM 2024-11-08		BLAD 002	NÄSTA BLAD 003
		ANDR.	