

ÅTGÄRDSOMRÅDE 1  
SE RITNING 169690-12-170\_001








**ANMÄRKNINGAR**

KOORDINATSYSTEM  
PLAN : SWEREF 99 16 30  
HÖJD : RH 2000

**HÄNVISNINGAR**

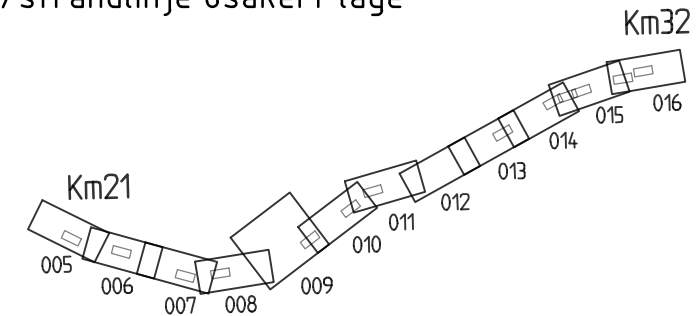
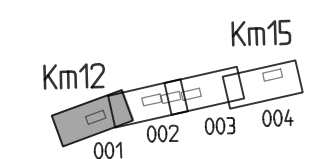
Teckenförklaringar/anvisningar för  
tillfälliga byggvägar, Se ritning 169690-31-160-xxx

**FÖRKLARINGAR Åtgärder**

-  Sidourgrävning
-  Siltgardin
-  Stödfyllning
-  Sättnings-skiljande Spont
-  Tryckbank
-  Överhöjning Torv
-  Arbetsområde

**FÖRKLARINGAR Naturvärden, m.m**

-  Fornlämning
-  Kulturintressen
-  Natura 2000 & Naturreservat
-  Naturvärdesobjekt
-  Naturvärden skogsstyrelsen
-  Nyckelbiotop skogsstyrelsen
-  Vattendrag/strandlinje osäkert läge

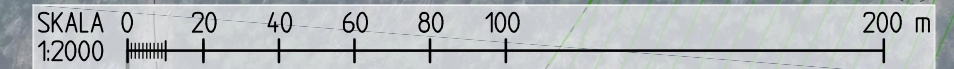


**ORIENTERINGSFIGUR**



Denna ritning är Trafikverkets egendom. Allt obehörigt  
begärande av ritningen beivras enligt lag.  
TRAFIKVERKET

PLAN  
1:2000



LEVERANTÖR <b>SWECO</b> Tel 08-695 60 00 www.sweco.se	AVDELNING <b>Transport</b> UPPRÅGNUMMER <b>30067104</b>	LEVERANS/ÄNDRINGS-PM -	TEKNIKOMRÅDE <b>Banunderbyggnad</b>
<b>TRAFIKVERKET</b>	<b>GÄVLE - OCKELBO</b> STAX 25	KONSTRUKTIONSNUMMER -	GRANSKNINGSSTATUS / SYFTE <b>Godkänd</b>
SKAPAD AV <b>SWECO/SEBAGG</b>	Geotekniska åtgärder	HANDLINGSTYP <b>Bygghandling</b>	ANLÄGGNINGSTYP <b>Geoteknik</b>
GRANSKAD AV <b>SWECO/SESHAK</b>	Plan	KILOMETER-METER <b>12 +000 - 13 +000</b>	BÄNDEL <b>243</b>
GODKÄND AV <b>SWECO/SETTAA</b>	DATUM <b>2024-11-08</b>	SKALA <b>1:2000</b>	FORMAT <b>A3FF</b>
		RITNINGSNUMMER FÖRVALTNING -	RITNINGSNUMMER PROJEKT <b>169690-12-110</b>
		BLAD <b>001</b>	NÄSTA BLAD <b>002</b>
			ÄNDR. -