


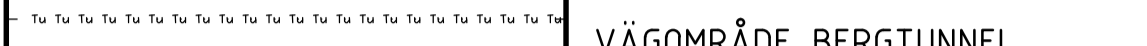
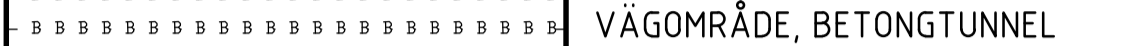

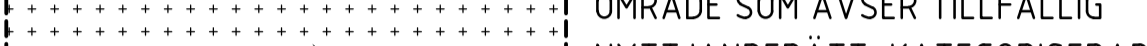
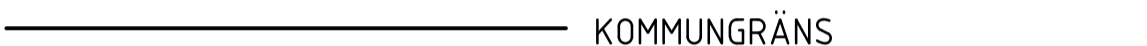






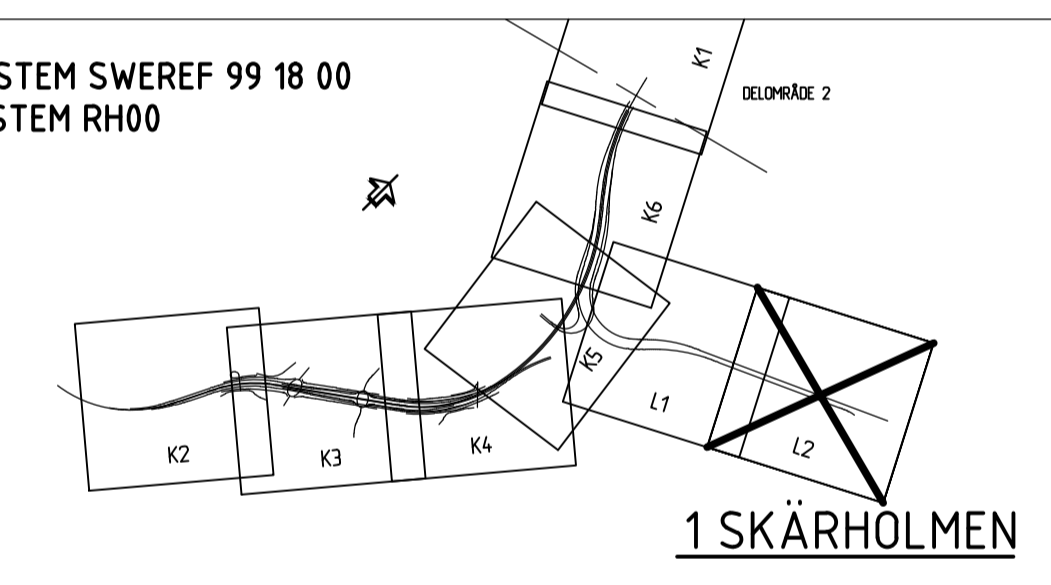


**FÖRKLARINGAR**

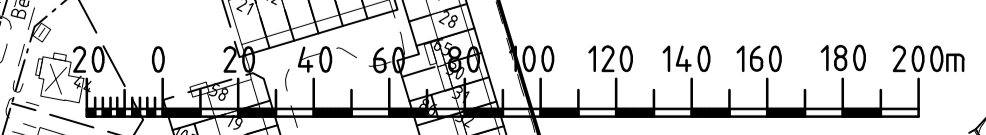
-  VÄGOMRÅDESGRÄNS BEFINTLIG ALLMÄN VÄG, TOLKAD
  -  VÄGOMRÅDESGRÄNS, NY VÄGANLÄGGNING/GRÄNS FÖR ARBETSPLAN
  -  VÄGBANA FÖR NY VÄG
  -  VÄGOMRÅDE, BERGTUNNEL
  -  VÄGOMRÅDE, BETONGTUNNEL
  -  OMRÅDE SOM AVSER INSKRÄNKT VÄGRÄTT
  -  OMRÅDE SOM AVSER TILLFÄLLIG NYTTJANDERÄTT, KATEGORISERAD
  -  KOMMUNGRÄNS
  -  TRAKTGRÄNS
  -  FASTIGHETSGRÄNS
  -  GRÄNS FÖR DETALJPLAN, TOLKAD
  -  DETALJPLAN, NUMMER
  -  INDRAGNING AV VÄG FRÅN ALLMÄNT UNDERHÅLL
  -  BULLER- OCH/ELLER SKYDDSSKÄRM
- © Lanmäterverket CA2006/9018  
 © Stockholms Stadsbyggnadskontor  
 © Huddinge kommun © Ekerö kommun

PLANSYSTEM SWEREF 99 18 00  
 HÖJDSYSTEM RH00



Upprättad  
 Vägplaneringsmyndigheten  
 Trafikverket region Stockholm  
 Riggert Anderson

A	3	ENLIGT REV-PM FS1.0U14.1001	AW	2011-12-01	VY DATUM	VY DIARENUMMER
REV	ANT	ÄNDRINGEN AVSER	GOOK	DATUM	VY DATUM	VY DIARENUMMER
<b>ARBETSPLAN</b>			<b>UTSTÄLLESEHANDLING</b>			
			<b>FÖRBIFART STOCKHOLM</b>			
<b>Konsortiet Förbifart Stockholm SWECO WSP TYRENS</b>			1 SKÅRHOLMEN 100 GEMENSAMT			
UPPDRAGSANSVARIG A. WILLNER			UPPDRAGSNUMMER 2109002000			
KONSTR R. SUNDSTRÖM			GRANSK C. RUNESSON			
STOCKHOLM H. EK			2011-05-05			
<b>PLAN</b>			FASTSTÄLLESEHANDLING DELSTRÄCKA 1 RAMP 11G, KM 0/000 - 0/980			
OBJEKT NR 844.8590			FORMAT A1		SKALA 1:2000	
RITINGSNR 100 T 93 L2			REV		A	



FIL: \ASSTH08055-LEV.VP.T\_VÄGUTFORMNING.CAD:RITER: V0019312.DWG: PLOTTAD: 2011-12-08 AV ANVÄNDARE: RNHA