












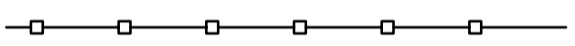
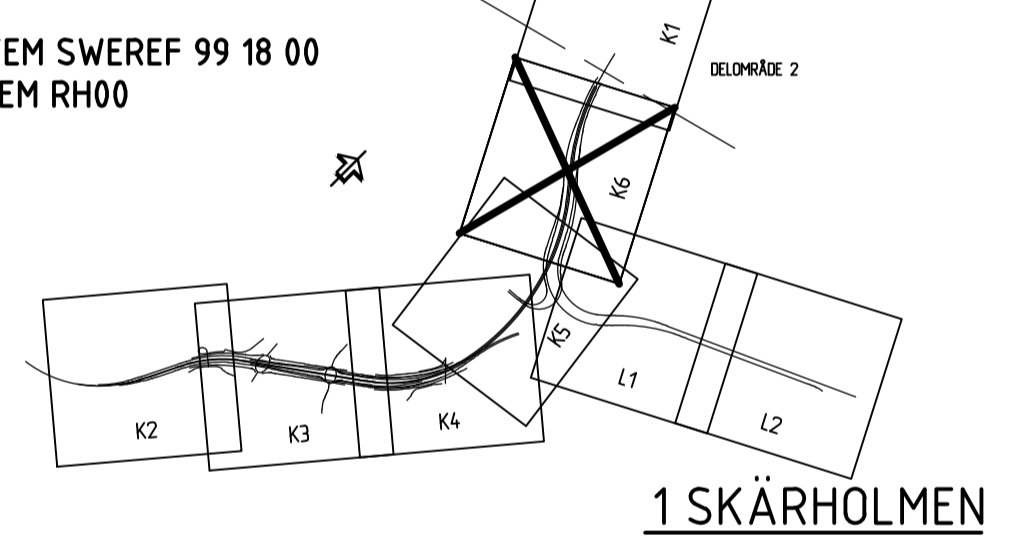


**FÖRKLARINGAR**

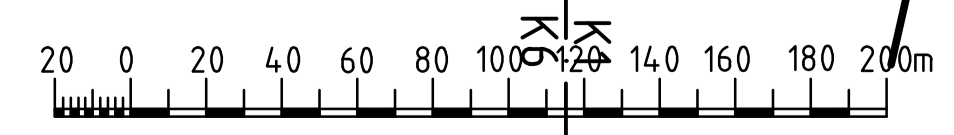
-  VÄGOMRÅDESGRÄNS BEFINTLIG ALLMÄN VÄG, TOLKAD
  -  VÄGOMRÅDESGRÄNS, NY VÄGANLÄGGNING/GRÄNS FÖR ARBETSPLAN
  -  VÄGBANA FÖR NY VÄG
  -  VÄGOMRÅDE, BERGTUNNEL
  -  VÄGOMRÅDE, BETONGTUNNEL
  -  OMRÅDE SOM AVSER INSKRÄNKT VÄGRÄTT
  -  OMRÅDE SOM AVSER TILLFÄLLIG NYTTJANDERÄTT, KATEGORISERAD
  -  KOMMUNGRÄNS
  -  TRAKTGRÄNS
  -  FASTIGHETSGRÄNS
  -  GRÄNS FÖR DETALJPLAN, TOLKAD
  -  P2007-38586, P2005-15144, 7577A DETALJPLAN, NUMMER
  -  INDRAGNING AV VÄG FRÅN ALLMÄNT UNDERHÅLL
  -  BULLER- OCH/ELLER SKYDDSSKÄRM
- © Lantmäteriverket CA2006/9018  
 © Stockholms Stadsbyggnadskontor  
 © Huddinge kommun © Ekerö kommun

PLANSYSTEM SWEREF 99 18 00  
 HÖJDSYSTEM RH00



Upprättad  
 Vaghållningsmyndigheten  
 Trafikverket region Stockholm  
 Riggert Anderson

A	3	ENLIGT REV-PM FS10/014/1001	AW	2011-12-01		
REV	ANT	ÄNDRINGEN AVSER	GOOK	DATUM	VV DATUM	VV DIARIENUMMER
<b>ARBETSPLAN</b>			<b>UTSTÄLLESEHANDLING</b>			
			<b>FÖRBIFART STOCKHOLM</b>			
Konsortiet Förbifart Stockholm SWECO WSP TYRÉNS			1 SKÄRHOLMEN 100 GEMENSAMT			
UPPDRAGSANSVARIG A. WILLNER			FASTSTÄLLESEHANDLING DELSTRÄCKA 1 KM 11/000 - 12/000			
UPPDRAGSNUMMER 2109002000			<b>PLAN</b>			
KONSTRUKTÖR R. SUNDSTRÖM			KONSTRUKTIONSR H. EK			
GRANSK C. RUNESSON			FORMAT A1			
OBJEKT NR STOCKHOLM			SKALA 1:2000			
2011-05-05			RITINGSNR 8448590			
			REV A			



FIL: \ASSTH08\55-LEV\AP1\_VAGUTFORMING\CAD\RITDER\_V001936\DWG\PLOTTAD\_2011-12-05\_AV ANVÄNDARE HNHA