





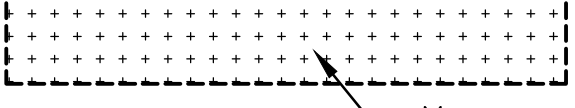




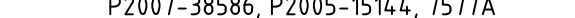


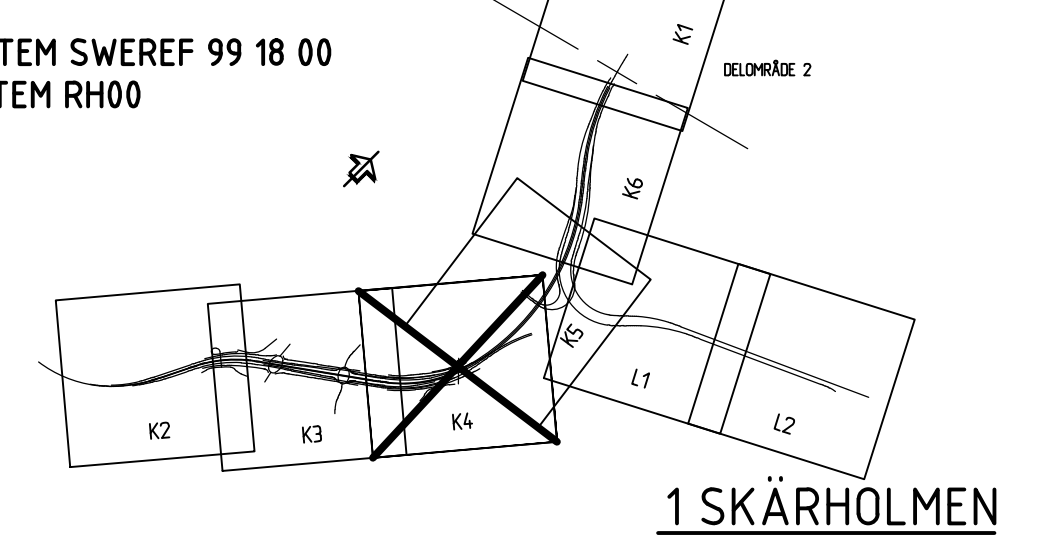


FÖRKLARINGAR

-  VÄGOMRÅDESGRÄNS BEFINTLIG ALLMÄN VÄG, TOLKAD
 -  VÄGOMRÅDESGRÄNS, NY VÄGANLÄGGNING/GRÄNS FÖR ARBETSPLAN
 -  VÄGBANA FÖR NY VÄG
 -  VÄGOMRÅDE, BERGTUNNEL
 -  VÄGOMRÅDE, BETONGTUNNEL
 -  OMRÅDE SOM AVSER INSKRÄNKT VÄGRÄTT
 -  OMRÅDE SOM AVSER TILLFÄLLIG NYTTJÄNDERÄTT, KATEGORISERAD
 -  KOMMUNGRÄNS
 -  TRAKTGRÄNS
 -  FASTIGHETSGRÄNS
 -  GRÄNS FÖR DETALJPLAN, TOLKAD
 -  P2007-38586, P2005-15144, 7577A DETALJPLAN, NUMMER
 -  INDRAGNING AV VÄG FRÅN ALLMÄNT UNDERHÅLL
 -  BULLER- OCH/ELLER SKYDDSSKÄRM
- © Lantmateriverket CA2006/9018
 © Stockholms Stadsbyggnadskontor
 © Huddinge kommun © Ekerö kommun

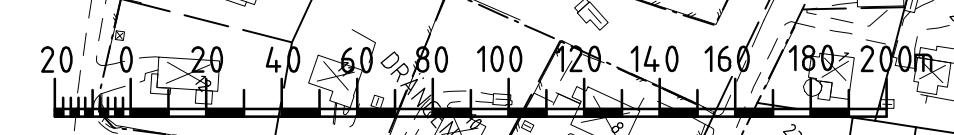
PLANSYSTEM SWEREF 99 18 00
 HÖJDSYSTEM RH00



Upprättad
 Vaghållningsmyndigheten
 Trafikverket region Stockholm

Riggert Anderson

REV	ANT	ÄNDRINGEN AVSER	GOCK	DATUM	VV DATUM	VV DIARENUMMER
ARBETSPLAN						
UTSTÄLLESEHANDLING						
FÖRBIFART STOCKHOLM						
1 SKÄRHOLMEN 100 GEMENSAMT						
FASTSTÄLLESEHANDLING DELSTRÄCKA 1 KM 9/300 - 10/300						
PLAN						
UPPDRAGSANSVARIG A. WILLNER		UPPDRAGSNUMMER 2109002000		KONSTRUKTIONSR H. EK		FORMAT A1
KONSTR R.SUNDSTRÖM		GRANSK C. RUNESSON		OBJEKT NR STOCKHOLM 8448590		SKALA 1:2000
		2011-05-05		RITNINGSNR 1 00 T 93 K4		REV



FIL: \A\KSTH080\55-LEV\AP1_VAGUTFORMNING\CAD\RITER\001939\K4.DWG; PLOTTAD: 2011-05-06 AV ANVÄNDARE: HNHA