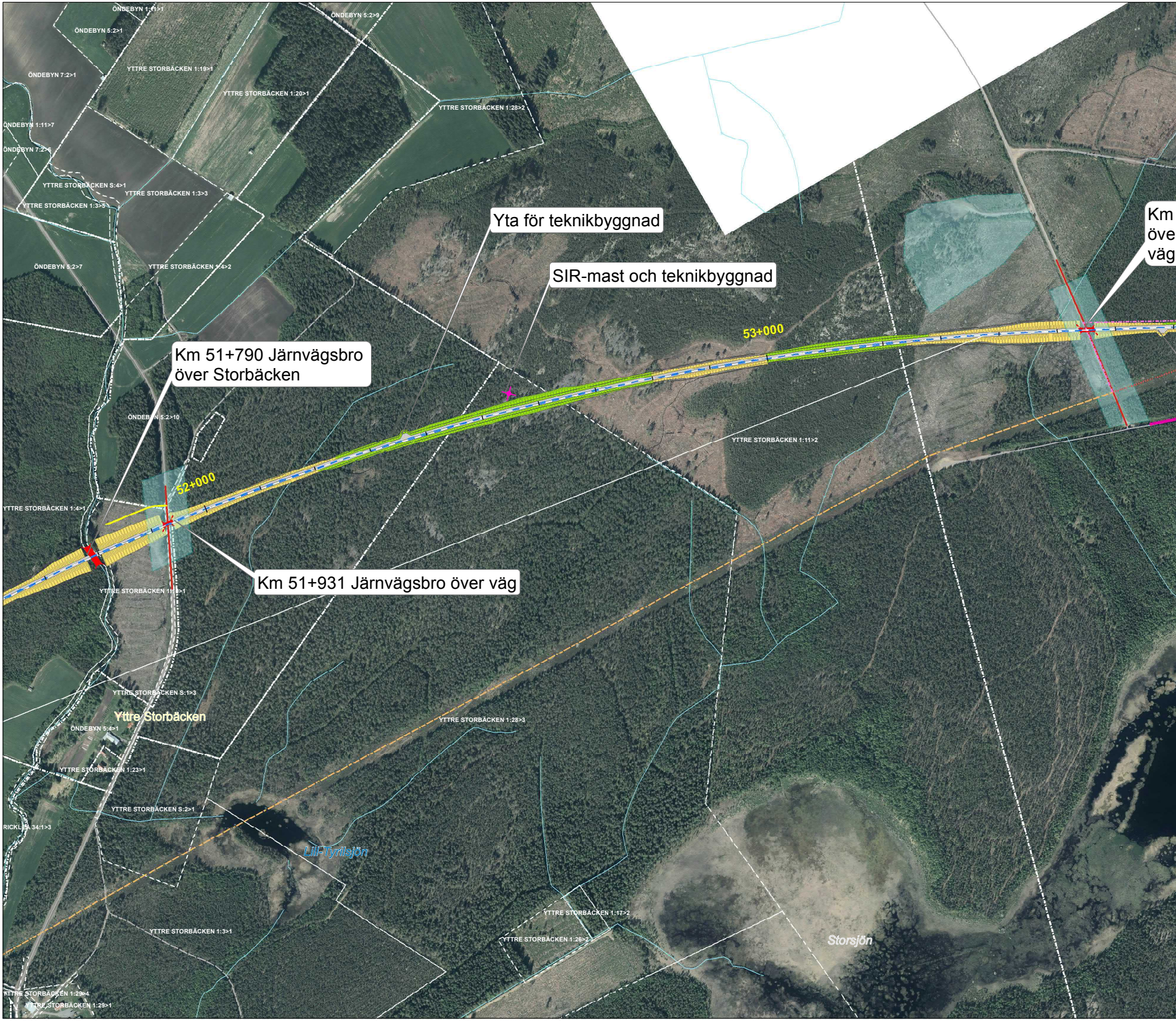
ÖNDEBYN 1:11>1
ÖNDEBYN 5:2>9
ÖNDEBYN 5:2>1
YTTRE STORBÄCKEN 1:19>1
ÖNDEBYN 7:2>1
YTTRE STORBÄCKEN 1:20>1
YTTRE STORBÄCKEN 1:28>2
ÖNDEBYN 1:11>7
ÖNDEBYN 7:2>6
YTTRE STORBÄCKEN S:4>1
YTTRE STORBÄCKEN 1:3>3
YTTRE STORBÄCKEN 1:3>5
ÖNDEBYN 5:2>7
YTTRE STORBÄCKEN 1:4>2
53+000
ÖNDEBYN 5:2>10
YTTRE STORBÄCKEN 1:11>2
52+000
YTTRE STORBÄCKEN 1:4>1
YTTRE STORBÄCKEN 1:[illegible]>1
YTTRE STORBÄCKEN S:1>3
Yttre Storbäcken
ÖNDEBYN 5:4>1
YTTRE STORBÄCKEN 1:28>3
YTTRE STORBÄCKEN 1:23>1
YTTRE STORBÄCKEN S:2>1
RICKLEÅ 34:1>3
Lill-Tyrilsjön
YTTRE STORBÄCKEN 1:17>2
YTTRE STORBÄCKEN 1:3>1
YTTRE STORBÄCKEN 1:26>2
Storsjön
YTTRE STORBÄCKEN 1:29>4
YTTRE STORBÄCKEN 1:29>1

Yta för teknikbyggnad

SIR-mast och teknikbyggnad

Km
öve
väg

Km 51+790 Järnvägsbro
över Storbäcken

Km 51+931 Järnvägsbro över väg

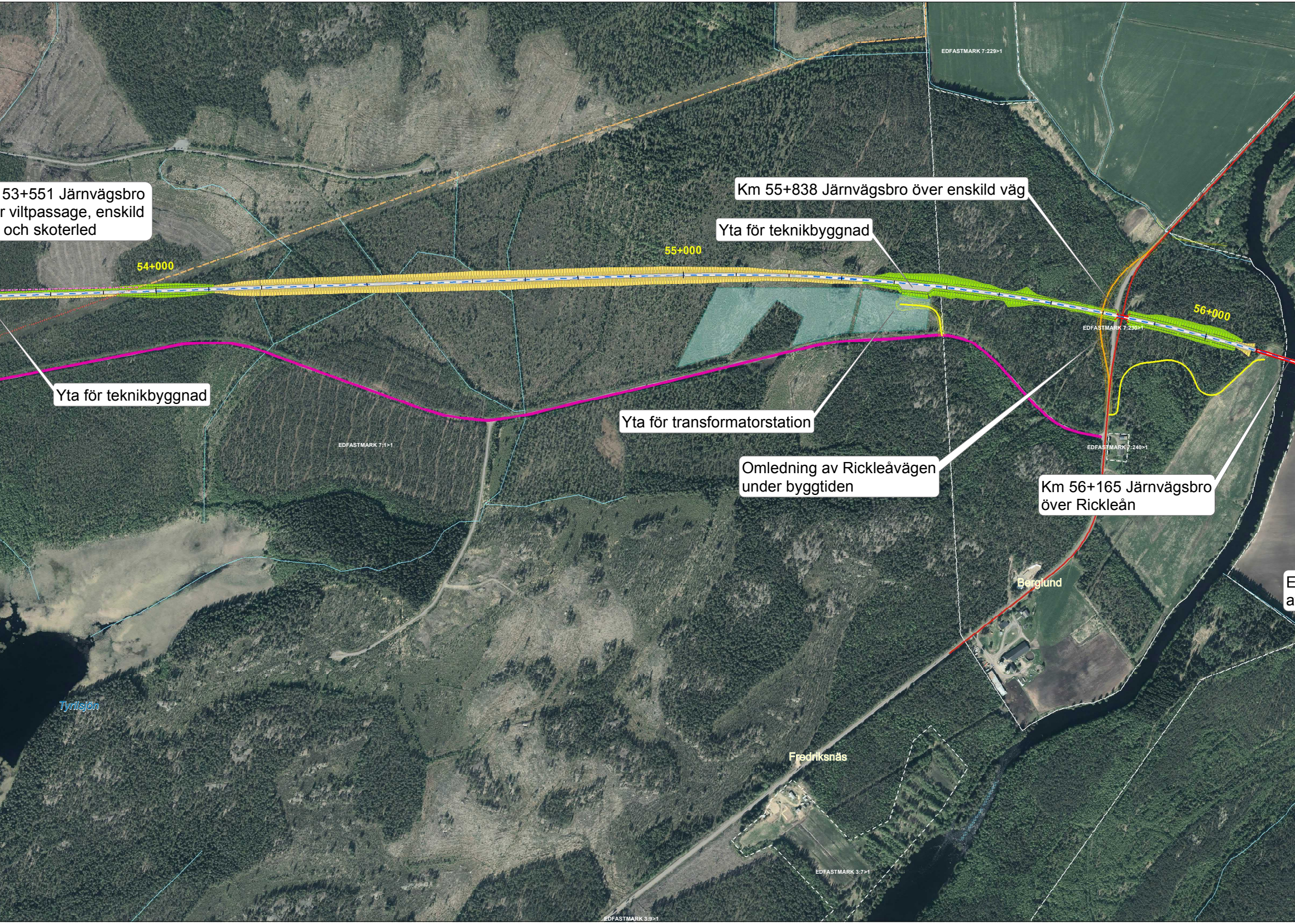
EDFASTMARK 7:229>1
53+551 Järnvägsbro
r viltpassage, enskild
och skoterled
Km 55+838 Järnvägsbro över enskild väg
Yta för teknikbyggnad
54+000
55+000
56+000
EDFASTMARK 7:230>1
Yta för teknikbyggnad
Yta för transformatorstation
EDFASTMARK 7:1>1
Omledning av Rickleåvägen
under byggtiden
EDFASTMARK 7:240>1
Km 56+165 Järnvägsbro
över Rickleån
Berglund
E
a
Tyrilsjön
Fredriksnäs
EDFASTMARK 3:7>1
EDFASTMARK 3:9>1

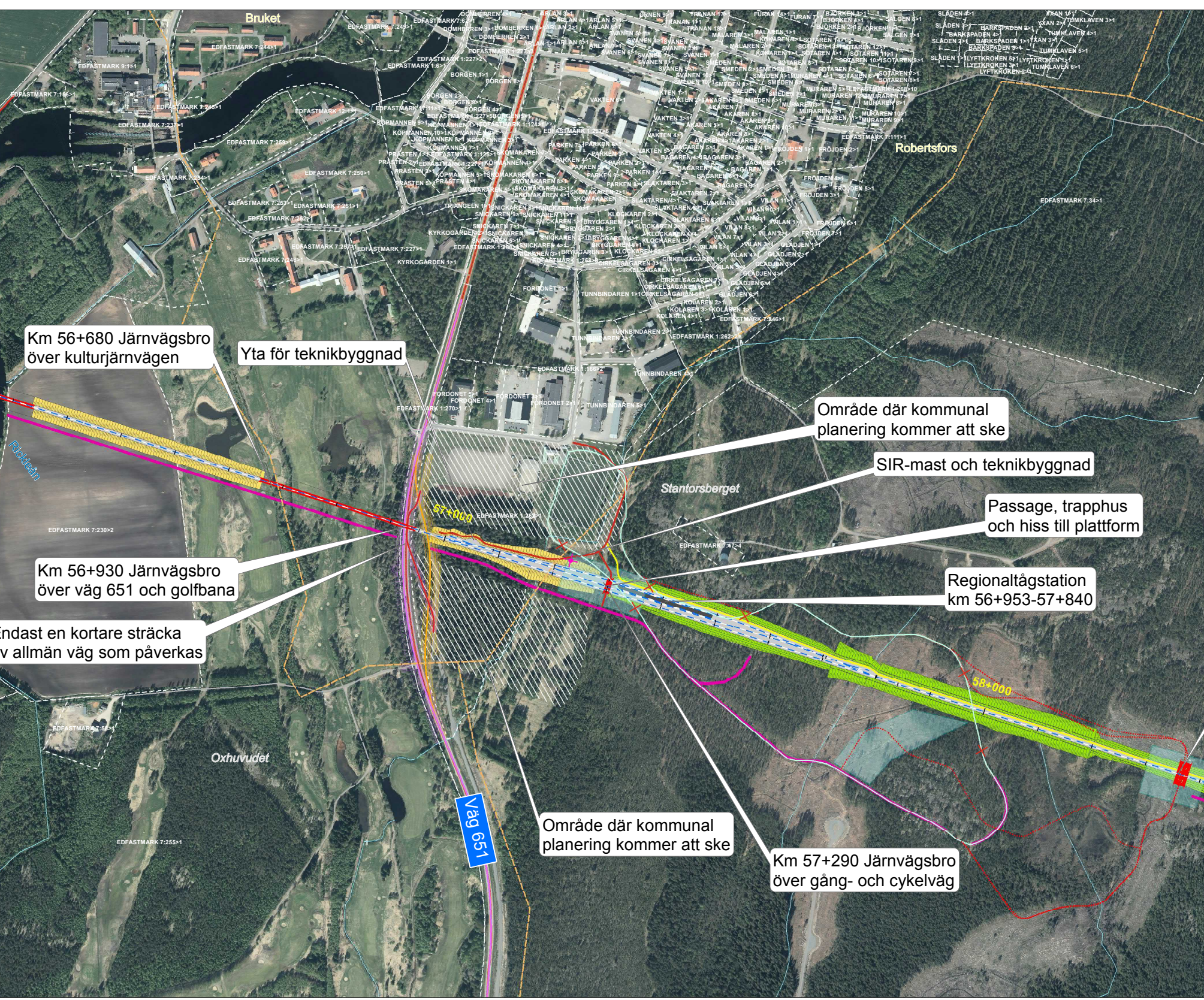
Bruket
Robertsfors
Rickleån
Stantorsberget
Oxhuvudet
Väg 651
57+000
58+000

Km 56+680 Järnvägsbro över kulturjärnvägen

Yta för teknikbyggnad

Område där kommunal planering kommer att ske

SIR-mast och teknikbyggnad

Passage, trapphus och hiss till plattform

Regionaltågstation km 56+953-57+840

Km 56+930 Järnvägsbro över väg 651 och golfbana

Endast en kortare sträcka
v allmän väg som påverkas

Område där kommunal planering kommer att ske

Km 57+290 Järnvägsbro över gång- och cykelväg

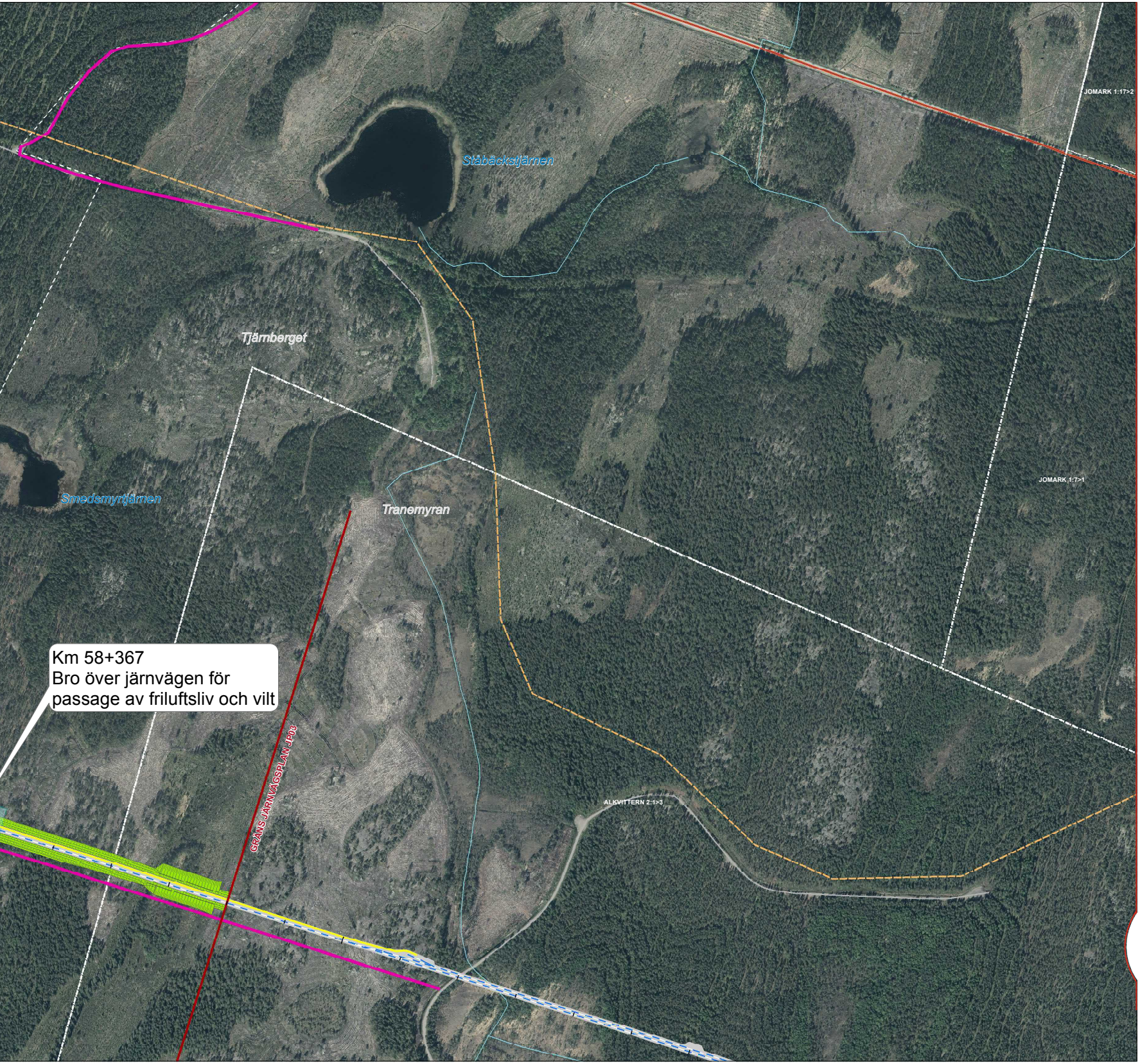
JOMARK 1:17>2
Ståbäckstjärnen
Tjärnberget
Smedsmyrtjärnen
Tranemyran
JOMARK 1:7>1
GRÄNS JÄRNVÄGSPLAN JP03
ALKVITTERN 2:1>3

Km 58+367
Bro över järnvägen för
passage av friluftsliv och vilt

NORRBOTNIABANAN

JP03 Gryssjön - Robertsfors
Km 51+700 - 58+800

Datum: 2019-11-26
Skala: 1:3 000

0 50 100 150 200 250 Meter

© Lantmäteriet, Geodatasamverkan

Teckenförklaring

✕	Väg som stängs
✕	Föreslagen SIR-mast
━	Gräns järnvägsplan
━	Kommungräns
-·-	Traktgräns
▭	Fastighetsgräns
- -	Spårmitt
- -	Befintlig skoterled
·····	Borttagen dragning på skoterled
-·-	Ny dragning på borttagen skoterled
━	Befintligt motionsspår
·····	Förslag till nytt motionsspår
━	Föreslagen serviceväg
━	Allmän väg som påverkas
━	Föreslagen ersättningsväg
━	Föreslagen omledningsväg under byggtid
━	Föreslagen byggväg
■	Plattform regionaltågstation
▤	Område där kommunal planering kommer att ske
■	Terassyta (omfattar även ytor för teknikbyggnader)
🟨	Bank
🟩	Skärning
▭	Tillfällig nyttjanderätt under byggtid
🟥	Bro

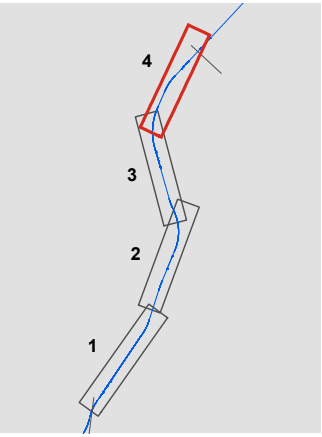

TRAFIKVERKET

Medfinansierat av Europeiska unionens
fond för ett sammanlänkat Europa