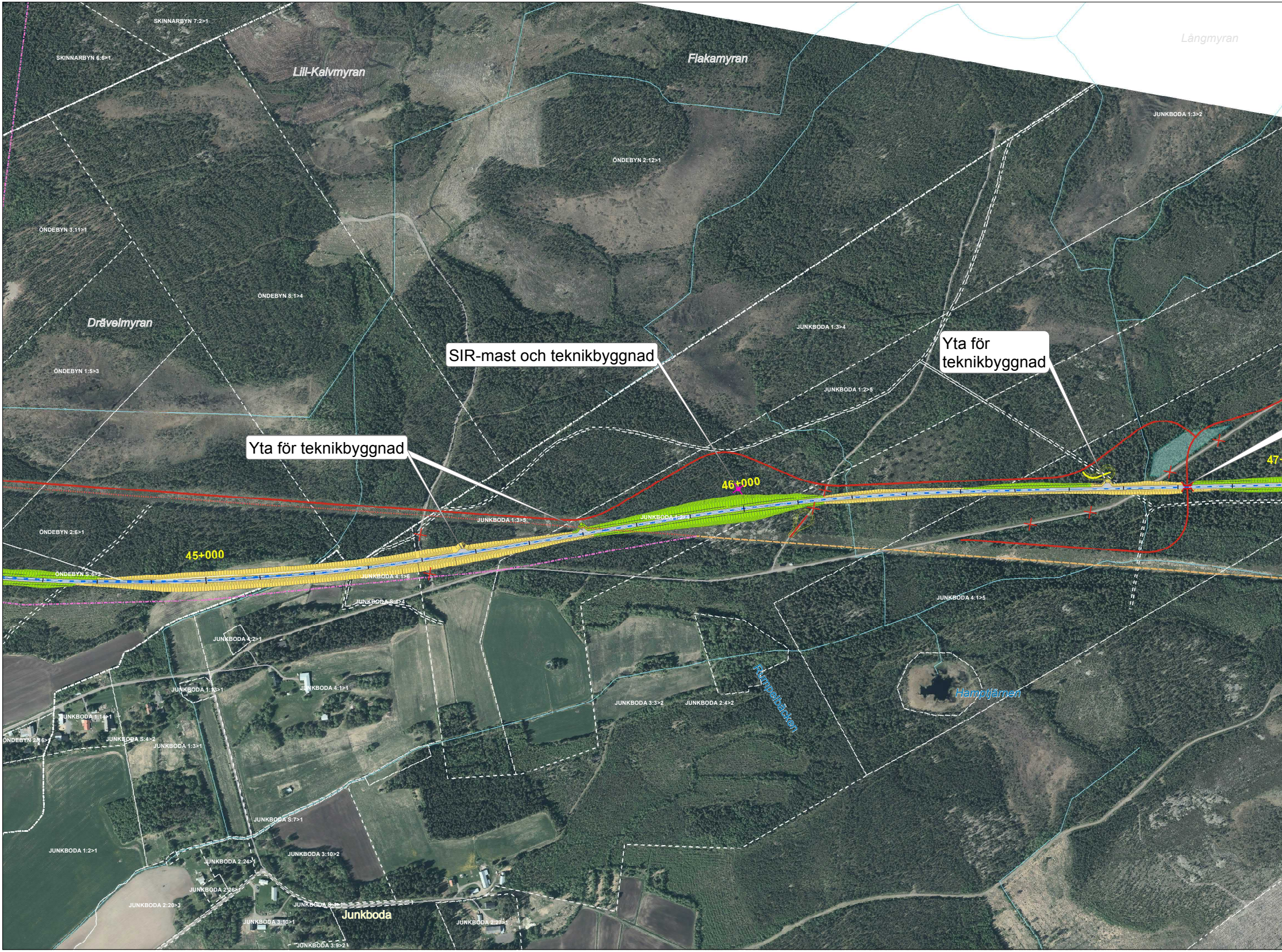
SKINNARBYN 7:2>1
SKINNARBYN 6:6>1
Lill-Kalvmyran
Flakamyran
Långmyran
JUNKBODA 1:3>2
ÖNDEBYN 2:12>1
ÖNDEBYN 3:11>1
ÖNDEBYN 8:1>4
Drävelmyran
JUNKBODA 1:3>4
ÖNDEBYN 1:5>3
JUNKBODA 1:2>5
46+000
47+
JUNKBODA 1:3>5
JUNKBODA 1:3>3
ÖNDEBYN 2:6>1
45+000
ÖNDEBYN S:6>2
JUNKBODA 4:1>6
JUNKBODA S:4>4
JUNKBODA 4:1>5
JUNKBODA 4:2>1
Rumpobäcken
Hamptjärnen
JUNKBODA 1:13>1
JUNKBODA 4:1>1
JUNKBODA 3:3>2
JUNKBODA 2:4>2
JUNKBODA 1:14>1
ÖNDEBYN 2:16>1
JUNKBODA S:4>2
JUNKBODA 1:3>1
JUNKBODA S:7>1
JUNKBODA 1:2>1
JUNKBODA 3:10>2
JUNKBODA 2:24>1
JUNKBODA 2:26
JUNKBODA 2:20>3
JUNKBODA 8:4>1
Junkboda
JUNKBODA 3:10>1
JUNKBODA 2:27>1
JUNKBODA 3:9>2

SIR-mast och teknikbyggnad

Yta för
teknikbyggnad

Yta för teknikbyggnad

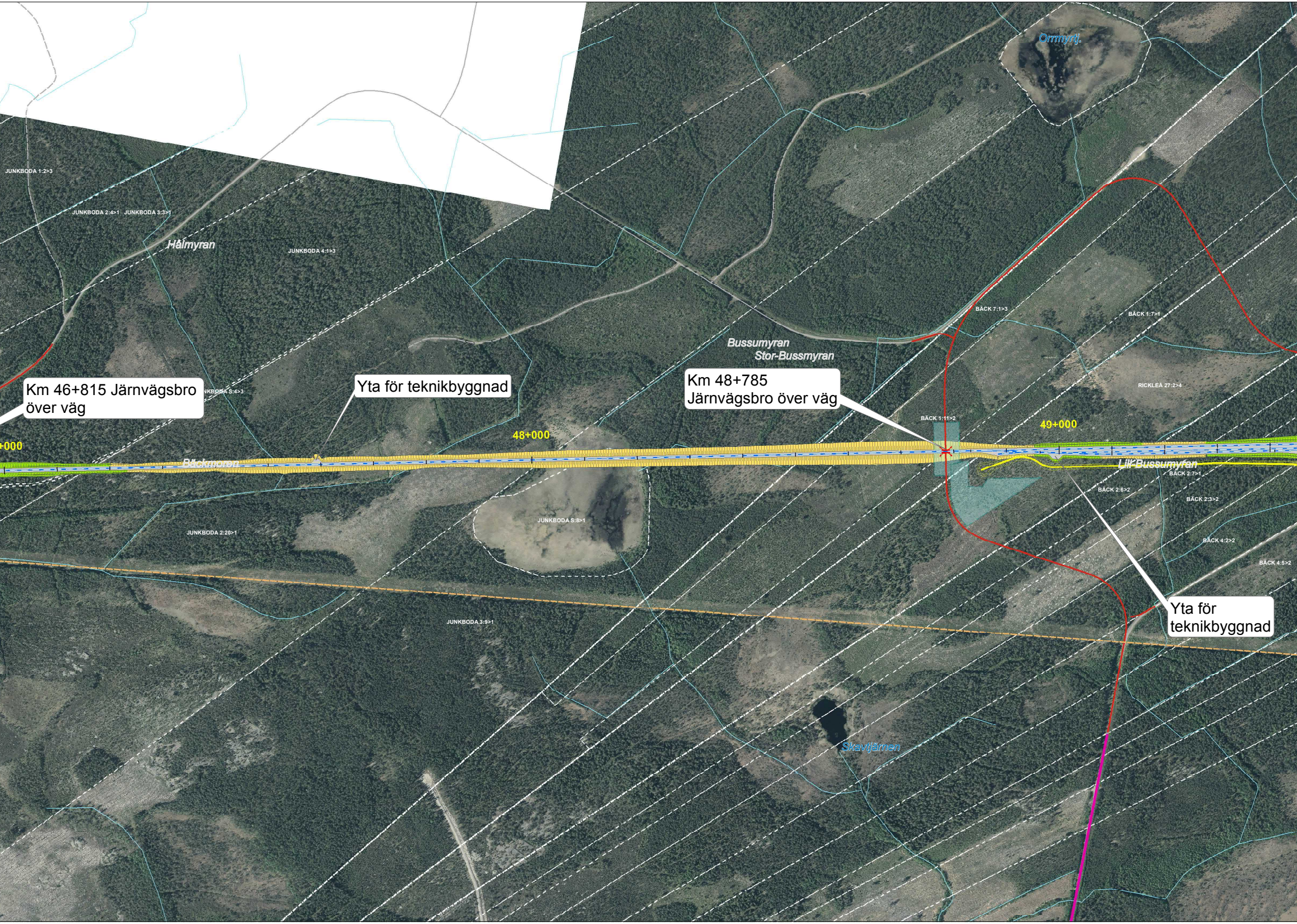
Ormmyrtj.
JUNKBODA 1:2>3
JUNKBODA 2:4>1
JUNKBODA 3:3>1
Hålmyran
JUNKBODA 4:1>3
BÄCK 7:1>3
BÄCK 1:7>1
Bussumyran
Stor-Bussmyran
RICKLEÅ 27:2>4
Km 46+815 Järnvägsbro över väg
JUNKBODA S:4>3
Yta för teknikbyggnad
Km 48+785 Järnvägsbro över väg
BÄCK 1:11>2
49+000
+000
48+000
Bäckmoren
Lill-Bussumyran
BÄCK 2:7>1
BÄCK 2:6>2
BÄCK 2:3>2
JUNKBODA S:8>1
JUNKBODA 2:20>1
BÄCK 4:2>2
BÄCK 4:5>2
Yta för teknikbyggnad
JUNKBODA 3:9>1
Skavtjärnen

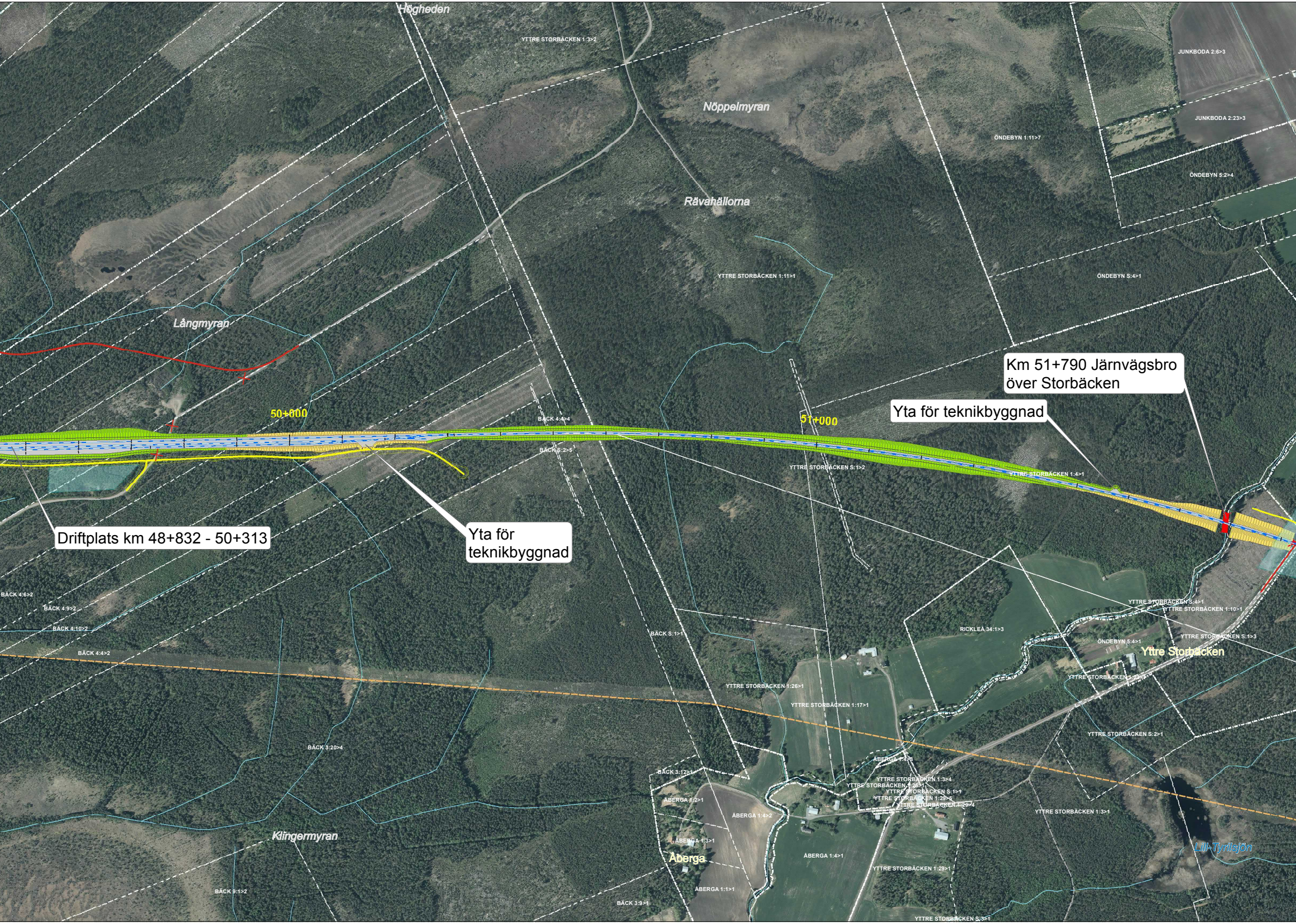
Högheden
YTTRE STORBÄCKEN 1:3>2
JUNKBODA 2:6>3
Nöppelmyran
JUNKBODA 2:23>3
ÖNDEBYN 1:11>7
ÖNDEBYN 5:2>4
Rävahällorna
YTTRE STORBÄCKEN 1:11>1
ÖNDEBYN S:4>1
Långmyran
Km 51+790 Järnvägsbro
över Storbäcken
50+000
51+000
Yta för teknikbyggnad
BÄCK 4:4>4
BÄCK S:2>5
YTTRE STORBÄCKEN S:1>2
YTTRE STORBÄCKEN 1:4>1
Driftplats km 48+832 - 50+313
Yta för
teknikbyggnad
BÄCK 4:6>2
BÄCK 4:9>2
BÄCK 4:10>2
BÄCK 4:4>2
BÄCK S:1>1
YTTRE STORBÄCKEN S:4>1
YTTRE STORBÄCKEN 1:10>1
RICKLEA 34:1>3
YTTRE STORBÄCKEN S:1>3
ÖNDEBYN 5:4>1
Yttre Storbäcken
YTTRE STORBÄCKEN 1:22>1
YTTRE STORBÄCKEN 1:26>1
YTTRE STORBÄCKEN 1:17>1
YTTRE STORBÄCKEN S:2>1
BÄCK 3:20>4
ÅBERGA 1:4>3
BÄCK 3:12>1
YTTRE STORBÄCKEN 1:3>4
YTTRE STORBÄCKEN 1:26>1
YTTRE STORBÄCKEN S:1>1
YTTRE STORBÄCKEN 1:29>5
YTTRE STORBÄCKEN 1:29>4
ÅBERGA 1:2>1
ÅBERGA 1:4>2
YTTRE STORBÄCKEN 1:3>1
Klingermyran
ÅBERGA 1:3>1
Åberga
ÅBERGA 1:4>1
YTTRE STORBÄCKEN 1:29>1
Lill-Tyrisjön
BÄCK 9:1>2
ÅBERGA 1:1>1
BÄCK 3:9>1
YTTRE STORBÄCKEN S:3>1

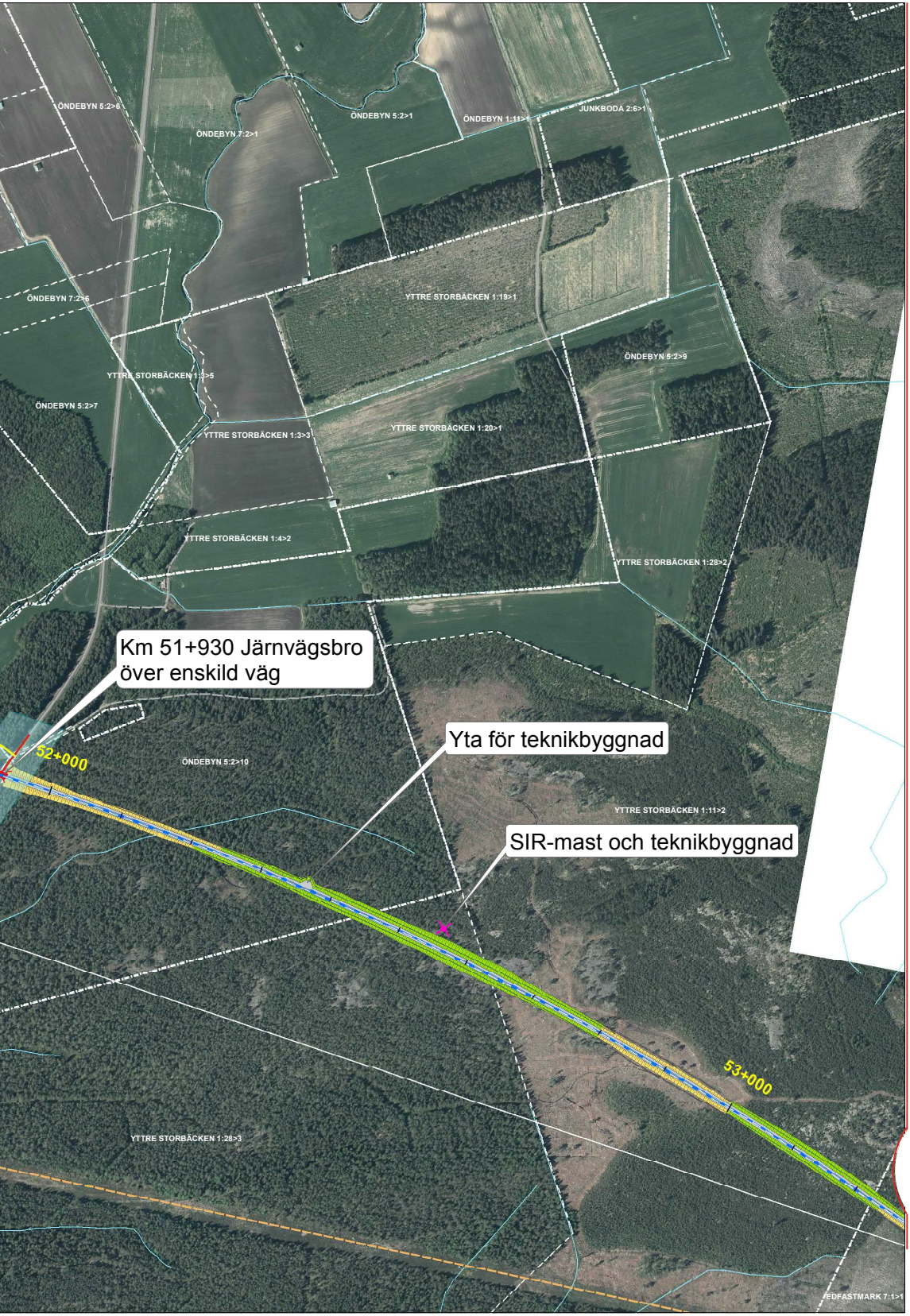
Km 51+930 Järnvägsbro
över enskild väg

Yta för teknikbyggnad

SIR-mast och teknikbyggnad

ÖNDEBYN 5:2>6
ÖNDEBYN 7:2>1
ÖNDEBYN 5:2>1
ÖNDEBYN 1:11>1
JUNKBODA 2:6>1
ÖNDEBYN 7:2>6
YTTRE STORBÄCKEN 1:19>1
YTTRE STORBÄCKEN 1:3>5
ÖNDEBYN 5:2>9
ÖNDEBYN 5:2>7
YTTRE STORBÄCKEN 1:3>3
YTTRE STORBÄCKEN 1:20>1
YTTRE STORBÄCKEN 1:4>2
YTTRE STORBÄCKEN 1:28>2
52+000
ÖNDEBYN 5:2>10
YTTRE STORBÄCKEN 1:11>2
53+000
YTTRE STORBÄCKEN 1:28>3
EDFASTMARK 7:1>1

NORRBOTNIABANAN

JP03 Gryssjön - Robertsfors
Km 44+700 - 53+200

Datum: 2019-11-21

Skala: 1:3 000

N
0
50
100
150
200
250 Meter

© Lantmäteriet, Geodatasamverkan

Teckenförklaring

✕	Väg som stängs
✕	Föreslagen SIR-mast
—	Kommungräns
-·-	Traktgräns
⬚	Fastighetsgräns
—	Spårmitt
- - -	Befintlig skoterled
······	Borttagen dragning på skoterled
-·-·	Ny dragning på borttagen skoterled
—	Föreslagen serviceväg
—	Föreslagen ersättningsväg
—	Föreslagen byggväg
▨	Terassyta (omfattar även ytor för teknikbyggnader)
🟨	Bank
🟩	Skärning
⬚	Tillfällig nyttjanderätt under byggtid
🟥	Bro

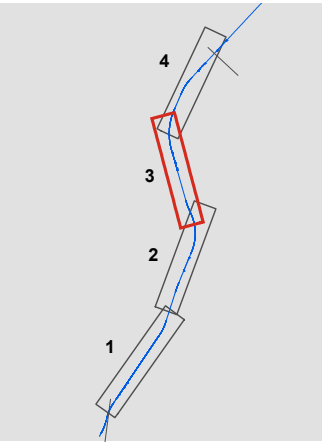

TRAFIKVERKET

Medfinansierat av Europeiska unionens
fond för ett sammanlänkat Europa