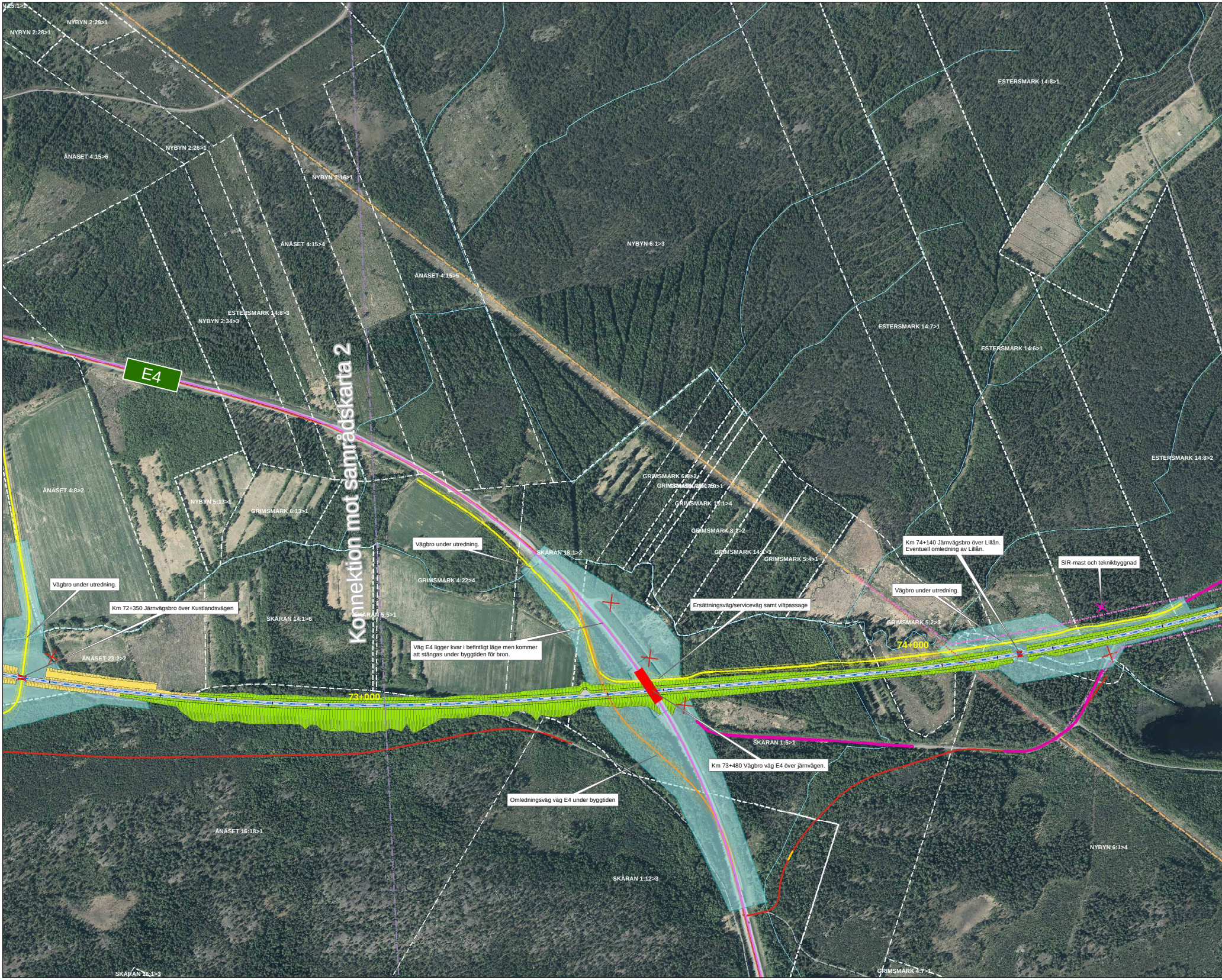
15:1>1
NYBYN 2:29>1
NYBYN 2:28>1
ESTERSMARK 14:8>1
ÅNÄSET 4:15>6
NYBYN 2:26>1
NYBYN 3:16>1
ÅNÄSET 4:15>4
NYBYN 6:1>3
ÅNÄSET 4:15>5
ESTERSMARK 14:8>3
NYBYN 2:34>3
ESTERSMARK 14:7>1
ESTERSMARK 14:6>1
E4
Konnektion mot samrådskarta 2
ESTERSMARK 14:8>2
ÅNÄSET 4:8>2
GRIMSMARK 6:9>2
GRIMSMARK 15:1>5
GRIMSMARK 3:9>1
NYBYN 5:13>1
GRIMSMARK 6:13>1
GRIMSMARK 15:1>4
GRIMSMARK 8:1>2
SKÅRAN 18:1>2
GRIMSMARK 14:1>3
GRIMSMARK 5:4>1
GRIMSMARK 4:22>4
SKÅRAN 14:1>6
SKÅRAN 5:5>1
GRIMSMARK 5:2>3
74+000
ÅNÄSET 23:2>2
73+000
SKÅRAN 1:5>1
ÅNÄSET 16:18>1
NYBYN 6:1>4
SKÅRAN 1:12>3
SKÅRAN 18:1>3
GRIMSMARK 4:7>1

Vägbro under utredning.

Km 72+350 Järnvägsbro över Kustlandsvägen

Vägbro under utredning.

Väg E4 ligger kvar i befintligt läge men kommer att stängas under byggtiden för bron.

Ersättningsväg/serviceväg samt viltpassage

Km 74+140 Järnvägsbro över Lillån.
Eventuell omledning av Lillån.

SIR-mast och teknikbyggnad

Vägbro under utredning.

Km 73+480 Vägbro väg E4 över järnvägen.

Omledningsväg väg E4 under byggtiden

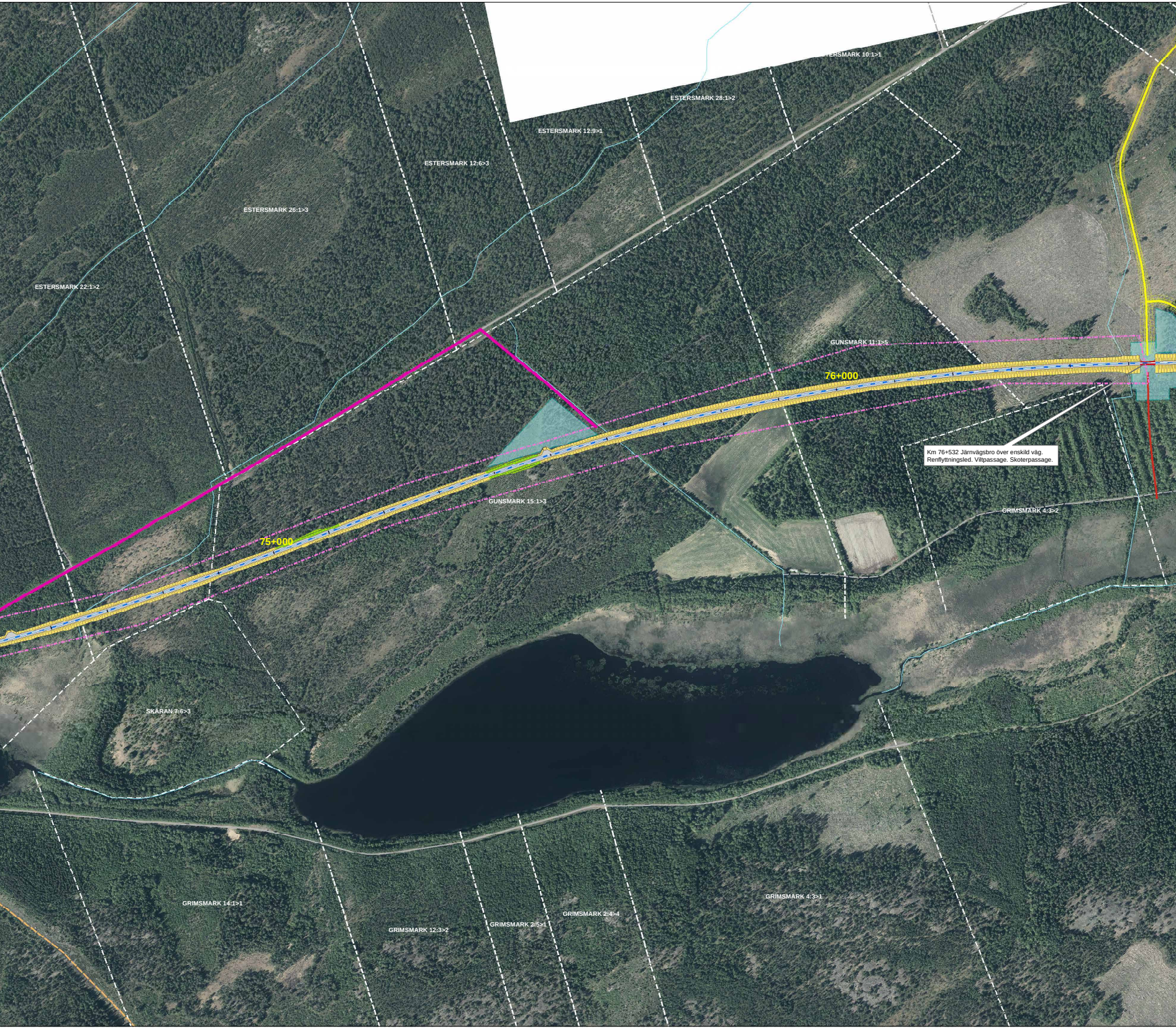
TERSMARK 10:1>1
ESTERSMARK 28:1>2
ESTERSMARK 12:9>1
ESTERSMARK 12:6>3
ESTERSMARK 26:1>3
ESTERSMARK 22:1>2
GUNSMARK 11:1>5
76+000
75+000
GUNSMARK 15:1>3
GRIMSMARK 4:3>2
SKARAN 7:6>3
GRIMSMARK 14:1>1
GRIMSMARK 12:3>2
GRIMSMARK 2:5>1
GRIMSMARK 2:4>4
GRIMSMARK 4:3>1

Km 76+532 Järnvägsbro över enskild väg.
Renflyttningsled. Viltpassage. Skoterpassage.

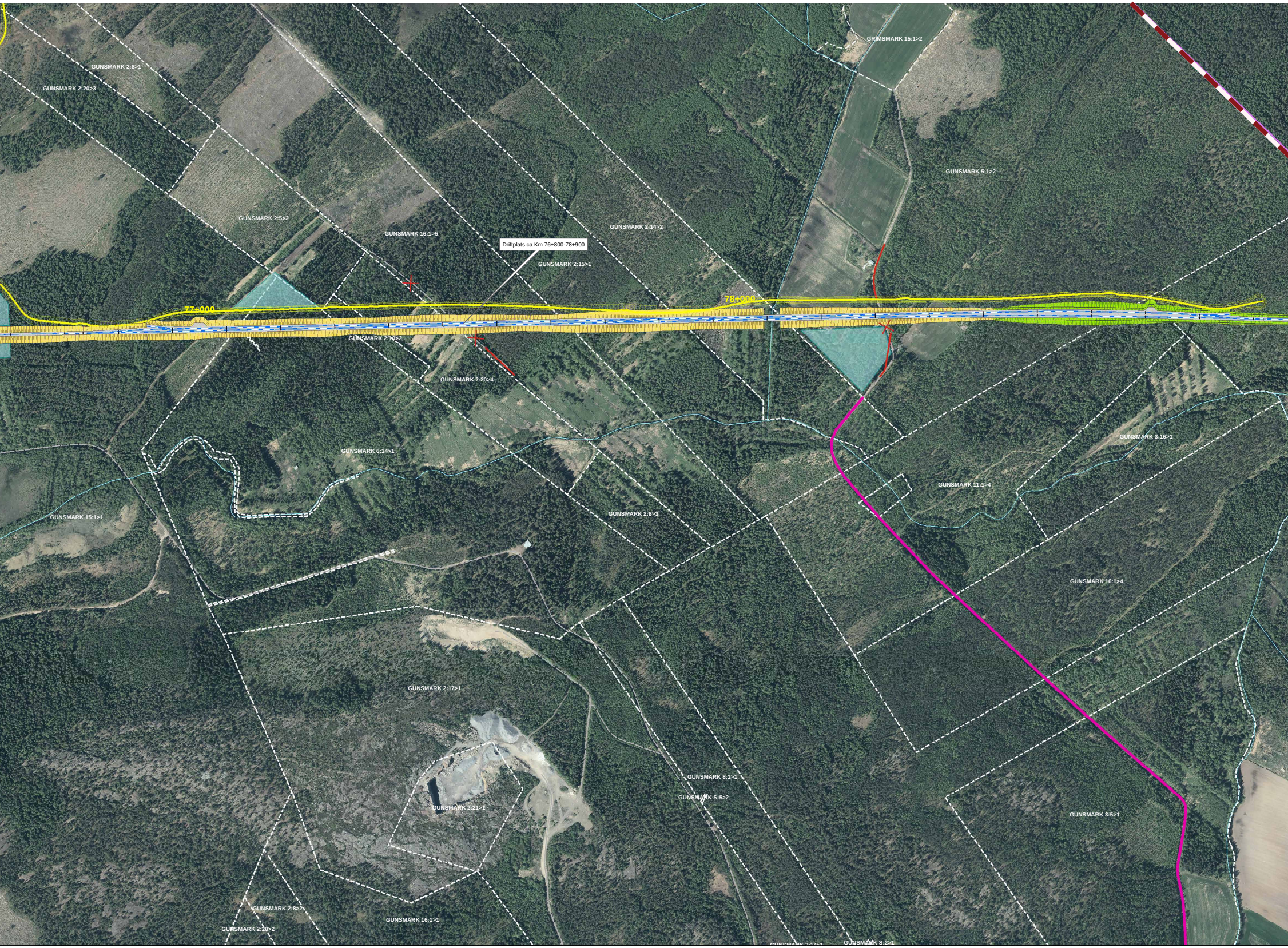
GRIMSMARK 15:1>2
GUNSMARK 2:8>1
GUNSMARK 2:20>3
GUNSMARK 5:1>2
GUNSMARK 2:5>2
GUNSMARK 16:1>5
GUNSMARK 2:14>2
Driftplats ca Km 76+800-78+900
GUNSMARK 2:15>1
77+000
78+000
GUNSMARK 2:10>2
GUNSMARK 2:20>4
GUNSMARK 3:16>1
GUNSMARK 6:14>1
GUNSMARK 11:1>4
GUNSMARK 2:8>3
GUNSMARK 15:1>1
GUNSMARK 16:1>4
GUNSMARK 2:17>1
GUNSMARK 8:1>1
GUNSMARK S:5>2
GUNSMARK 2:21>1
GUNSMARK 3:5>1
GUNSMARK 2:8>2
GUNSMARK 16:1>1
GUNSMARK 2:20>2
GUNSMARK 2:14>1
GUNSMARK S:2>1

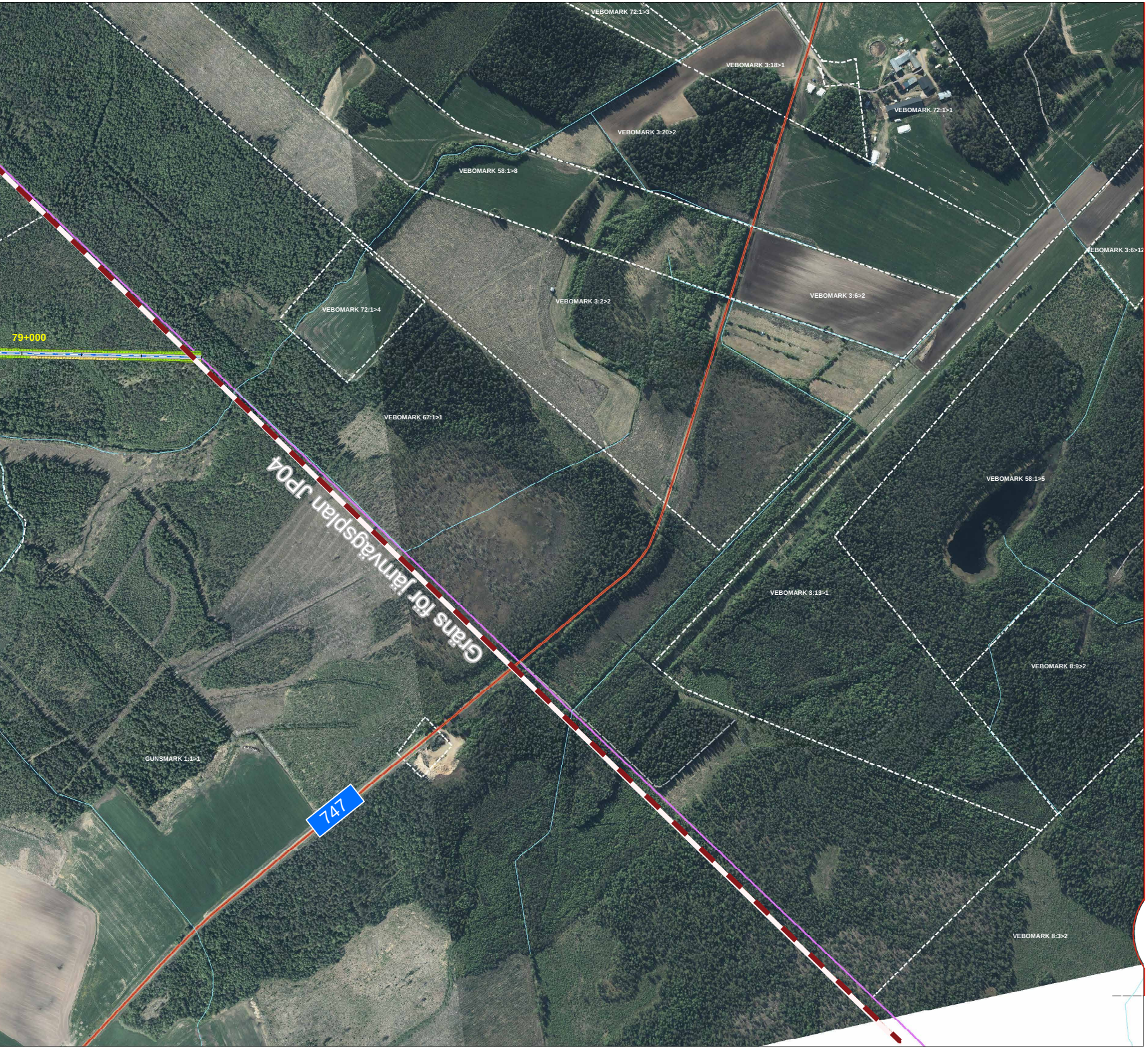
VEBOMARK 72:1>3
VEBOMARK 3:18>1
VEBOMARK 72:1>1
VEBOMARK 3:20>2
VEBOMARK 58:1>8
EBOMARK 3:6>12
VEBOMARK 72:1>4
VEBOMARK 3:2>2
VEBOMARK 3:6>2
79+000
VEBOMARK 67:1>1
VEBOMARK 58:1>5
Gräns för järnvägsplan JP04
VEBOMARK 3:13>1
VEBOMARK 8:9>2
GUNSMARK 1:1>1
747
VEBOMARK 8:3>2

NORRBOTNIABANAN

JP04 Robertsfors - Ytterbyn
Samrådskarta 3
Km 73+000 - 79+283

Datum: 2019-05-23

Skala: 1:3 000

0 50 100 150 200 250 Meter

© Lantmäteriet, Geodatasamverkan

Teckenförklaring

- Gräns järnvägsplan
- Väg som stängs
- Föreslagen SIR-mast
- Kommungräns
- Traktgräns
- Fastighetsgräns
- Spårmitt
- Allmän väg som påverkas
- Föreslagen serviceväg
- Föreslagen byggväg
- Föreslagen omledningsväg
- Föreslagen ersättningsväg
- Befintlig skoterled
- Borttagen dragning på skoterled
- Ny dragning på borttagen skoterled
- Terassyta (omfattar även ytor för teknikbyggnader)
- Bank
- Skärning
- Tillfällig nyttjanderätt under byggtid
- Bro

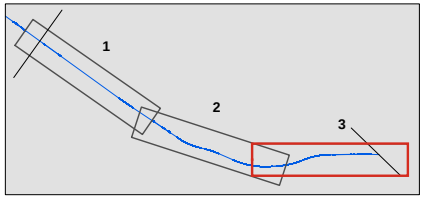

TRAFIKVERKET

Medfinansierat av Europeiska unionens fond för ett sammanlänkat Europa