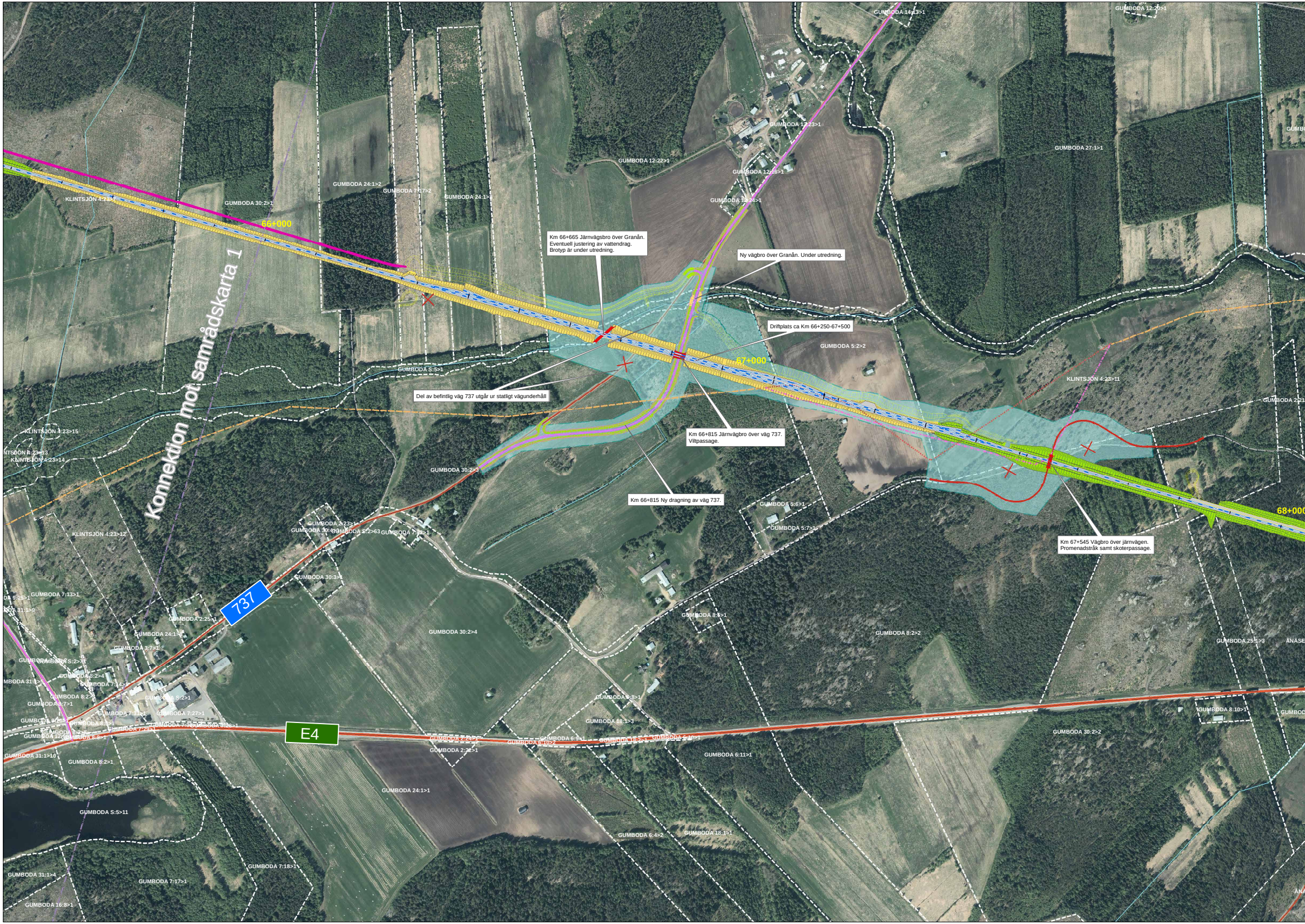
Konnektion mot samrådskarta 1
66+000
67+000
68+000
737
E4
KLINTSJÖN 4:23>1
GUMBODA 30:2>1
GUMBODA 24:1>2
GUMBODA 7:17>2
GUMBODA 24:1>3
GUMBODA 12:22>1
GUMBODA 12:16>1
GUMBODA 12:24>1
GUMBODA 12:23>1
GUMBODA 14:13>1
GUMBODA 12:20>1
GUMBODA 27:1>1
GUMBODA 5:5>1
GUMBODA 5:2>2
KLINTSJÖN 4:23>11
KLINTSJÖN 4:23>15
KLINTSJÖN 4:23>13
KLINTSJÖN 4:23>14
KLINTSJÖN 4:23>12
GUMBODA 30:2>3
GUMBODA 5:6>1
GUMBODA 5:7>1
GUMBODA 2:23>1
GUMBODA 30:4>1
GUMBODA 5:2>63
GUMBODA 7:32>1
GUMBODA 30:3>1
GUMBODA 7:13>1
GUMBODA 2:25>1
GUMBODA 24:1>5
GUMBODA 3:7>1
GUMBODA 30:2>4
GUMBODA 8:5>1
GUMBODA 8:2>2
GUMBODA 25:1>3
GUMBODA 8:2>4
GUMBODA 7:14>1
GUMBODA 8:2>3
GUMBODA 5:2>1
GUMBODA 8:7>1
GUMBODA 7:31>1
GUMBODA 7:27>1
GUMBODA 7:29>1
GUMBODA 7:28>1
GUMBODA 2:2>1
GUMBODA 6:10>2
GUMBODA 6:9>1
GUMBODA 18:3>1
GUMBODA 6:10>1
GUMBODA 18:1>3
GUMBODA 5:8>1
GUMBODA 8:10>1
GUMBODA 30:2>2
GUMBODA 6:11>1
GUMBODA 31:1>10
GUMBODA 8:2>1
GUMBODA 24:1>1
GUMBODA 5:5>11
GUMBODA 6:4>2
GUMBODA 18:1>1
GUMBODA 7:18>1
GUMBODA 31:1>4
GUMBODA 7:17>1
GUMBODA 16:8>1

Km 66+665 Järnvägsbro över Granån. Eventuell justering av vattendrag. Brotyp är under utredning.

Ny vägbro över Granån. Under utredning.

Driftplats ca Km 66+250-67+500

Del av befintlig väg 737 utgår ur statligt vägunderhåll

Km 66+815 Järnvägsbro över väg 737. Viltpassage.

Km 66+815 Ny dragning av väg 737.

Km 67+545 Vägbro över järnvägen. Promenadstråk samt skoterpassage.

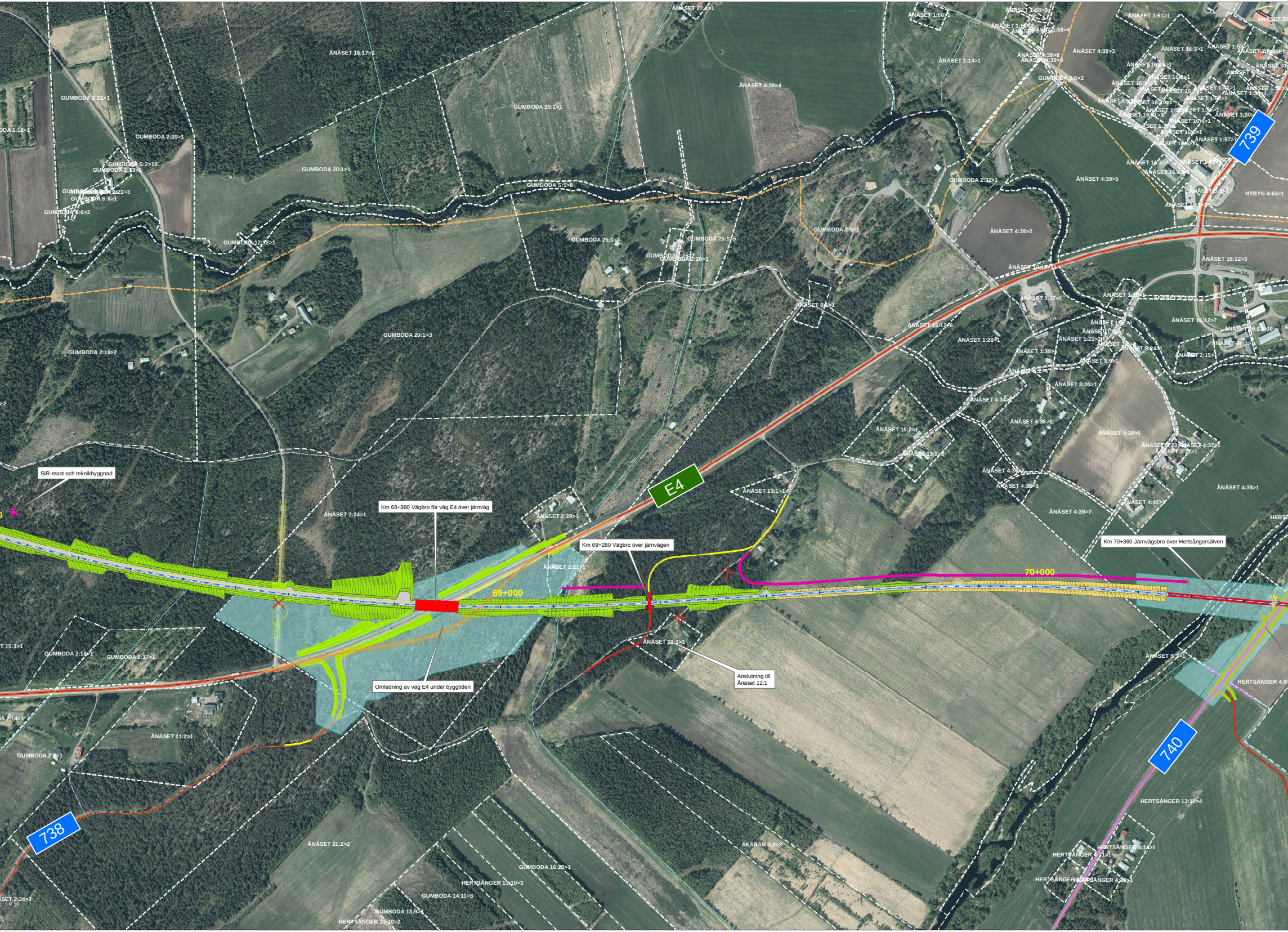
SIR-mast och teknikbyggnad
Km 68+880 Vägbro för väg E4 över järnväg
Km 69+280 Vägbro över järnvägen
Km 70+360 Järnvägsbro över Hertsångersälven
Omledning av väg E4 under byggtiden
Anslutning till
Änäset 12:1
69+000
70+000
E4
738
739
740
ÄNÄSET 16:17>1
ÄNÄSET 4:39>4
ÄNÄSET 27:1>1
ÄNÄSET 1:60>1
ÄNÄSET 1:61>1
ÄNÄSET 1:14>1
ÄNÄSET 4:39>3
ÄNÄSET 4:39>5
ÄNÄSET 4:39>2
ÄNÄSET 4:39>6
ÄNÄSET 4:39>7
ÄNÄSET 4:39>1
ÄNÄSET 16:12>3
ÄNÄSET 16:12>7
ÄNÄSET 16:12>6
ÄNÄSET 1:37>1
ÄNÄSET 1:28>1
ÄNÄSET 1:39>1
ÄNÄSET 3:20>1
ÄNÄSET 4:34>1
ÄNÄSET 4:36>1
ÄNÄSET 15:2>1
ÄNÄSET 15:2>2
ÄNÄSET 4:35>2
ÄNÄSET 4:35>3
ÄNÄSET 4:40>1
ÄNÄSET 13:1>1
ÄNÄSET 8:1>1
ÄNÄSET 2:24>1
ÄNÄSET 2:28>1
ÄNÄSET 2:21>1
ÄNÄSET 12:1>1
ÄNÄSET 21:2>1
ÄNÄSET 21:2>2
ÄNÄSET 2:15>1
ÄNÄSET S:3>1
ÄNÄSET 2:24>2
NYBYN 4:63>1
GUMBODA 2:21>1
GUMBODA 2:20>1
GUMBODA 2:19>1
GUMBODA 2:19>2
GUMBODA 2:13>1
GUMBODA S:2>10
GUMBODA S:6>1
GUMBODA S:6>2
GUMBODA 12:12>1
GUMBODA 20:1>1
GUMBODA 20:1>3
GUMBODA 25:1>1
GUMBODA 25:1>4
GUMBODA 25:1>5
GUMBODA S:5>8
GUMBODA 2:6>1
GUMBODA 2:6>2
GUMBODA 2:32>1
GUMBODA 2:26>1
GUMBODA 2:18>1
GUMBODA 2:17>1
GUMBODA 2:5>1
GUMBODA 16:28>1
GUMBODA 14:11>3
GUMBODA 13:9>1
HERTSÅNGER 13:10>3
HERTSÅNGER 13:10>2
HERTSÅNGER 13:10>4
HERTSÅNGER 4:9>1
HERTSÅNGER 4:14>1
HERTSÅNGER 4:31>1
HERTSÅNGER 4:36>1
SKÄRAN 3:8>3

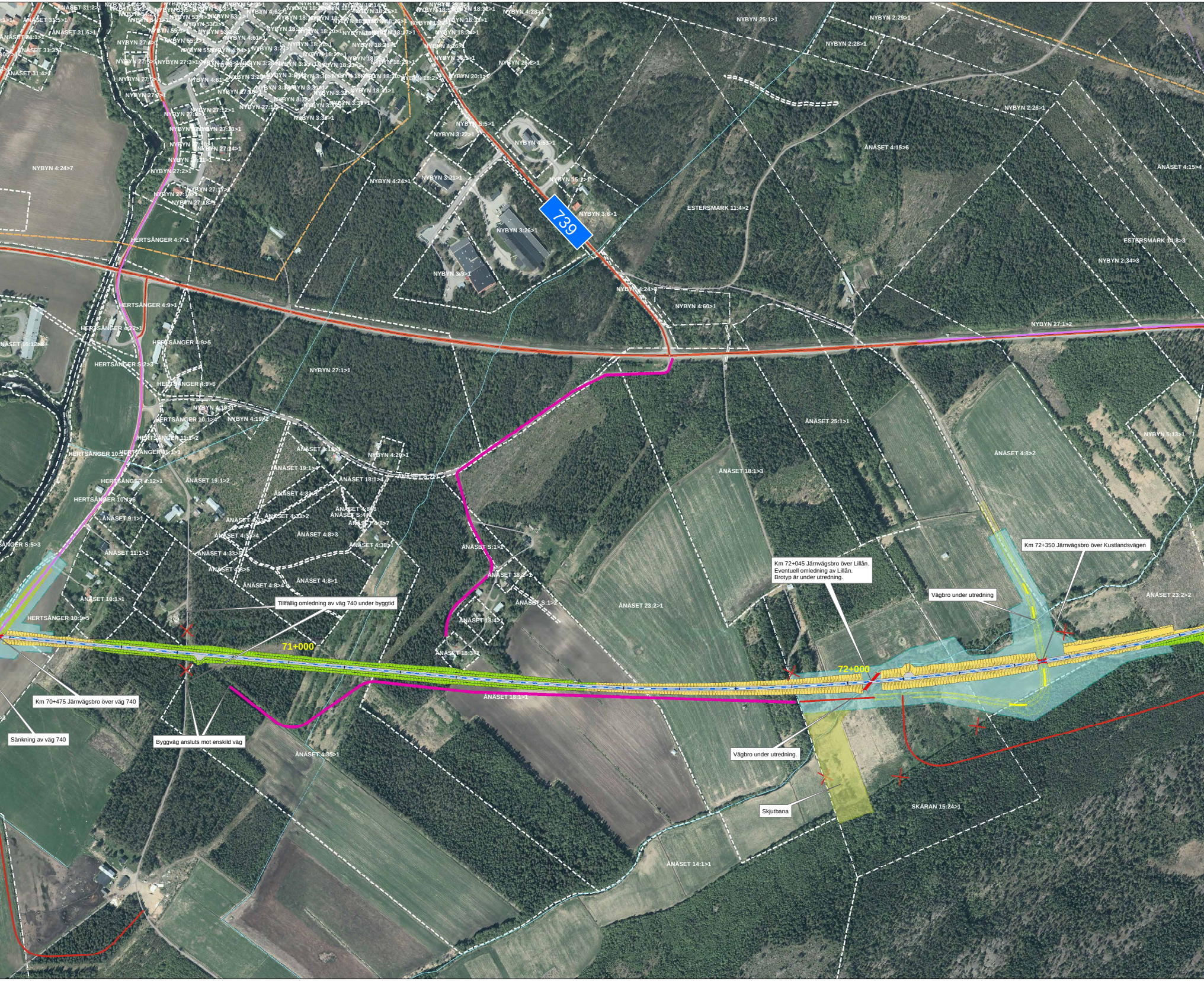
739
71+000
72+000
NYBYN 25:1>1
NYBYN 2:29>1
NYBYN 2:28>1
NYBYN 2:26>1
NYBYN 4:28>1
NYBYN 26:2>1
NYBYN 20:1>1
NYBYN 4:24>7
NYBYN 4:24>1
NYBYN 3:22>1
NYBYN 3:21>1
NYBYN 4:53>1
NYBYN 15:1>1
NYBYN 3:6>1
NYBYN 3:26>1
NYBYN 3:9>1
NYBYN 4:24>2
NYBYN 4:60>1
NYBYN 27:1>1
NYBYN 27:1>2
NYBYN 2:34>3
NYBYN 5:13>1
NYBYN 4:19>2
NYBYN 4:20>1
ÄNASET 4:15>6
ÄNASET 4:15>4
ESTERSMARK 11:4>2
ESTERSMARK 14:8>3
HERTSÅNGER 4:7>1
HERTSÅNGER 4:9>1
HERTSÅNGER 4:22>1
HERTSÅNGER 4:9>5
HERTSÅNGER 5:2>3
HERTSÅNGER 4:9>6
HERTSÅNGER 10:1>4
HERTSÅNGER 11:1>2
HERTSÅNGER 10:1>3
HERTSÅNGER 4:12>1
HERTSÅNGER 10:1>6
HERTSÅNGER 10:1>5
ÄNASET 25:1>1
ÄNASET 4:8>2
ÄNASET 18:1>3
ÄNASET 19:1>1
ÄNASET 19:1>2
ÄNASET 18:1>4
ÄNASET 4:33>1
ÄNASET 4:33>2
ÄNASET 4:33>4
ÄNASET 4:33>5
ÄNASET 4:8>3
ÄNASET 4:8>7
ÄNASET 4:38>1
ÄNASET 4:8>5
ÄNASET 4:8>4
ÄNASET 4:8>1
ÄNASET 9:1>1
ÄNASET 11:1>1
ÄNASET 10:1>1
ÄNASET S:1>1
ÄNASET 18:2>1
ÄNASET S:1>2
ÄNASET 18:4>1
ÄNASET 18:3>1
ÄNASET 23:2>1
ÄNASET 23:2>2
ÄNASET 18:1>1
ÄNASET 4:35>1
ÄNASET 14:1>1
SKÄRAN 15:24>1

Km 72+350 Järnvägsbro över Kustlandsvägen

Km 72+045 Järnvägsbro över Lillån.
Eventuell omledning av Lillån.
Brotyp är under utredning.

Vägbro under utredning

Tillfällig omledning av väg 740 under byggtid

Km 70+475 Järnvägsbro över väg 740

Sänkning av väg 740

Byggväg ansluts mot enskild väg

Vägbro under utredning.

Skjutbana

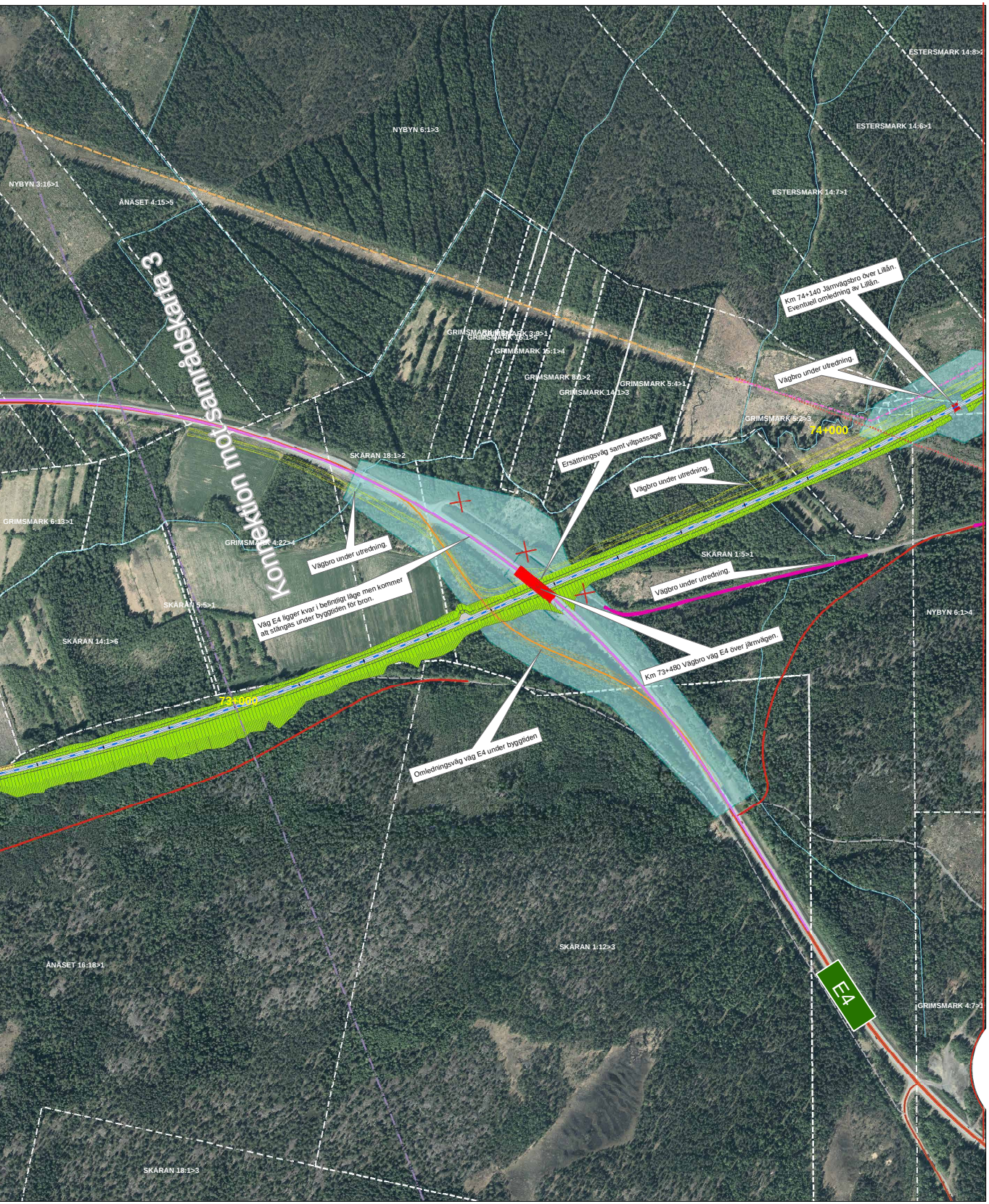
ESTERSMARK 14:8>2
NYBYN 6:1>3
ESTERSMARK 14:6>1
NYBYN 3:16>1
ÄNASET 4:15>5
ESTERSMARK 14:7>1
Konnektion mot samrådskarta 3
Km 74+140 Järnvägsbro över Lillån.
Eventuell omledning av Lillån.
GRIMSMARK 3:9>1
GRIMSMARK 16:1>5
GRIMSMARK 15:1>4
Vägbro under utredning.
GRIMSMARK 8:1>2
GRIMSMARK 5:4>1
GRIMSMARK 14:1>3
GRIMSMARK 5:2>3
74+000
SKÄRAN 18:1>2
Ersättningsväg samt viltpassage
Vägbro under utredning.
GRIMSMARK 6:13>1
GRIMSMARK 4:22>4
Vägbro under utredning.
SKÄRAN 1:5>1
Väg E4 ligger kvar i befintligt läge men kommer att stängas under byggtiden för bron.
Vägbro under utredning.
SKÄRAN 5:5>1
NYBYN 6:1>4
Km 73+480 Vägbro väg E4 över järnvägen.
SKÄRAN 14:1>6
73+000
Omledningsväg väg E4 under byggtiden
ÄNASET 16:18>1
SKÄRAN 1:12>3
E4
GRIMSMARK 4:7>1
SKÄRAN 18:1>3

NORRBOTNIABANAN

JP04 Robertsfors - Ytterbyn
Samrådskarta 2
Km 66+000 - 73+000

Datum: 2019-05-23

Skala: 1:3 000

0 50 100 150 200 250 Meter

© Lantmäteriet, Geodatasamverkan

Teckenförklaring

- × Väg som stängs
- ✱ Föreslagen SIR-mast
- Traktgräns
- Fastighetsgräns
- Spårmitt
- Allmän väg som påverkas
- Föreslagen serviceväg
- Föreslagen byggväg
- Föreslagen omledningsväg under byggtid
- Föreslagen ersättningsväg
- Befintlig skoterled
- Borttagen dragning på skoterled
- Ny dragning på borttagen skoterled
- 🟨 Skjutbana
- ⬜ Terassyta (omfattar även ytor för teknikbyggnader)
- 🟨 Bank
- 🟩 Skärning
- 🟦 Tillfällig nyttjanderätt under byggtid
- 🟥 Bro

N

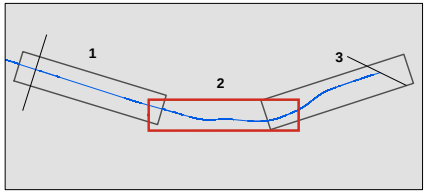

TRAFIKVERKET

Medfinansierat av Europeiska unionens fond för ett sammanlänkat Europa