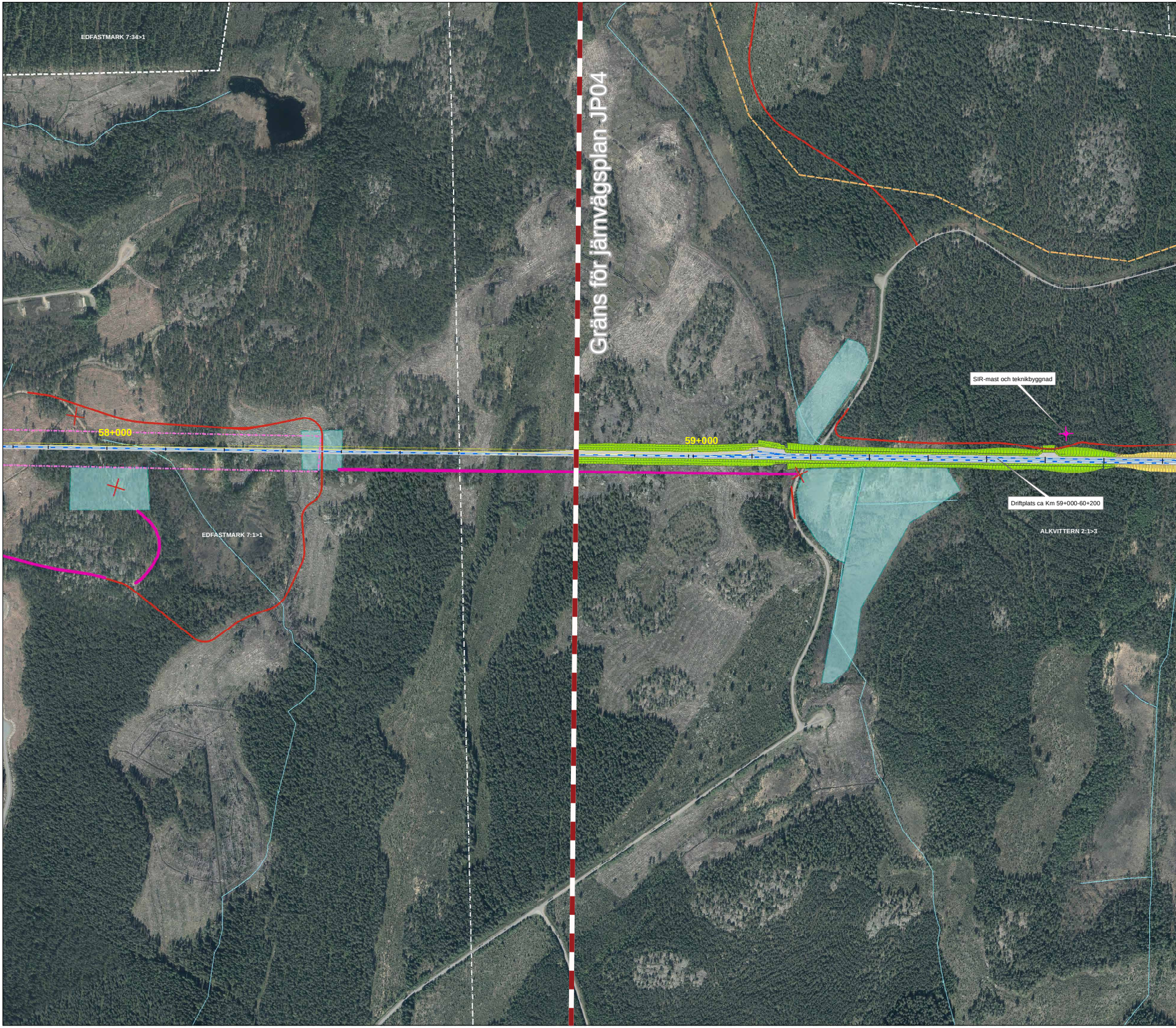
EDFASTMARK 7:34>1
Gräns för järnvägsplan JP04
58+000
59+000
SIR-mast och teknikbyggnad
Driftplats ca Km 59+000-60+200
EDFASTMARK 7:1>1
ALKVITTERN 2:1>3

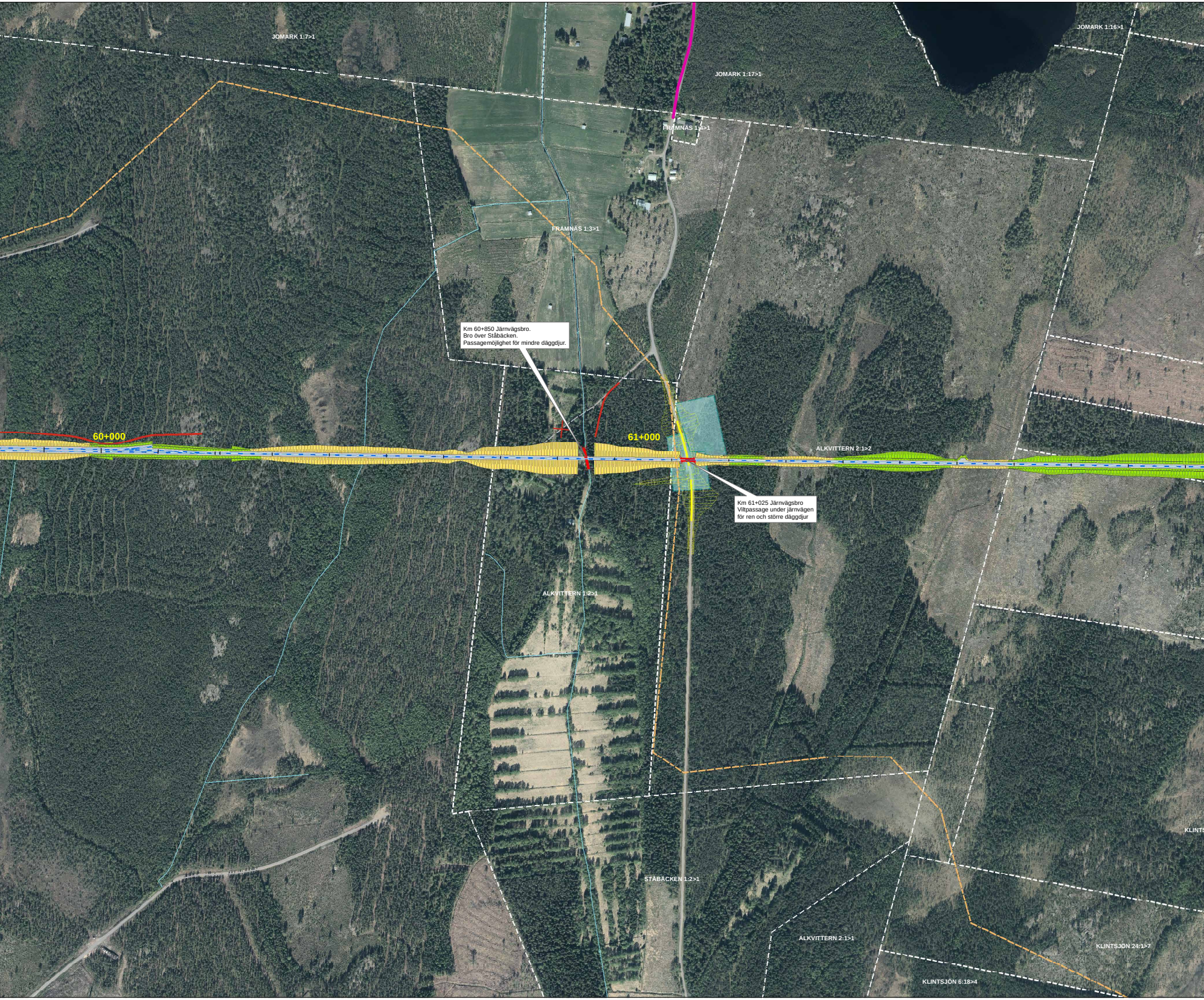
JOMARK 1:7>1
JOMARK 1:17>1
JOMARK 1:16>1
FRAMNÄS 1:4>1
FRAMNÄS 1:3>1
60+000
61+000
ALKVITTERN 2:1>2
ALKVITTERN 1:2>1
KLINTS
STÅBÄCKEN 1:2>1
ALKVITTERN 2:1>1
KLINTSJÖN 24:1>7
KLINTSJÖN 6:18>4

Km 60+850 Järnvägsbro.
Bro över Ståbäcken.
Passagemöjlighet för mindre däggdjur.

Km 61+025 Järnvägsbro
Viltpassage under järnvägen
för ren och större däggdjur

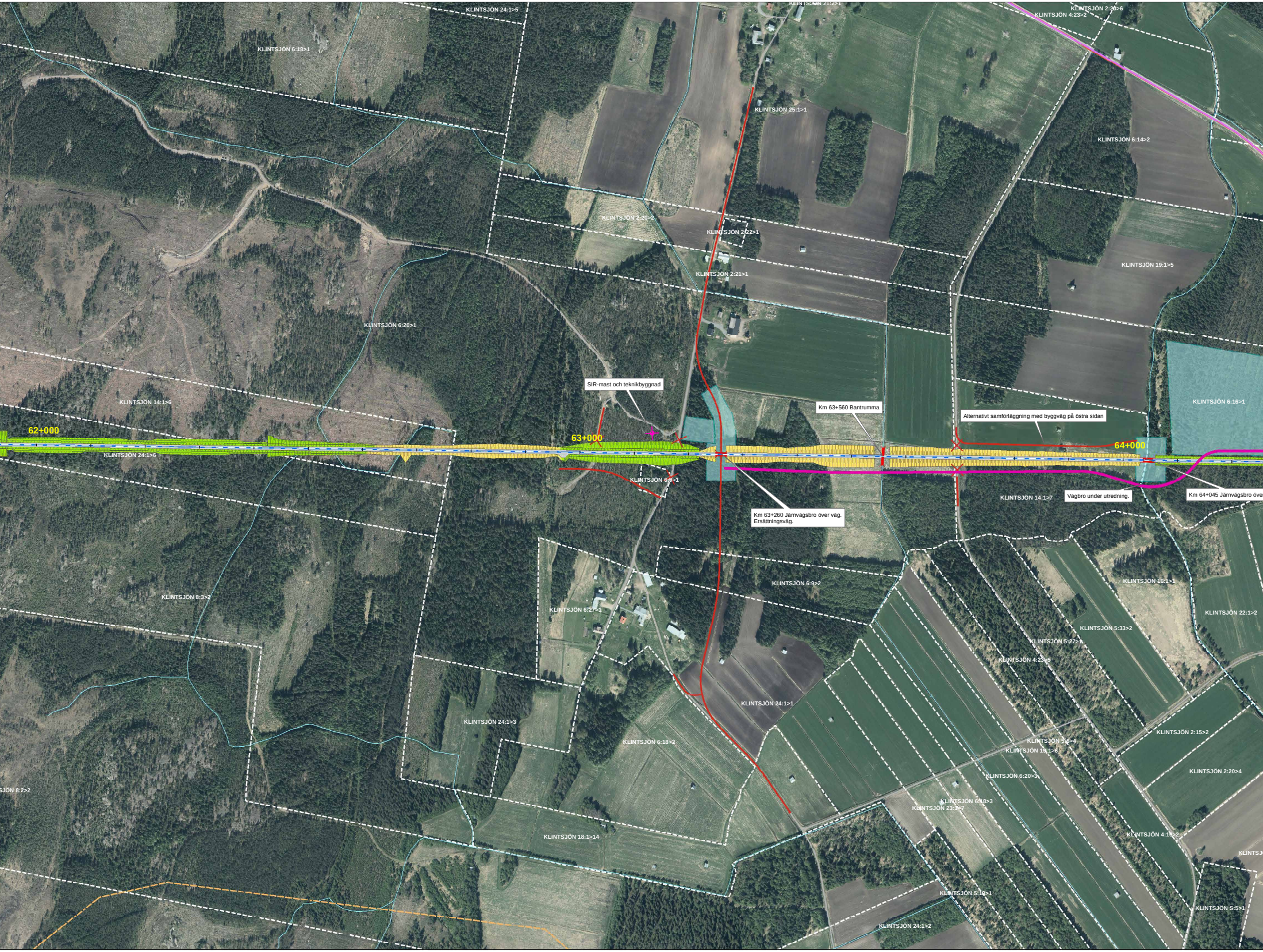
KLINTSJÖN 24:1>5
KLINTSJÖN 21:2>1
KLINTSJÖN 2:20>6
KLINTSJÖN 4:23>2
KLINTSJÖN 6:18>1
KLINTSJÖN 25:1>1
KLINTSJÖN 6:14>2
KLINTSJÖN 2:20>2
KLINTSJÖN 2:22>1
KLINTSJÖN 19:1>5
KLINTSJÖN 2:21>1
KLINTSJÖN 6:20>1
SIR-mast och teknikbyggnad
KLINTSJÖN 14:1>6
KLINTSJÖN 6:16>1
Km 63+560 Bantrumma
Alternativt samförläggning med byggväg på östra sidan
62+000
63+000
64+000
KLINTSJÖN 24:1>6
KLINTSJÖN 6:9>1
KLINTSJÖN 14:1>7
Vägbro under utredning.
Km 64+045 Järnvägsbro över
Km 63+260 Järnvägsbro över väg.
Ersättningsväg.
KLINTSJÖN 6:9>2
KLINTSJÖN 16:1>1
KLINTSJÖN 8:3>2
KLINTSJÖN 6:27>1
KLINTSJÖN 22:1>2
KLINTSJÖN 5:33>2
KLINTSJÖN 5:27>1
KLINTSJÖN 4:23>5
KLINTSJÖN 24:1>1
KLINTSJÖN 24:1>3
KLINTSJÖN 2:15>2
KLINTSJÖN 6:18>2
KLINTSJÖN 5:6>4
KLINTSJÖN 19:1>6
KLINTSJÖN 2:20>4
KLINTSJÖN 6:20>3
SJÖN 8:2>2
KLINTSJÖN 6:18>3
KLINTSJÖN 23:1>7
KLINTSJÖN 18:1>14
KLINTSJÖN 4:16>2
KLINTS
KLINTSJÖN 5:16>1
KLINTSJÖN 5:5>1
KLINTSJÖN 24:1>2

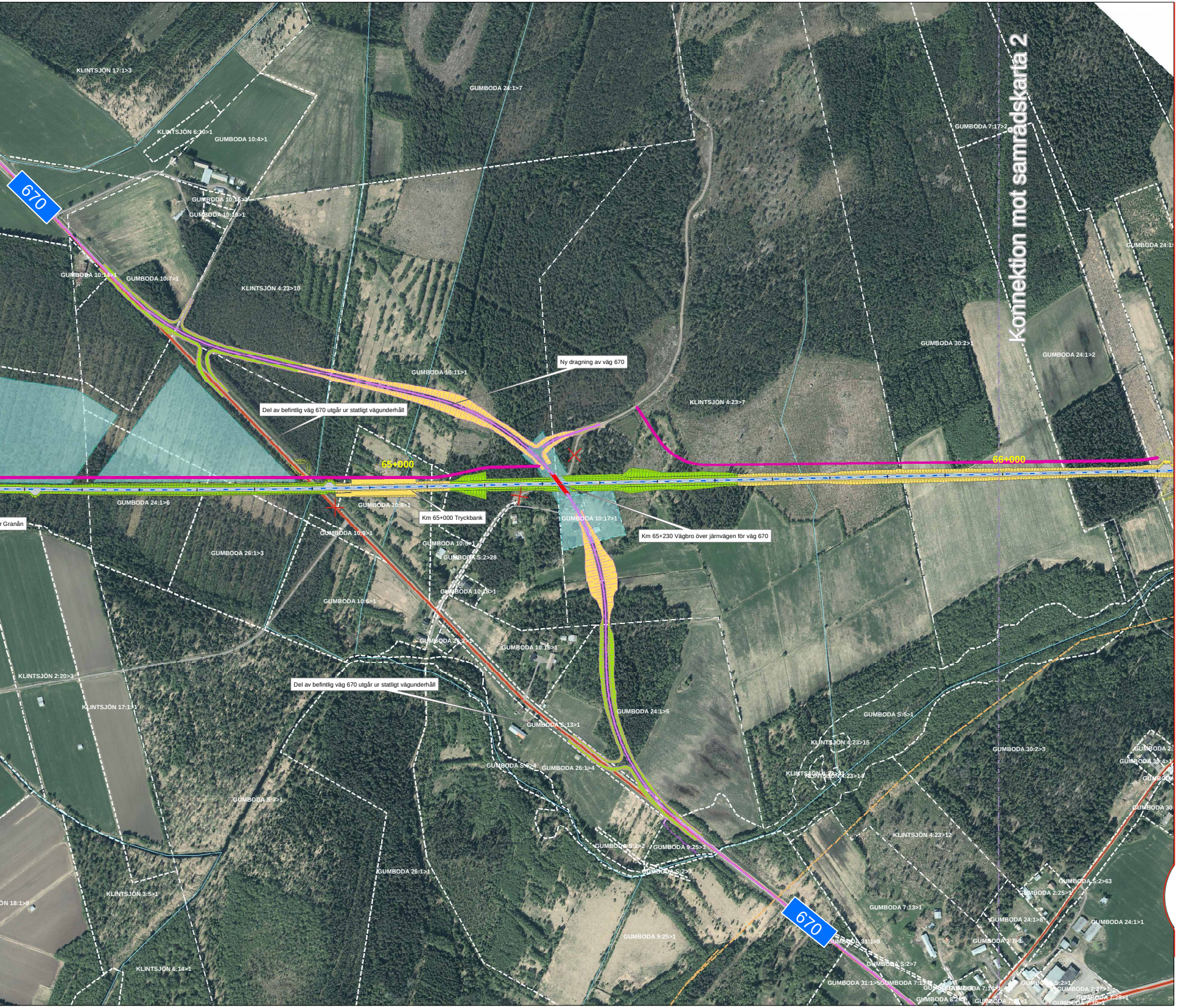
KLINTSJÖN 17:1>3
GUMBODA 24:1>7
KLINTSJÖN 6:10>1
GUMBODA 10:4>1
670
GUMBODA 10:16>1
GUMBODA 10:19>1
GUMBODA 10:14>1
GUMBODA 10:7>1
KLINTSJÖN 4:23>10
GUMBODA 7:17>2
Konnektion mot samrådskarta 2
GUMBODA 24:1
GUMBODA 30:2>1
GUMBODA 24:1>2
Ny dragning av väg 670
GUMBODA 10:11>1
KLINTSJÖN 4:23>7
Del av befintlig väg 670 utgår ur statligt vägunderhåll
65+000
66+000
GUMBODA 24:1>6
GUMBODA 10:8>1
Km 65+000 Tryckbank
GUMBODA 10:17>1
Km 65+230 Vägbro över järnvägen för väg 670
Granån
GUMBODA 10:9>1
GUMBODA 10:3>1
GUMBODA S:2>28
GUMBODA 26:1>3
GUMBODA 10:18>1
GUMBODA 10:6>1
GUMBODA 25:2>1
GUMBODA 10:16>1
KLINTSJÖN 2:20>3
Del av befintlig väg 670 utgår ur statligt vägunderhåll
KLINTSJÖN 17:1>1
GUMBODA 24:1>5
GUMBODA S:13>1
GUMBODA S:5>1
KLINTSJÖN 4:23>15
GUMBODA 30:2>3
GUMBODA S:5>4
GUMBODA 26:1>4
KLINTSJÖN 4:23>14
GUMBODA S:7>1
GUMBODA S:2>2
GUMBODA 9:25>3
GUMBODA S:2>3
KLINTSJÖN 4:23>12
GUMBODA 26:1>1
KLINTSJÖN 3:5>1
GUMBODA S:2>63
GUMBODA 2:25>1
GUMBODA 7:13>1
GUMBODA 24:1>8
GUMBODA 24:1>1
GUMBODA 9:25>1
670
GUMBODA 31:1>9
GUMBODA 2:7>1
GUMBODA S:2>7
KLINTSJÖN 6:14>1
GUMBODA 31:1>5
GUMBODA 7:13
GUMBODA 7:1>1
GUMBODA S:2>1
GUMBODA 7:2>1
GUMBODA 7:28>1
GUMBODA 8:2
GUMBODA 7:1>1
GUMBODA 7:30>1

NORRBOTNIABANAN

JP04 Robertsfors - Ytterbyn
Samrådskarta 1
Km 58+800 - 66+000

Datum: 2019-05-23

Skala: 1:3 000

0 50 100 150 200 250 Meter

© Lantmäteriet, Geodatasamverkan

Teckenförklaring

- Gräns järnvägsplan
- ✕ Väg som stängs
- ✳ Föreslagen SIR-mast
- Traktgräns
- Fastighetsgräns
- Spårmitt
- Föreslagen serviceväg
- Föreslagen byggväg
- Föreslagen ersättningsväg
- Befintlig skoterled
- Ny dragning på borttagen skoterled
- ▨ Terassyta (omfattar även ytor för teknikbyggnader)
- 🟨 Bank
- 🟩 Skärning
- ▨ Tillfällig nyttjanderätt under byggtid
- 🟥 Bro

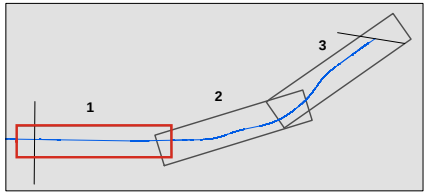

TRAFIKVERKET

Medfinansierat av Europeiska unionens fond för ett sammanlänkat Europa