

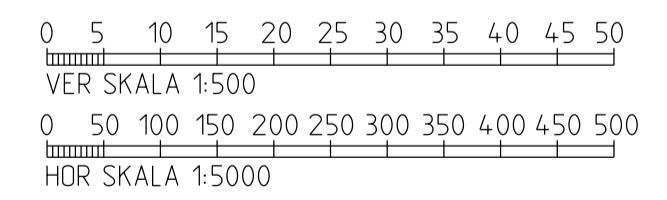
Dessa ritningar och tekniska specifikationer är tillämpliga på projekter som omfattas av Trafikverkets tekniska specifikation för järnvägsanläggningar enligt lag.

KOORDINATSYSTEM

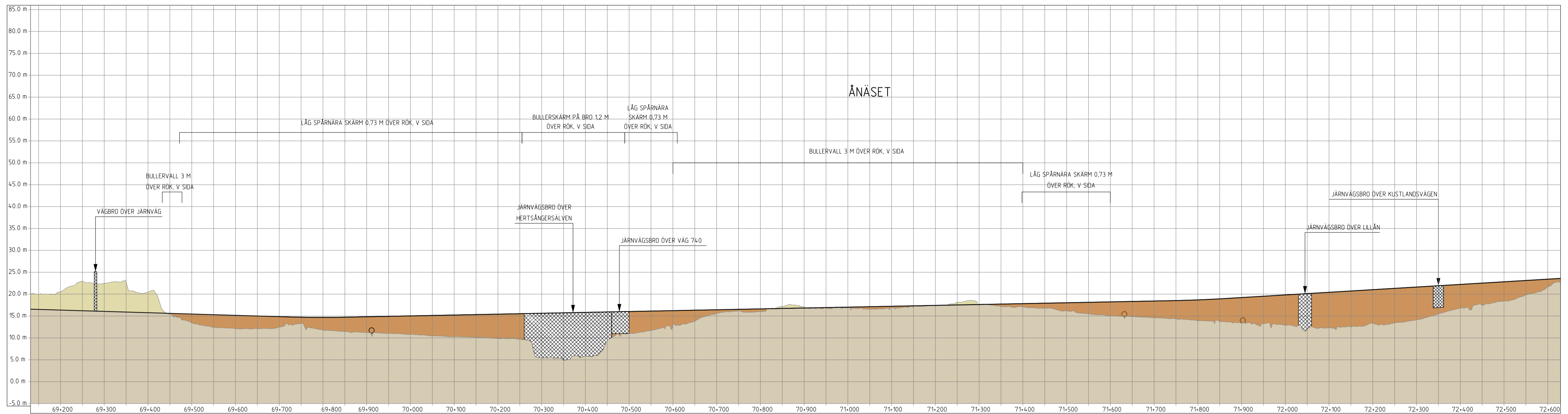
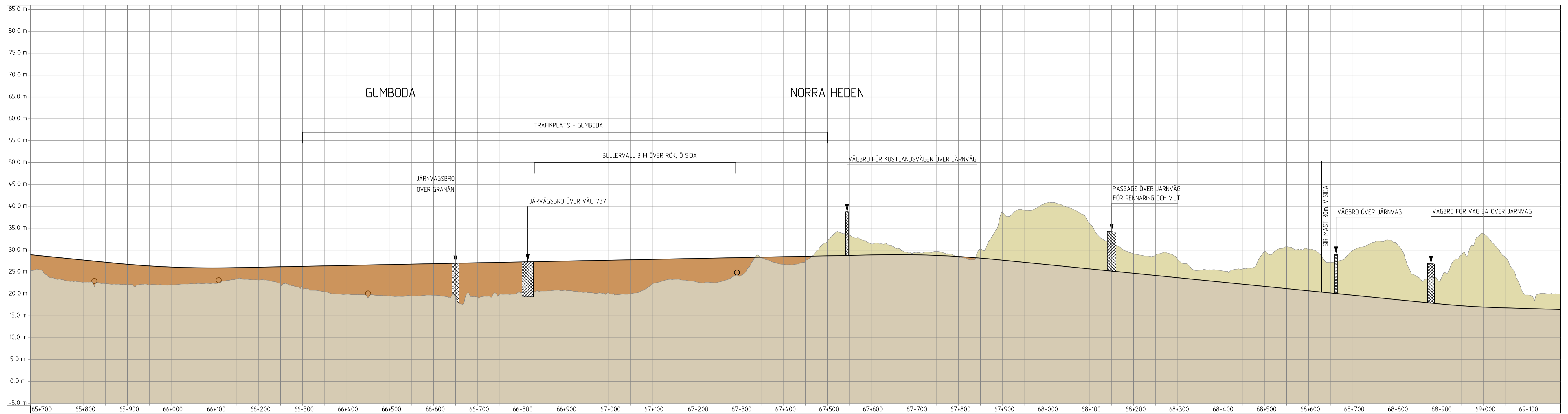
SYSTEM I PLAN: SWEREF 99 20 15
 SYSTEM I HÖJD: RH 2000

NY ANLÄGGNING

- SPÄRLINJE
- BEFINTLIG MARK
- FYLNING
- SCHAKT
- FÖREMKLAD ILLUSTRATION AV JÄRNVÄGSBRÖ/VÄGBRÖ
- TRUMMA



ANR. ÄNDRINGEN AVSER		SIDN.		ANR. DATUM	
JÄRNVÄGSPLAN					
LEVERANTÖR		AVDELNING	LEVERANS/ÄNDRINGS-PM	TEKNIKGRUPP	
wsp		5371		BANUNDERBYGGNAD	
GRANSKAD AV		UPPRÄGNUMMER	KONSTRUKTIONNUMMER	GRANSKNINGSSTATUS / SYFTE	
TRAFIKVERKET		10246317		FÖR GRANSKNING	
GRANSKAD AV		ANLÄGGNINGSTYP		GRANSKNINGSHANDLING	
E. RIGNELL		NORRBOTNIABANAN		ANLÄGGNINGSTYP	
LÖSNINGSÄND AV		GRYSSJÖN - YTTERBYN		MILÖMETERMETER	
A-C MÅLMBERG		JPO4, ROBERTSFORS - YTTERBYN		58+800 - 65+700	BÄNDEL 14.4
ILLUSTRATIONSPROFIL		RITNINGSPROJEKT		RITNINGSPROJEKT	
SKALA		JPO4-00-453-0001		RITNINGSPROJEKT	
1:5000		JPO4-00-453-0001		RITNINGSPROJEKT	
DATUM		BLAD		NÄSTA BLAD	
2020-09-10		0001		0002	
FÖRFRAT		RITNINGSPROJEKT FÖRVALTNING		ANR.	
A1					
idb_jrename		plottname		idb_username	



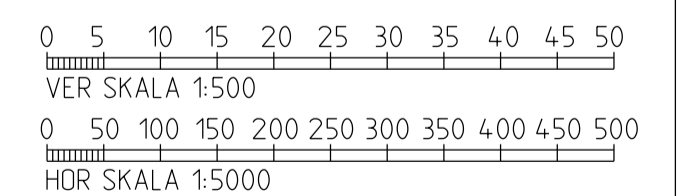
Översikt över Trafikverkets ägarområde. Allt obehörigt
 begränsade av rött linje enligt lag.
 TRAFIKVERKET

KOORDINATSYSTEM

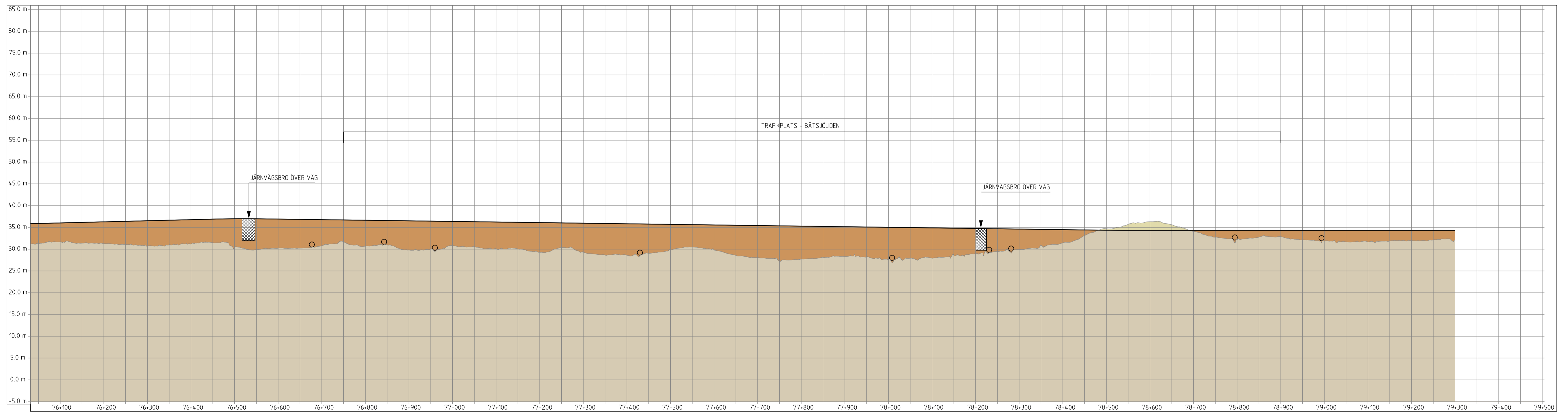
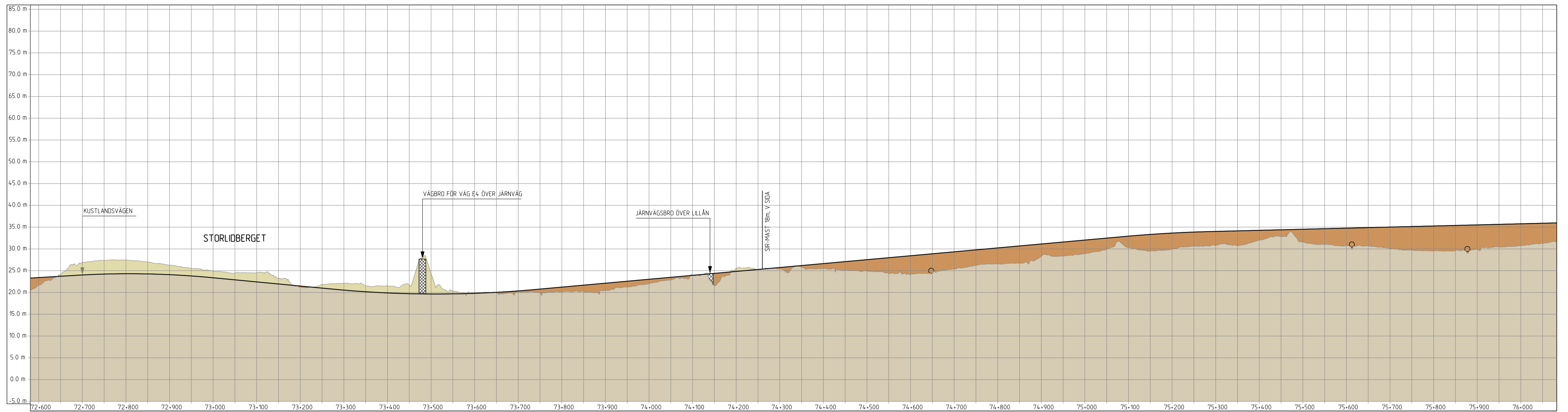
SYSTEM I PLAN: SWEREF 99 20 15
 SYSTEM I HÖJD: RH 2000

NY ANLÄGGNING

- SPÅRLINJE
- BEFINTLIG MARK
- FYLNING
- SCHAKT
- FÖRENKLAD ILLUSTRATION AV JÄRNVÄGSBRO/VÄGBRO
- TRUMMA



ANR. / ÄNDRINGEN AVSER		SIGN.		ANR. DATUM	
JÄRNVÄGSPLAN					
TYP: AV PLAN					
LEVERANTÖR	AVDELNING	ILLVERANS/ÄNDRINGS-PM	TEKNIKGRUPP	BANUNDERBYGGNAD	
wsp	5371				
	UPPDRAGSGRUPP	KONSTRUKTIONSGRUPP	GRANSKNINGSSTATUS / SYFFTE	GRANSKNING	
	10246317				
			HANDRETS-TYP	GRANSKNINGSHANDLING	
			ANLÄGGNINGSTYP		
SKAPAD AV		KILOMETERMETER		BANDL	
S. BHATTACHARYYA		65+700 - 72+600		14.4	
GRANSKAD AV		RITNINGSNUMMER PROJEKT		RITNINGSNUMMER FÖRVALTNING	
E. RIGNELL		JP04-00-453-0002		JP04-00-453-0002	
LEDAVAD AV		SKALA		BLAD	
A.-C. MALMBERG		1:5000		0002	
DATUM		FÖRBÄTT		ÄNDR.	
2020-09-10		A1		0003	
idb_jrenname		plottname		idb_username	



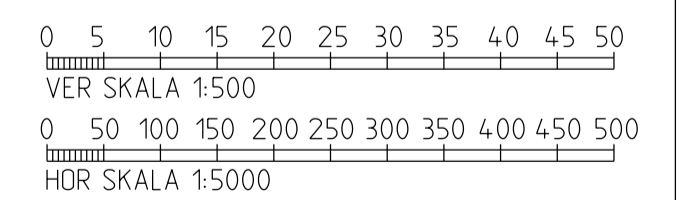
Dessa ritningar och Trafikverkets logotyp, samt övriga
 tecken och symboler är rättsligt skyddade enligt lag.
 TRAFIKVERKET

KOORDINATSYSTEM

SYSTEM I PLAN: SWEREF 99 20 15
 SYSTEM I HÖJD: RH 2000

NY ANLÄGGNING

- SPÄRLINJE
- BEFINTLIG MARK
- FYLNING
- SCHAKT
- FÖREMLAD ILLUSTRATION AV JÄRNVÄGSBRÖ/VÄGBRÖ
- TRUMMA



ANR. ÄNDRINGEN AVSER		SKN	ANR. DATUM
TYP AV PLAN			
JÄRNVÄGSPLAN			
LEVERANTÖR	AVDELNING	LEVERANS/ÄNDRINGS-PM	TEKNIKGRUPP
wsp	5371		BANUNDERBYGGNAD
	UPPDRAGSNUMMER	KONSTRUKTIONSNUMMER	GRANSKNINGSSTATUS / STYFFE FÖR GRANSKNING
	10246317		
TRAFIKVERKET	NORRBOTNIABANAN		GRANSKNINGSHANDLING
SKAPAD AV	GRYSSJÖN - YTTERBYN		ANLÄGGNINGSTYP
S. BHATTACHARYYA	JP04, ROBERTSFORS - YTTERBYN		
GRANSKAD AV	ILLUSTRATIONSPROFIL	KLONETERMETER	BÄNDEL
E. RIGNELL		72+600 - 79+300	14.4
LEDAVD AV	SKALA	RITINGSNUMMER PROJEKT	
A.-C. MALMBERG	1:5000	JP04-00-453-0003	
	DATUM	FÖRFRAT	RITINGSNUMMER FÖRVALTNING
	2020-09-10	A1	
			BLAD
			0003
			NÄSTA BLAD
			ANR.