

### TECKENFÖRKLARING

**KOORDINATSYSTEM**  
 SYSTEM I PLAN: SWEREF 99 20 15  
 SYSTEM I HÖJD: RH 2000

**NY ANLÄGGNING**

- 0+000 NY JÄRNVÄG, SPÄRMITT, MED LÄNGDMÄTNINGSSTRECK OCH HÖJDSÄTTNING (IRÖK=RÄLSÖVERKANT)
- 0+0 NY VÄXEL
- +0+0 NY VÄG/JUSTERAD VÄG, VÄGBÄNKANTER MED LÄNGDMÄTNINGSSTRECK OCH HÖJDSÄTTNING
- 0/000 NYTT STANGSEL
- NY JÄRNVÄGSBRO /VÄGBRO

**MARKANSPRÅK**

- GRÄNS FÖR JÄRNVÄGSMARK / GRÄNS FÖR VÄGOMRÅDE
- AVGRÄNSNING MELLAN OLIKA TYPER AV MARKANSPRÅK

**NY JÄRNVÄGSMARK**

- J MED ÄGANDERÄTT
- JVI MED ÄGANDERÄTT OCH NYTT VÄGOMRÅDE MED INSKRÄNKT VÄGRÄTT

**NY JÄRNVÄGSMARK MED SERVIDTTSRÄTT**

- Jb1 FÖR SERVICEVÄG
- Jb2 FÖR TRÄDSÄKRING
- Jb3 FÖR UNDERHÅLL AV STANGSEL
- Jb4 FÖR UNDERHÅLL/RENSNING OCH VATTENAVLEDNING
- Jb5 FÖR JÄRNVÄGSBRO
- Jb6 FÖR SIR-MAST
- Jb7 FÖR LEDNINGAR
- Jb8 FÖR SLÄNT FÖR PASSAGE
- Jb9 FÖR UNDERHÅLL/RÖJNING AV PASSAGE
- Jb5,VI FÖR JÄRNVÄGSBRO OCH VÄGOMRÅDE MED INSKRÄNKT VÄGRÄTT

**NYTT VÄGOMRÅDE**

- V MED VÄGRÄTT

**NYTT VÄGOMRÅDE MED INSKRÄNKT VÄGRÄTT**

- VI FÖR UNDERHÅLL/RENSNING OCH VATTENAVLEDNING

**TILLFÄLLIG NYTT JÄNDERÄTT I 60 MÅNADER FRÅN DET ATT MARKEN TAGITS I ANSPRÅK**

- T1 FÖR BYGGTRAFIK
- T2 FÖR ETABLERING
- T3 FÖR UPPLÄGGNING AV JORD- OCH BERGMASSOR
- T4 FÖR ANLÄGGNINGSARBETE
- T5 FÖR FÖRDRÖJNINGSDAMM
- T6 FÖR UPPLÄGGNING AV TORV

**VERKSAMHETER/ÅTGÄRDER SOM UNDANTAS FRÅN FÖRBUD ENLIGT MILJÖBALKEN**

FÖRBUDEN SOM AVSER VERKSAMHET ELLER ÅTGÄRD INOM GENERellt BIOTOPSKYDDOMRÅDE (7:11 12 ST. MB) GÄLLER INTE BYGGANDE AV JÄRNVÄG, BESKRIVNING AV PÅVERKAN PÅ BIOTOPSKYDDOBJEKT REDOVISAS I JÄRNVÄGSPLANENS PLANBESKRIVNING.

- AVGRÄNSNING AV OMRÅDE MED UNDANTAG FRÅN GENERELLA BIOTOPSKYDD

FÖRBUDEN MOT ÅTGÄRDER INOM STRANDSKYDDOMRÅDE (7:15 MB) GÄLLER INTE VID BYGGANDE AV ALLMÄN VÄG OCH JÄRNVÄG.

- OMRÅDE SOM BERÖRS AV STRANDSKYDD

SKYLDIGHETEN ATT GÖRA ANMÄLAN FÖR SAMRÅD ENLIGT 12:6 MB GÄLLER INTE FÖR DE VERKSAMHETER OCH ÅTGÄRDER SOM BEHOVS FÖR ATT BYGGA JÄRNVÄG/VÄG OCH SOM FASTSTÄLLS OCH INGÅR I JÄRNVÄGSMARK/VÄGOMRÅDE FÖR ALLMÄN VÄG ELLER OMRÅDE FÖR TILLFÄLLIG NYTT JÄNDERÄTT.

**ÅTGÄRDER SOM UNDANTAS FRÅN KRAV PÅ BYGGLOV**

- MARKERING ELLER AVGRÄNSNING AV OMRÅDE DÄR VISSA ÅTGÄRDER UNDANTAS FRÅN BYGGLOV
- B1 BYGGLOV KRAVS INTE FÖR TRANSFORMATORSTATIONER

**SKYDDÅTGÄRDER OCH FÖRSIKTIGHETSÅTGÄRDER**

- MARKERING ELLER AVGRÄNSNING AV SKYDDÅTGÄRDER OCH FÖRSIKTIGHETSÅTGÄRDER
- SK1 LÅGA SPÄRNÄRA SKÄRMAR HÖJD RÖK + 0,73 M (IRÖK=RÄLSÖVERKANT)
- SK2 BULLERSKYDDSSKÄRMAR PÅ BRO HÖJD RÖK + 1,2 M (IRÖK=RÄLSÖVERKANT)
- SK3 BULLERSKYDDSSKÄRMAR PÅ BRO HÖJD RÖK + 2 M (IRÖK=RÄLSÖVERKANT)
- SK4 BULLERSKYDDSSVALLAR HÖJD RÖK + 3 M (IRÖK=RÄLSÖVERKANT)
- SK5 ERBJUDANDE OM BULLERSKYDDÅTGÄRD I FORM AV LOKALT SKYDD VID UTEPLATS
- SK6 ERBJUDANDE OM BULLERSKYDDÅTGÄRD I FORM AV FASADÅTGÄRDER
- SK7 PASSAGE FÖR SMÅDJUR OCH MEDELSTORA DJUR
- SK8 PASSAGE FÖR MÄNNISKOR OCH MEDELSTORA DJUR
- SK9 PASSAGE FÖR MÄNNISKOR OCH STORA DJUR

**SÄRSKILDA BESLUT SOM TAS I SAMBAND MED JÄRNVÄGSPLAN**

- ✕✕ INDRAGNING AV VÄG FRÅN ALLMÄNT UNDERHÅLL

**BEFINTLIGT**

- BYGGNAD
- VÄGMITT
- NIVÅKURVA MED ANGIVEN HÖJD
- ELLEDNING LUFT
- ELLEDNING MARK

**ÖVRIGA BETECKNINGAR**

- TRAKTGRÄNS
- FASTIGHETSGRÄNS
- 2:1 FASTIGHETSBECKENNING

**FASTIGHETSREDOVISNINGEN ÄR UPPDATERAD 2020-08-19**

ANDR. ÄNDRINGEN AVSER	SKR.	ANDR. DATUM
TYP AV PLAN		
<b>JÄRNVÄGSPLAN</b>		
LEVERANTÖR	AVDELNING	LEVERANS/ÄNDRINGS-PM
<b>wsp</b>	5371	
	UPPDRAGSNUMMER	KONSTRUKTIONSNUMMER
	10246317	
		TEKNIKPRÅDE
		PLANSAMORDNING
		GRÄNSANSLAGSSTATUS 7 SYFTE
		HANDLINGSTYP
		FASTSTÄLLESEHANDLING
		ANLÄGGNINGSTYP
		KILOMETER-METER
		58+800 - 60+600
		BANDEL
		14,4
		RITNINGSNUMMER PROJEKT
		JP04-00-451-0024
		BLAD
		NÄSTA BLAD
		0024
		0025
		ANDR.

SKAPAD AV: E. KARLSSON  
 GRANSKAD AV: E. RIGNELL  
 GODKÄND AV: A.-C. MALMBERG

PLANKARTA

SKALA: 1:5000

FORMAT: A1

RITNINGSNUMMER FÖRVALTNING: 0024

DATUM: 2021-02-15

SKALA: 1:5000

FORMAT: A1

RITNINGSNUMMER FÖRVALTNING: 0024

DATUM: 2021-02-15

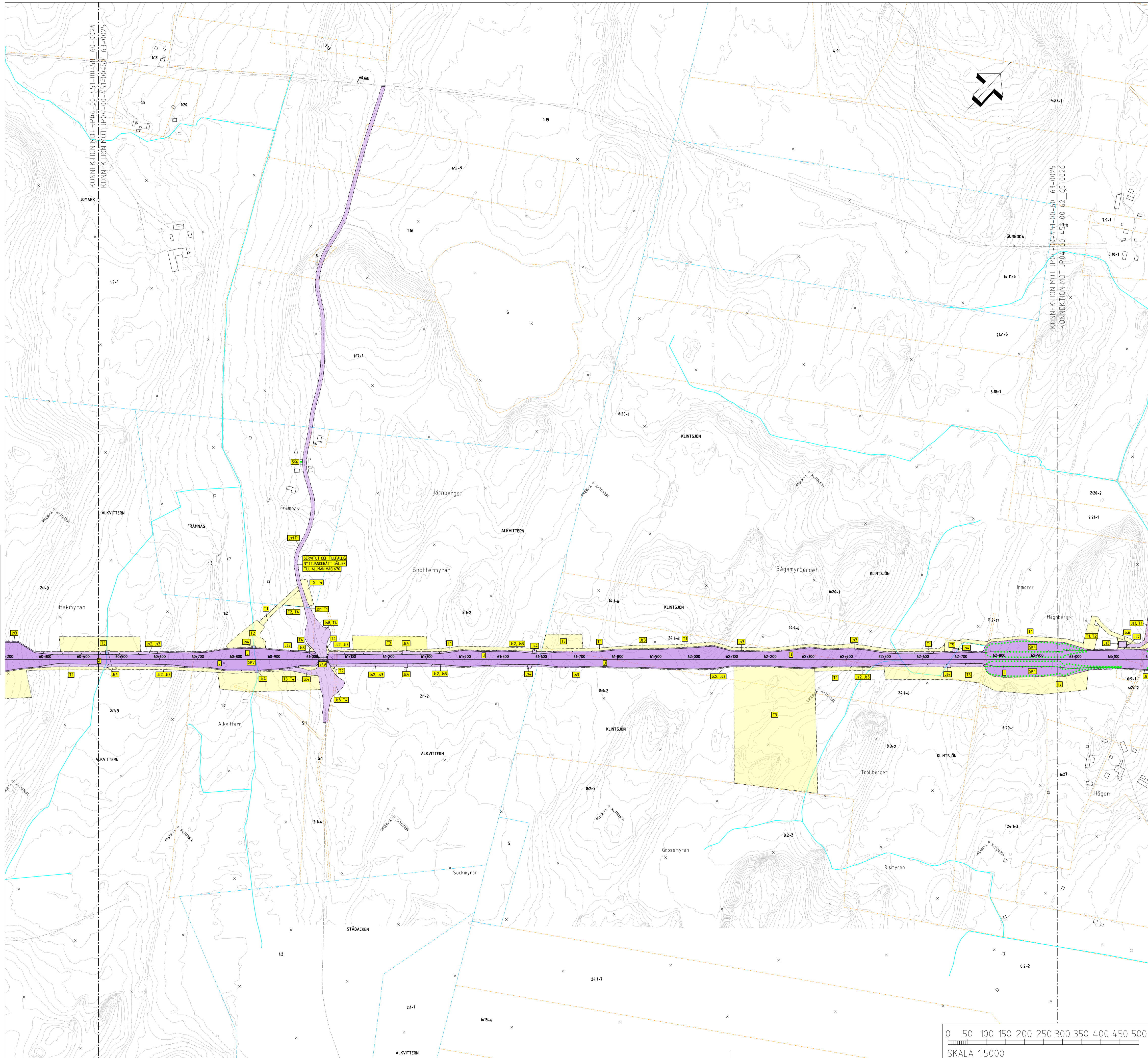
SKALA: 1:5000

FORMAT: A1

RITNINGSNUMMER FÖRVALTNING: 0024

DATUM: 2021-02-15

Denne ritning er Trafikverkets ejendom. Alle copyright beklæggelser og rettigheder tilhører Trafikverket.



**TECKENFÖRKLARING**

**KOORDINATSYSTEM**  
 SYSTEM I PLAN: SWEREF 99 20 15  
 SYSTEM I HÖJD: RH 2000

**NY ANLÄGGNING**  
 0+000 NY JÄRNVÄG, SPÅRMITT, MED LÄNGDMÄTNINGSSTRECK OCH HÖJDSÄTTNING (IRÖK-RÄLSÖVERKANT)  
 +0,0 NY VÄXEL  
 -0,0 NY VÄG/JUSTERAD VÄG, VÄGBANEKANTER MED LÄNGDMÄTNINGSSTRECK OCH HÖJDSÄTTNING  
 0/000 NYTT STÄNGSEL

**MARKANSPRÅK**  
 GRÄNS FÖR JÄRNVÄGSMARK/  
 GRÄNS FÖR VÄGOMRÅDE  
 AVGRÄNSNING MELLAN OLIKA TYPER AV MARKANSPRÅK

**NY JÄRNVÄGSMARK**  
 J MED ÄGANDERÄTT  
 J.VI MED ÄGANDERÄTT OCH NYTT VÄGOMRÅDE MED INSKRÄNKT VÄGRÄTT

**NY JÄRNVÄGSMARK MED SERVICUTSRÄTT**  
 Js1 FÖR SERVICEVÄG  
 Js2 FÖR TRÄDSÄKRING  
 Js3 FÖR UNDERHÅLL AV STÄNGSEL  
 Js4 FÖR UNDERHÅLL/RENSNING OCH VATTENAVLEDNING  
 Js5 FÖR JÄRNVÄGSBRO  
 Js6 FÖR SIR-MAST  
 Js7 FÖR LEDNINGAR  
 Js8 FÖR SLÄNT FÖR PASSAGE  
 Js9 FÖR UNDERHÅLL/RÖJNING AV PASSAGE  
 Js5.VI FÖR JÄRNVÄGSBRO OCH VÄGOMRÅDE MED INSKRÄNKT VÄGRÄTT

**NYTT VÄGOMRÅDE**  
 V MED VÄGRÄTT

**NYTT VÄGOMRÅDE MED INSKRÄNKT VÄGRÄTT**  
 VI FÖR UNDERHÅLL/RENSNING OCH VATTENAVLEDNING

TILLFÄLLIG NYTTJÄNDERÄTT I 60 MÅNADER FRÅN DET ATT MARKEN TAGITS I ANSPRÅK

T1 FÖR BYGGTRAFIK  
 T2 FÖR ETABLERING  
 T3 FÖR UPPLÄGGNING AV JORD- OCH BERGMASSOR  
 T4 FÖR ANLÄGGNINGSARBETE  
 T5 FÖR FÖRDRÖJNINGSDAMM  
 T6 FÖR UPPLÄGGNING AV TORV

**VERKSAMHETER/ÅTGÄRDER SOM UNDANTAS FRÅN FÖRBUD ENLIGT MLJÖBALKEN**  
 FÖRBUDEN SOM AVSER VERKSAMHETER ELLER ÅTGÄRD INOM GENERELLT BIOTOPSKYDDSMRÅDE (7:11 12 ST. MB) GÄLLER INTE BYGGANDE AV JÄRNVÄG.  
 BESKRIVNING AV PÅVERKAN PÅ BIOTOPSKYDDSOBJEKT REDOVISAS I JÄRNVÄGSPLANENS PLANBESKRIVNING.

• AVGRÄNSNING AV OMRÅDE MED UNDANTAG FRÅN GENERELLA BIOTOPSKYDD

FÖRBUDEN MOT ÅTGÄRDER INOM STRANDSKYDDSMRÅDE (7:15 MB) GÄLLER INTE VID BYGGANDE AV ALLMÄN VÄG OCH JÄRNVÄG.

OMRÅDE SOM BERÖRS AV STRANDSKYDD

SKYLDIGHETEN ATT GÖRA ANMÄLAN FÖR SAMRÅD ENLIGT 12:6 MB GÄLLER INTE FÖR DE VERKSAMHETER OCH ÅTGÄRDER SOM BEHOVS FÖR ATT BYGGA JÄRNVÄG/VÄG OCH SOM FASTSTÄLLS OCH INGÅR I JÄRNVÄGSMARK/VÄGOMRÅDE FÖR ALLMÄN VÄG ELLER OMRÅDE FÖR TILLFÄLLIG NYTTJÄNDERÄTT.

**ÅTGÄRDER SOM UNDANTAS FRÅN KRAV PÅ BYGGLOV**  
 MARKERING ELLER AVGRÄNSNING AV OMRÅDE DAR VISSA ÅTGÄRDER UNDANTAS FRÅN BYGGLOV

•••••

**BYGGLOV KRAVS INTE FÖR TRANSFORMATORSTATIONER**  
 B1

**SKYDDÅTGÄRDER OCH FÖRSIKTIGHETSMÅTT**  
 MARKERING ELLER AVGRÄNSNING AV SKYDDÅTGÄRDER OCH FÖRSIKTIGHETSMÅTT

SK1 LÅGA SPÅRNÄRA SKÄRMAR HÖJD RÖK + 0,73 M (IRÖK-RÄLSÖVERKANT)  
 SK2 BULLERSKYDDSSKÄRMAR PÅ BRO HÖJD RÖK + 1,2 M (IRÖK-RÄLSÖVERKANT)  
 SK3 BULLERSKYDDSSKÄRMAR PÅ BRO HÖJD RÖK + 2 M (IRÖK-RÄLSÖVERKANT)  
 SK4 BULLERSKYDDSSVALLAR HÖJD RÖK + 3 M (IRÖK-RÄLSÖVERKANT)  
 SK5 ERBJUDANDE OM BULLERSKYDDÅTGÄRD I FORM AV LOKALT SKYDD VID UTEPLÅTS  
 SK6 ERBJUDANDE OM BULLERSKYDDÅTGÄRD I FORM AV FASADÅTGÄRDER  
 SK7 PASSAGE FÖR SMÅ DJUR OCH MEDELSTORA DJUR  
 SK8 PASSAGE FÖR MÄNNISKOR OCH MEDELSTORA DJUR  
 SK9 PASSAGE FÖR MÄNNISKOR OCH STÖRA DJUR

**SÄRSKILDA BESLUT SOM TAS I SAMBAND MED JÄRNVÄGSPLAN**  
 X X INDRAGNING AV VÄG FRÅN ALLMÄNT UNDERHÅLL

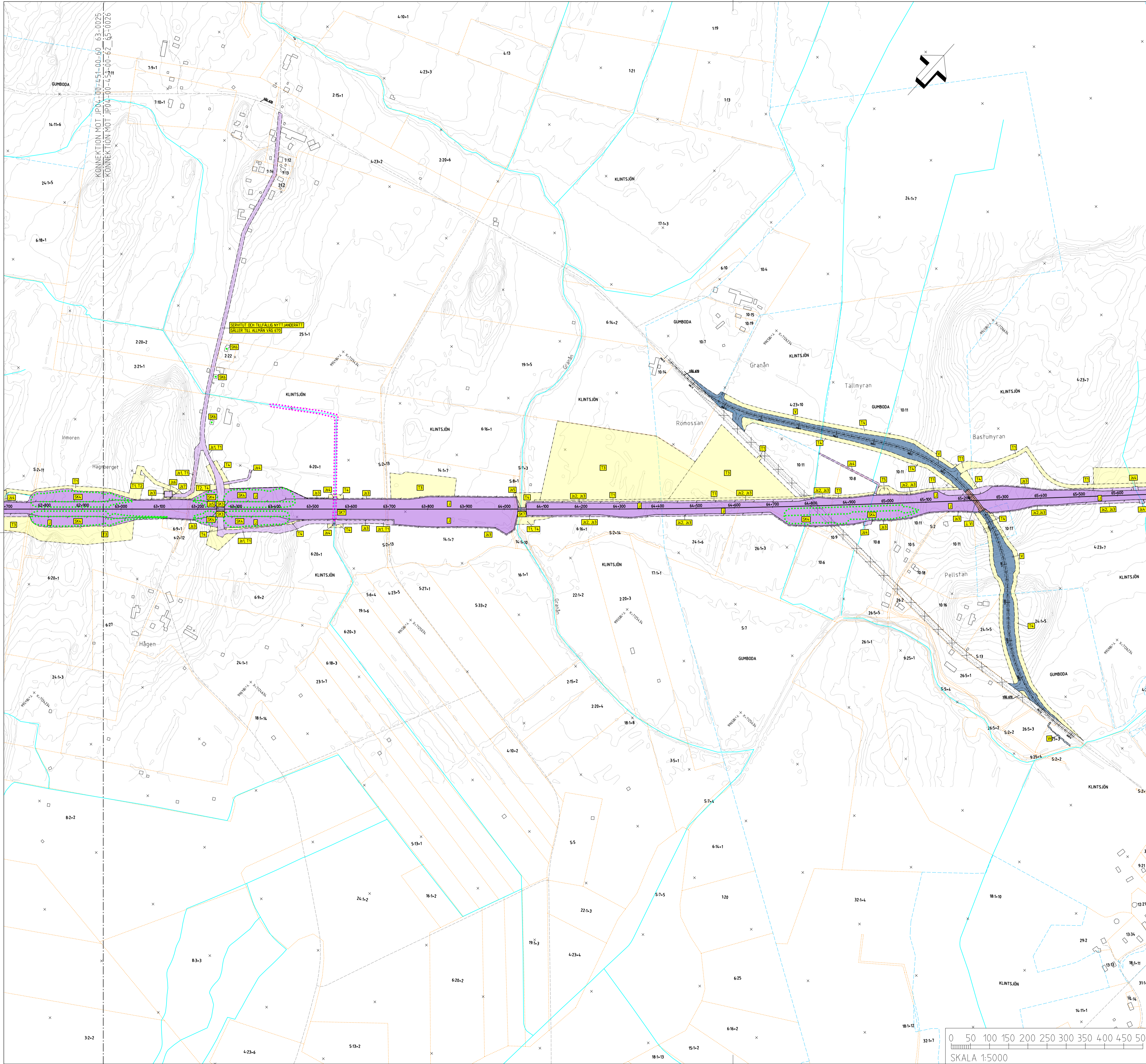
**BEFINTLIGT**  
 BYGGNAD  
 VÄGMITT  
 20 NIVÅKURVA MED ANGIVEN HÖJD  
 ELLEDNING LUFT  
 ELLEDNING MARK

**ÖVRIGA BETECKNINGAR**  
 TRAKTGRÄNS  
 FASTIGHETSGRÄNS  
 2:1 FASTIGHETSBETECKNING

**FASTIGHETSREDOVISNINGEN ÄR UPPTADERAD 2020-08-19**

ANDR. ÄNDRINGEN AVSER	SKH	ANDR. DATUM
TYP AV PLAN	<b>JÄRNVÄGSPLAN</b>	
LEVERANTÖR	TEKNISKA 5371 UPPDRAGSNUMMER 10246317	LEVERANS/ÄNDRINGS-PM KONSTRUKTIONSNUMMER
<b>wsp</b>		TEKNISKA PLANSAMORDNING GRÄNSNINGSTATUS / SYFTE
<b>TRAFIKVERKET</b>	<b>NORRBOTNIABANAN</b>	
SKAPAD AV E. KARLSSON	GRANSKAD AV E. RIGNELL	GRYSSJÖN - YTTERBYN JP04, ROBERTSFORS - YTTERBYN
GRÄNSKAD AV A-C MALMBERG	DATUM 2021-02-15	PLANKARTA
	SKALA 1:5000	FÖRVALT A1
		GRUPP RITINGSGRUPP FÖRVALTNING
		SKALA 1:5000
		BLAD 0025
		ANDR. 0026

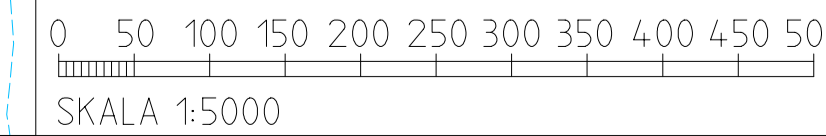
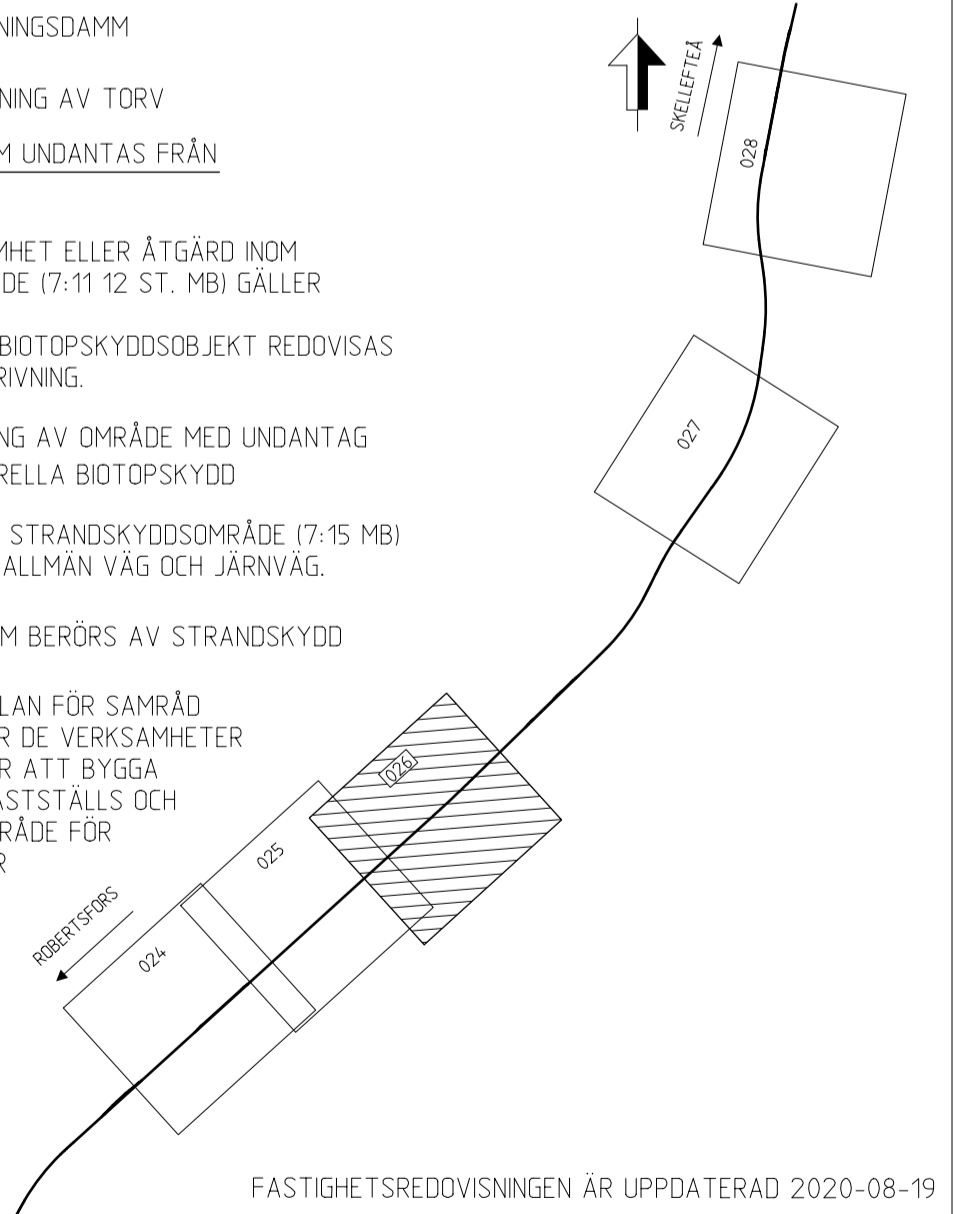
0 50 100 150 200 250 300 350 400 450 500  
 SKALA 1:5000



**TECKENFÖRKLARING**

- KOORDINATSYSTEM**  
 SYSTEM I PLAN: SWEREF 99 20 15  
 SYSTEM I HÖJD: RH 2000
- NY ANLÄGGNING**
- 0-000 / +0.0: NY JÄRNVÄG, SPÅRMITT, MED LÅNGMÄTNINGSSTRECK OCH HÖJDSÄTTNING (RÖK=RÄLSÖVERKANT)
  - NY VÄXEL
  - NY VÄG/JUSTERAD VÄG, VÄGBANKEKANTER MED LÅNGMÄTNINGSSTRECK OCH HÖJDSÄTTNING
  - NYTT STÅNGSEL
  - NY JÄRNVÄGSBRÖ /VÄGBRÖ
- MARKANSPRÅK**
- GRÄNS FÖR JÄRNVÄGSMARK/ GRÄNS FÖR VÄGOMRÅDE
  - AVGRÄNSNING MELLAN OLIKA TYPER AV MARKANSPRÅK
- NY JÄRNVÄGSMARK**
- J: MED ÄGANDERÄTT
  - J.VI: MED ÄGANDERÄTT OCH NYTT VÄGOMRÅDE MED INSKRÄNKT VÄGRÄTT
- NY JÄRNVÄGSMARK MED SERVITUTSRÄTT**
- Js1: FÖR SERVICEVÄG
  - Js2: FÖR TRÄDSÄKRING
  - Js3: FÖR UNDERHÅLL AV STÅNGSEL
  - Js4: FÖR UNDERHÅLL/RENSNING OCH VATTENAVLEDNING
  - Js5: FÖR JÄRNVÄGSBRÖ
  - Js6: FÖR SIR-MAST
  - Js7: FÖR LEDNINGAR
  - Js8: FÖR SLÄNT FÖR PASSAGE
  - Js9: FÖR UNDERHÅLL/ROJNING AV PASSAGE
  - Js.VI: FÖR JÄRNVÄGSBRÖ OCH VÄGOMRÅDE MED INSKRÄNKT VÄGRÄTT
- NYTT VÄGOMRÅDE**
- V: MED VÄGRÄTT
- NYTT VÄGOMRÅDE MED INSKRÄNKT VÄGRÄTT**
- VI: FÖR UNDERHÅLL/RENSNING OCH VATTENAVLEDNING
- TILLFÄLLIG NYTTJÄNDERÄTT I 60 MÅNADER FRÅN DET ATT MARKEN TAGITS I ANSPRÅK**
- T1: FÖR BYGGTRAFIK
  - T2: FÖR ETABLERING
  - T3: FÖR UPPLÄGGNING AV JORD- OCH BERGMASSOR
  - T4: FÖR ANLÄGGNINGSARBETE
  - T5: FÖR FÖRDRÖJNINGSDAMM
  - T6: FÖR UPPLÄGGNING AV TORV
- VERKSAMHETER/ÅTGÄRDER SOM UNDTANTAS FRÅN FÖRBUD ENLIGT MILJÖBALKEN**
- FÖRBUDEN SOM AVSER VERKSAMHET ELLER ÅTGÄRD INOM GENERellt BIOTOPSKYDDOMRÅDE (17:11 12 ST. MB) GÄLLER INTE BYGGANDE AV JÄRNVÄG, BESKRIVNING AV PÅVERKAN PÅ BIOTOPSKYDDOBJEKT REDOVISAS I JÄRNVÄGSPLANENS PLANBESKRIVNING.
  - AVGRÄNSNING AV OMRADE MED UNDTAG FRÅN GENERELLA BIOTOPSKYDD
  - FÖRBUDEN MOT ÅTGÄRDER INOM STRANDSKYDDOMRÅDE (17:15 MB) GÄLLER INTE VID BYGGANDE AV ALLMÄN VÄG OCH JÄRNVÄG.
  - OMRÅDE SOM BERÖRS AV STRANDSKYDD
- SKYLDIGHETEN ATT GÖRA ANMÄLAN FÖR SAMRÅD ENLIGT 12:6 MB GÄLLER INTE FÖR DE VERKSAMHETER OCH ÅTGÄRDER SOM BEHOVS FÖR ATT BYGGA JÄRNVÄG/VÄGEN OCH SOM FASTSTÄLLS OCH INGÅR I JÄRNVÄGSMARK/VÄGOMRÅDE FÖR ALLMÄN VÄG ELLER OMRADE FÖR TILLFÄLLIG NYTTJÄNDERÄTT.**
- ÅTGÄRDER SOM UNDTANTAS FRÅN KRAV PÅ BYGGLOV**
- MARKERING ELLER AVGRÄNSNING AV OMRADE DÄR VISSA ÅTGÄRDER UNDTANTAS FRÅN BYGGLOV
  - BYGGLOV KRAVS INTE FÖR TRANSFORMATORSTATIONER
- SKYDDÅTGÄRDER OCH FÖRSIKTIGHETSMÅTT**
- MARKERING ELLER AVGRÄNSNING AV SKYDDÅTGÄRDER OCH FÖRSIKTIGHETSMÅTT
  - SK1: LÅGA SPÅRNÄRA SKÄRMAR HOJD RÖK + 0.73 M (RÖK=RÄLSÖVERKANT)
  - SK2: BULLERSKYDDSSKÄRMAR PÅ BRÖ HOJD RÖK + 1.2 M (RÖK=RÄLSÖVERKANT)
  - SK3: BULLERSKYDDSSKÄRMAR PÅ BRÖ HOJD RÖK + 2 M (RÖK=RÄLSÖVERKANT)
  - SK4: BULLERSKYDDSSVALLAR HOJD RÖK + 3 M (RÖK=RÄLSÖVERKANT)
  - SK5: ERBJUDANDE OM BULLERSKYDDÅTGÄRD I FORM AV LOKALT SKYDD VID UTEPLATS
  - SK6: ERBJUDANDE OM BULLERSKYDDÅTGÄRD I FORM AV FASADÅTGÄRDER
  - SK7: PASSAGE FÖR SMÅDJUR OCH MEDELSTORA DJUR
  - SK8: PASSAGE FÖR MÄNNISKOR OCH MEDELSTORA DJUR
  - SK9: PASSAGE FÖR MÄNNISKOR OCH STORA DJUR
- SÄRSKILDA BESLUT SOM TAS I SAMBAND MED JÄRNVÄGSPLAN**
- INDRAGNING AV VÄG FRÅN ALLMÄNT UNDERHÅLL
- BEFINTLIGT**
- BYGGNAD
  - VÄGMITT
  - NIVÅKURVA MED ANGIVEN HÖJD
  - ELLEDNING LUFT
  - ELLEDNING MARK
- ÖVRIGA BETECKNINGAR**
- TRAKTGRÄNS
  - FASTIGHETSGRÄNS
  - 2:1 FASTIGHETSBECKENING

Detta ritning är Trafikverkets egendom. Allt obehörigt begagnande av ritningen beivras enligt lag. TRAFIKVERKET



ANDR. ÄNDRINGEN AVSER	SIGN.		ANDR. DATUM
TYP AV PLAN	JÄRNVÄGSPLAN		
LEVERANTÖR	AVDELNING	LEVERANS/ÄNDRINGS-PM	TEKNIKOMRÅDE
<b>wsp</b>	5371		PLANSAMORNING
	UPPDRAGSNUMMER	KONSTRUKTIONSDOKUMENT	GRÄNSSTATUS / SYFTE
	10246317		
<b>TRAFIKVERKET</b>	HÄNDELSESTYP	ANLÄGGNINGSTYP	KLONTERMETER
	NORRBOTNIABANAN	FASTSTÄLLESEHANDLING	62+700 - 65+700
	GRYSSJÖN - YTTERBYN	ANLÄGGNINGSTYP	BANDEL 14.4
	JP04, ROBERTSFORS - YTTERBYN	KLONTERMETER	
		ANLÄGGNINGSTYP	
SKAPAD AV	GRANSKAD AV	DATUM	FORMAT
E. KARLSSON	E. RIGNELL	2021-02-15	A1
GODKÄND AV	RIKSDAG	SKALA	BITINGSNUMMER FÖRVALTNING
A.-C. MALMBERG	0026	1:5000	0027