

TECKENFÖRKLARING

KOORDINATSYSTEM
SYSTEM I PLAN: SWREF 99 20 15
SYSTEM I HÖJD: RH 2000

NY ANLÄGGNING
0/000 NY JÄRNVÄG, SPÄRMITT, MED LÄNGDMÄTNINGSSTRECK OCH HÖJDSÄTTNING (RÖK-RÄLSÖVERKANT)
+0,0 NY VÄXEL
-0,0 NY VÄG/JUSTERAD VÄG, VÄGBANEKANTER MED LÄNGDMÄTNINGSSTRECK OCH HÖJDSÄTTNING
0/000 NYTT STÄNGSEL

NY JÄRNVÄGSBRÖ /VÄGBRÖ
MARKANSPRÅK
GRÄNS FÖR JÄRNVÄGSMARK/
GRÄNS FÖR VÄGOMRÅDE
AVGRÄNSNING MELLAN OLIKA TYPER AV MARKANSPRÅK

NY JÄRNVÄGSMARK
J MED ÄGANDERÄTT
JVI MED ÄGANDERÄTT OCH NYTT VÄGOMRÅDE MED INSKRÄNKT VÄGRÄTT

NY JÄRNVÄGSMARK MED SERVITUTSRÄTT
Js1 FÖR SERVICEVÄG
Js2 FÖR TRÄDSÄKRING
Js3 FÖR UNDERHÅLL AV STÄNGSEL
Js4 FÖR UNDERHÅLL/RENSNING OCH VATTENAVLEDNING
Js5 FÖR JÄRNVÄGSBRÖ
Js6 FÖR SIR-MAST
Js7 FÖR LEDNINGAR
Js8 FÖR SLÄNT FÖR PASSAGE
Js9 FÖR UNDERHÅLL/RÖJNING AV PASSAGE
Js5,VI FÖR JÄRNVÄGSBRÖ OCH VÄGOMRÅDE MED INSKRÄNKT VÄGRÄTT

NYTT VÄGOMRÅDE
V MED VÄGRÄTT
NYTT VÄGOMRÅDE MED INSKRÄNKT VÄGRÄTT
VI FÖR UNDERHÅLL/RENSNING OCH VATTENAVLEDNING

TILLFÄLLIG NYTTJANDERÄTT I 60 MÅNADER FRÅN DET ATT MARKEN TAGITS I ANSPRÅK
T1 FÖR BYGGTRAFIK
T2 FÖR ETABLERING
T3 FÖR UPPLÄGGNING AV JORD- OCH BERGMASSOR
T4 FÖR ANLÄGGNINGSARBETE
T5 FÖR FÖRDRÖJNINGSDAMM
T6 FÖR UPPLÄGGNING AV TORV

VERKSAMHETER/ÄTGÄRDER SOM UNDANTAS FRÅN FÖRBUD ENLIGT MILJÖBALKEN
FÖRBUDEN SOM AVSER VERKSAMHET ELLER ÄTGÄRD INOM GENERELLT BIOTOPSKYDDSOMRÅDE (7:11 12 ST. MB) GÄLLER INTE BYGGANDE AV JÄRNVÄG. BESKRIVNING AV PÅVERKAN PÅ BIOTOPSKYDDSOBJEKT REDOVISAS I JÄRNVÄGSPLANENS PLANBESKRIVNING.

AVGRÄNSNING AV OMRÅDE MED UNDANTAG FRÅN GENERELLA BIOTOPSKYDD
FÖRBUDEN MOT ÄTGÄRDER INOM STRANDSKYDDSOMRÅDE (7:15 MB) GÄLLER INTE VID BYGGANDE AV ALLMÄN VÄG OCH JÄRNVÄG.
OMRÅDE SOM BERÖRS AV STRANDSKYDD

SKYLDIGHETEN ATT GÖRA ANMÄLAN FÖR SAMRÅD ENLIGT 12:6 MB GÄLLER INTE FÖR DE VERKSAMHETER OCH ÄTGÄRDER SOM BEHOVS FÖR ATT BYGGA JÄRNVÄGEN/VÄGEN OCH SOM FASTSTÄLLS OCH INGÅR I JÄRNVÄGSMARK/VÄGOMRÅDE FÖR ALLMÄN VÄG ELLER OMRÅDE FÖR TILLFÄLLIG NYTTJANDERÄTT.

ÄTGÄRDER SOM UNDANTAS FRÅN KRAV PÅ BYGGLOV
MARKERING ELLER AVGRÄNSNING AV OMRÅDE DÄR VISSA ÄTGÄRDER UNDANTAS FRÅN BYGGLOV
B1 BYGGLOV KRÄVS INTE FÖR TRANSFORMATORSTATIONER

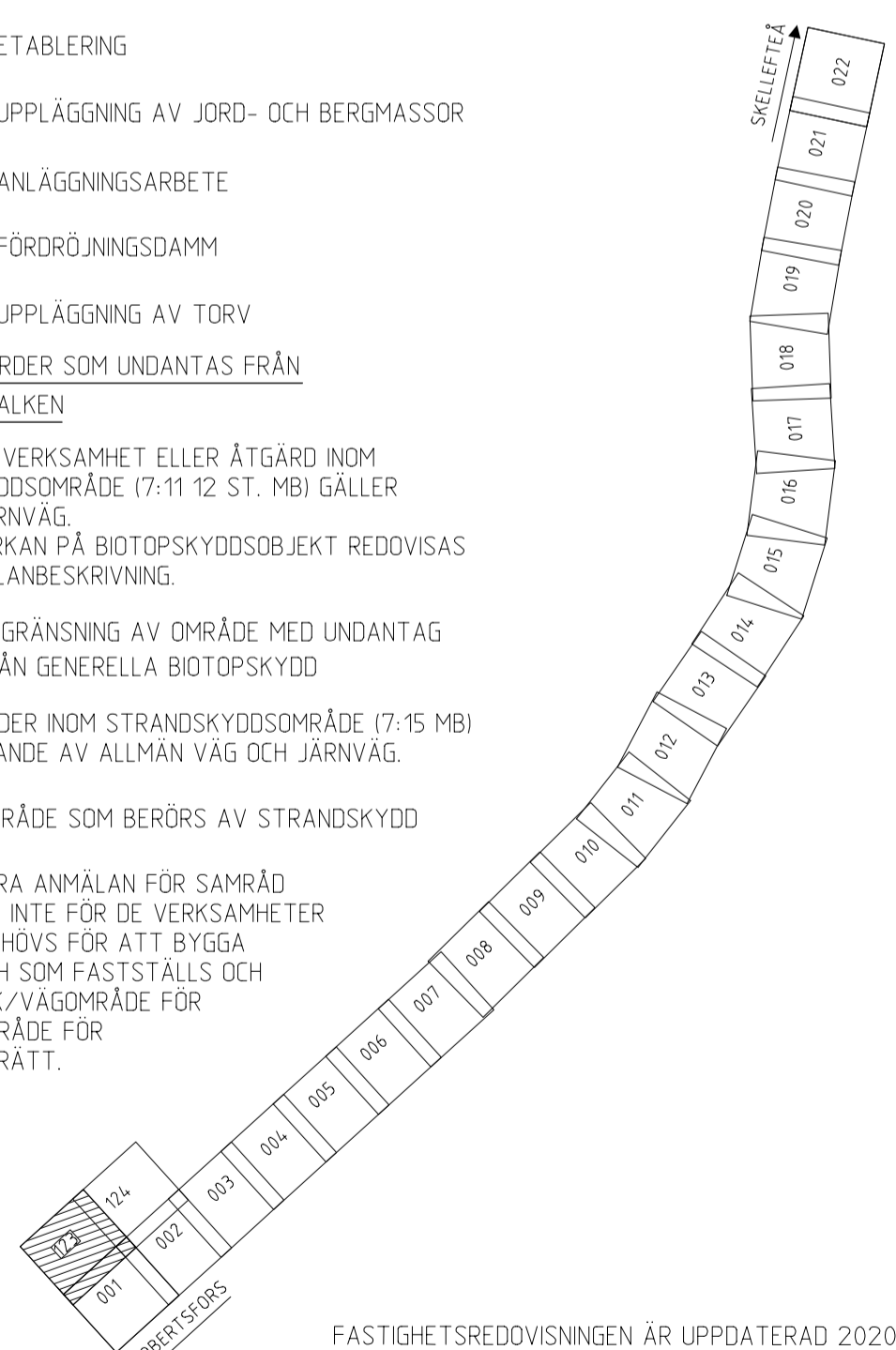
SKYDDSAÄTGÄRDER OCH FÖRSIKTIGHETSÅTT
MARKERING ELLER AVGRÄNSNING AV SKYDDSAÄTGÄRDER OCH FÖRSIKTIGHETSÅTT

SK1 LÅGA SPÄRNÄRA SKÄRMAR HÖJD RÖK + 0,73 M (RÖK-RÄLSÖVERKANT)
SK2 BULLERSKYDDSSKÄRMAR PÅ BRÖ HÖJD RÖK + 1,2 M (RÖK-RÄLSÖVERKANT)
SK3 BULLERSKYDDSSKÄRMAR PÅ BRÖ HÖJD RÖK + 2 M (RÖK-RÄLSÖVERKANT)
SK4 BULLERSKYDDSSVALLAR HÖJD RÖK + 3 M (RÖK-RÄLSÖVERKANT)
SK5 ERBJUDANDE OM BULLERSKYDDSAÄTGÄRD I FORM AV LOKALT SKYDD VID UTEPLATS
SK6 ERBJUDANDE OM BULLERSKYDDSAÄTGÄRD I FORM AV FASADAÄTGÄRDER
SK7 PASSAGE FÖR SMÅDJUR OCH MEDELSTORA DJUR
SK8 PASSAGE FÖR MÄNNISKOR OCH MEDELSTORA DJUR
SK9 PASSAGE FÖR MÄNNISKOR OCH STORA DJUR

SÄRSKILDA BESLUT SOM TAS I SAMBAND MED JÄRNVÄGSPLAN
X X INDRAGNING AV VÄG FRÅN ALLMÄNT UNDERHÅLL

BEFINTLIGT
BYGGNAD
VÄGMITT
20 NIVÅKURVA MED ANGIVEN HÖJD
ELLEDNING LUFT
ELLEDNING MARK

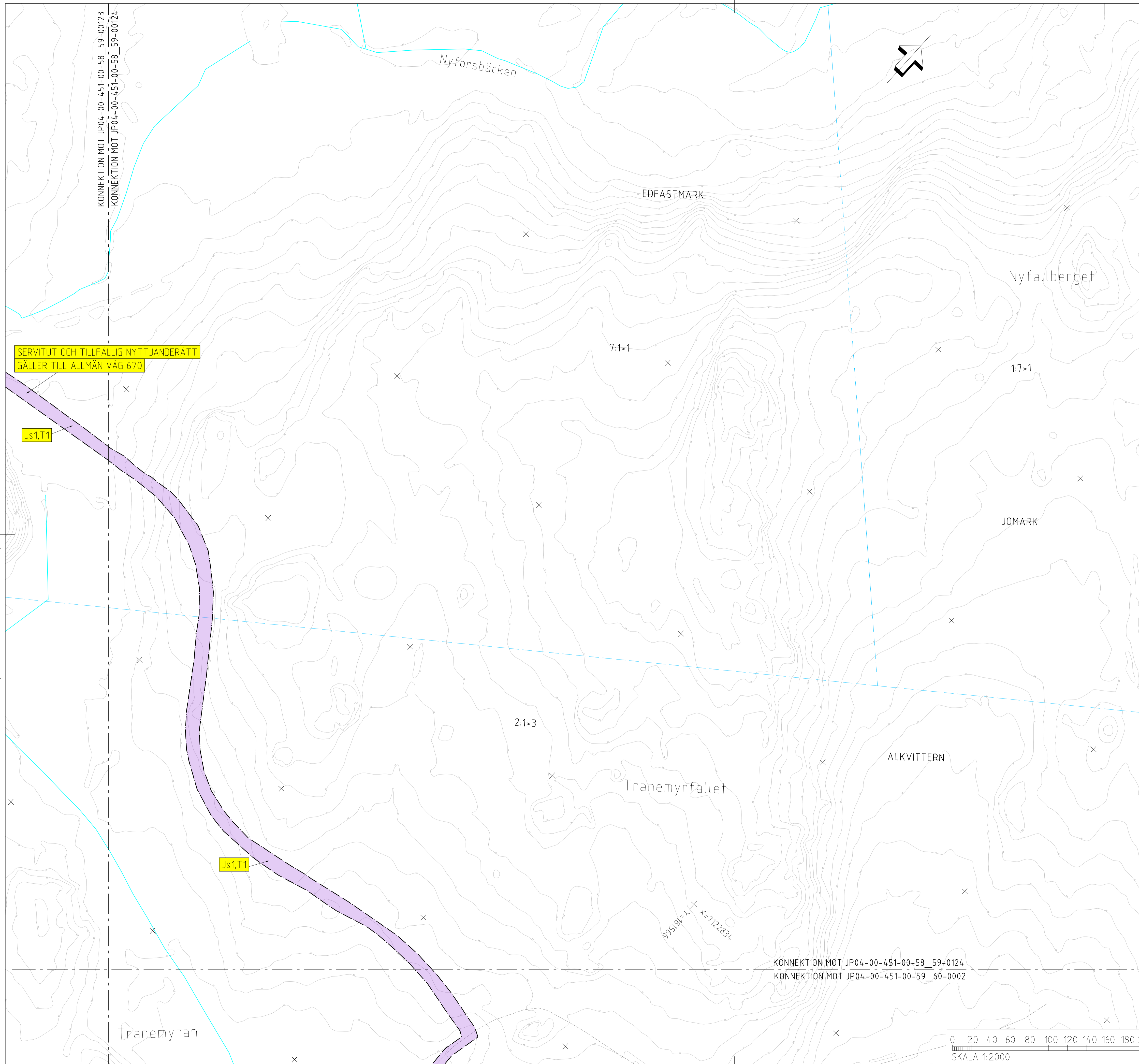
ÖVRIGA BETECKNINGAR
TRAKTGRÄNS
FASTIGHETSGRÄNS
2:1 FASTIGHETSBETECKNING



FASTIGHETSREDOVISNINGEN ÄR UPPDATERAD 2020-08-19

ÄNDR. ÄNDRINGEN AVSER		SIGN.		ÄNDR. DATUM	
JÄRNVÄGSPLAN					
LEVERANTÖR	AVDELNING	LEVERANS/ÄNDRINGS-PH	TEKNIKOMRÅDE	PLANSAMORDNING	
wsp	5371			PLANSAMORDNING	
	UPPDRAGSNUMMER	KONSTRUKTIONSNUMMER	GRÄNSSTATUS / SYFTE		
	10246317				
HANDLINGSTYP		ANLÄGGNINGSTYP			
FASTSTÄLLESEHANDLING					
KILÖMETER		KILÖMETER		BRÄNSL	
58,0 - 59,0		58,0 - 59,0		14,4	
RITINGSNUMMER PROJEKT		RITINGSNUMMER FÖRVALTNING		ÄNDR.	
JP04-00-451-0123		0123		0124	
BLAD		INTEA BLAD			
0123		0124			

Den här ritning är Trafikverkets egendom. Allt obehörigt deltagande är strängt förbjudet enligt lag. TRAFIKVERKET



TECKENFÖRKLARING

KOORDINATSYSTEM
SYSTEM I PLAN: SWEREF 99 20 15
SYSTEM I HÖJD: RH 2000

NY ANLÄGGNING
0+000 NY JÄRNVÄG, SPÄRMITT, MED LÄNGDMÄTNINGSSTRECK OCH HÖJDSÄTTNING (IRÖK=RÄLSÖVERKANT)
+0,0 NY VÄXEL
-0,0 NY VÄG/JUSTERAD VÄG, VÄGBANER OCH LÄNGDMÄTNINGSSTRECK OCH HÖJDSÄTTNING
0/000 NYTT STANGSEL

NY JÄRNVÄGSBRÖ /VÄGBRÖ
NY JÄRNVÄGSBRÖ /VÄGBRÖ
MARKANSPRÅK
GRÄNS FÖR JÄRNVÄGSBRÖ /GRÄNS FÖR VÄGOMRÅDE
AVGRÄNSNING MELLAN OLIKA TYPER AV MARKANSPRÅK

NY JÄRNVÄGSBRÖ
J MED ÄGANDERÄTT
J.VI MED ÄGANDERÄTT OCH NYTT VÄGOMRÅDE MED INSKRÄNKT VÄGRÄTT

NY JÄRNVÄGSBRÖ MED SERVITUTSRÄTT
Js1 FÖR SERVICEVÄG
Js2 FÖR TRÄDSÄKRING
Js3 FÖR UNDERHÅLL AV STANGSEL
Js4 FÖR UNDERHÅLL/RENSNING OCH VATTENAVLEDNING
Js5 FÖR JÄRNVÄGSBRÖ
Js6 FÖR SIR-MAST
Js7 FÖR LEDNINGAR
Js8 FÖR SLÄNT FÖR PASSAGE
Js9 FÖR UNDERHÅLL/RÖJNING AV PASSAGE
Js5.VI FÖR JÄRNVÄGSBRÖ OCH VÄGOMRÅDE MED INSKRÄNKT VÄGRÄTT

NYTT VÄGOMRÅDE
V MED VÄGRÄTT
VI FÖR UNDERHÅLL/RENSNING OCH VATTENAVLEDNING

TILLFÄLLIG NYTT JÄNDERÄTT I 60 MÅNADER FRÅN DET ATT MARKEN TAGITS I ANSPRÅK
T1 FÖR BYGGTRAFIK
T2 FÖR ETABLERING
T3 FÖR UPPLÄGGNING AV JORD- OCH BERGMASSOR
T4 FÖR ANLÄGGNINGSARBETE
T5 FÖR FÖRDRÖJNINGSDAMM
T6 FÖR UPPLÄGGNING AV TORV

VERKSAMHETER/ÅTGÄRDER SOM UNDANTAS FRÅN FÖRBUD ENLIGT MILJÖBALKEN
FÖRBUDEN SOM AVSER VERKSAMHETER ELLER ÅTGÄRD INOM GENERELLT BIOTOPSKYDDOMRÅDE (7:11 12 ST. MB) GÄLLER INTE BYGGANDE AV JÄRNVÄG, BESKRIVNING AV PÅVERKAN PÅ BIOTOPSKYDDOBJEKT REDOVISAS I JÄRNVÄGSPLANENS PLANBESKRIVNING.

AVGRÄNSNING AV OMRÅDE MED UNDANTAG FRÅN GENERELLA BIOTOPSKYDD
FÖRBUDEN MOT ÅTGÄRDER INOM STRANDSKYDDOMRÅDE (7:15 MB) GÄLLER INTE VID BYGGANDE AV ALLMÄN VÄG OCH JÄRNVÄG.
OMRÅDE SOM BERÖRS AV STRANDSKYDD

SKYLDIGHETEN ATT GÖRA ANMÄLAN FÖR SAMRÅD ENLIGT 12:6 MB GÄLLER INTE FÖR DE VERKSAMHETER OCH ÅTGÄRDER SOM BEHOVS FÖR ATT BYGGA JÄRNVÄG/VÄGEN OCH SOM FASTSTÄLLS OCH INGÅR I JÄRNVÄGSBRÖ/VÄGOMRÅDE FÖR ALLMÄN VÄG ELLER OMRÅDE FÖR TILLFÄLLIG NYTT JÄNDERÄTT.

ÅTGÄRDER SOM UNDANTAS FRÅN KRAV PÅ BYGGLOV
MARKERING ELLER AVGRÄNSNING AV OMRÅDE DÄR VISSA ÅTGÄRDER UNDANTAS FRÅN BYGGLOV
B1 BYGGLOV KRÄVS INTE FÖR TRANSFORMATORSTATIONER

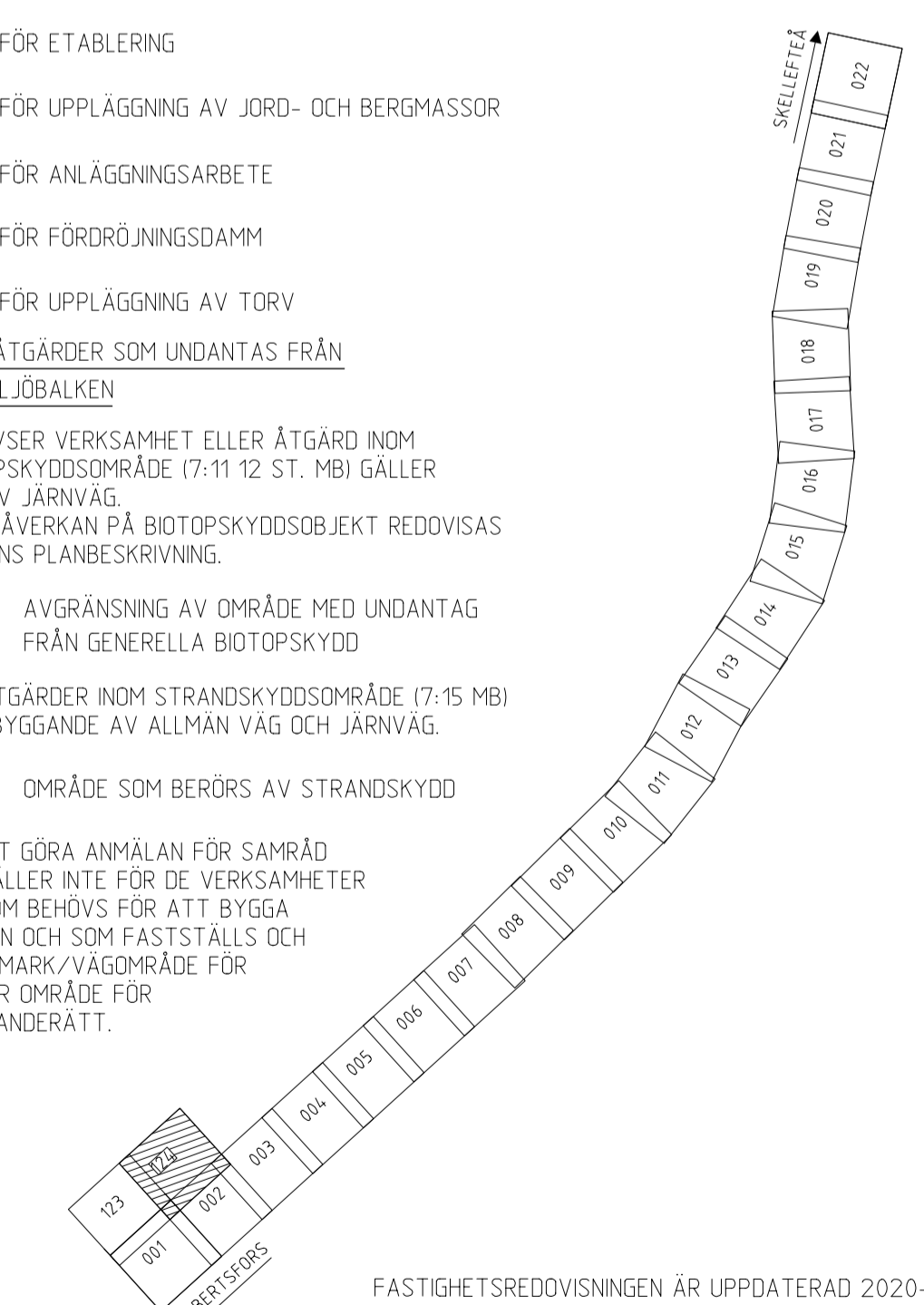
SKYDDÅTGÄRDER OCH FÖRSIKTIGHETSMÅTT
MARKERING ELLER AVGRÄNSNING AV SKYDDÅTGÄRDER OCH FÖRSIKTIGHETSMÅTT

SK1 LÅGA SPÄRNÄRA SKÄRMAR HÖJD RÖK + 0,73 M (RÖK=RÄLSÖVERKANT)
SK2 BULLERSKYDDSSKÄRMAR PÅ BRÖ HÖJD RÖK + 1,2 M (RÖK=RÄLSÖVERKANT)
SK3 BULLERSKYDDSSKÄRMAR PÅ BRÖ HÖJD RÖK + 2 M (RÖK=RÄLSÖVERKANT)
SK4 BULLERSKYDDSSVALLAR HÖJD RÖK + 3 M (RÖK=RÄLSÖVERKANT)
SK5 ERBJUDANDE OM BULLERSKYDDÅTGÄRD I FORM AV LOKALT SKYDD VID UTEPLÅTS
SK6 ERBJUDANDE OM BULLERSKYDDÅTGÄRD I FORM AV FASADÅTGÄRDER
SK7 PASSAGE FÖR SMÅDJUR OCH MEDELSTORA DJUR
SK8 PASSAGE FÖR MÄNNISKOR OCH MEDELSTORA DJUR
SK9 PASSAGE FÖR MÄNNISKOR OCH STORA DJUR

SÄRSKILDA BESLUT SOM TAS I SAMBAND MED JÄRNVÄGSPLAN
INDRAGNING AV VÄG FRÅN ALLMÄN UNDERHÅLL

BEFINTLIGT
BYGGNAD
VÄGMITT
NIVÅKURVA MED ANGIVEN HÖJD
ELLEDNING LUFT
ELLEDNING MARK

ÖVRIGA BETECKNINGAR
TRAKTGRÄNS
FASTIGHETSGRÄNS
FASTIGHETSBECKENING



ANDR. ÄNDRINGEN AVSER	TYP AV PLAN	LEVERANTÖR	AVDELNING	LEVERANS/ÄNDRINGS-PM	TEKNISKA PLANAMORNING
		wsp	5371		GRÄNSSTATUS / SYFTE
			UPPDRAGSNUMMER	PROJEKTNUMMER	HANDLINGS-FASTSTÄLLESHANDLING
			10246317		ANLÄGGNINGSTYP
					KILOMETERMETR
					58+0 - 59+0
					BAND 14.4
					RIKTSKOPPELPROJEKT
					JP04-00-451-0124
					BLAD
					0124
					NÄSTA BLAD