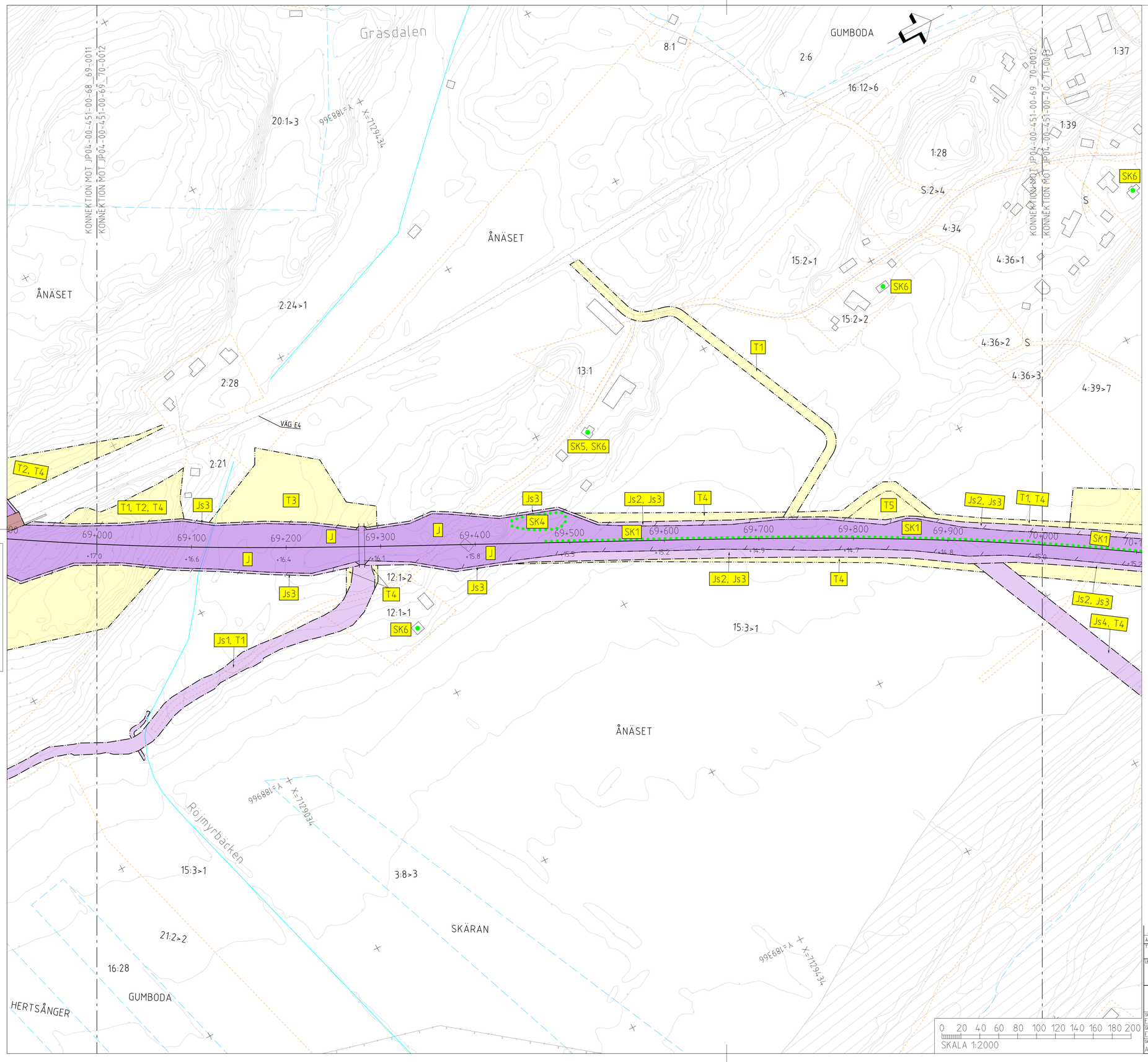

Denna ritning är Trafikverkets egendom. All obehörig besittande av ritningen bevras enligt lag.
TRAFIKVERKET

TECKENFÖRKLARING

KOORDINATSYSTEM

SYSTEM I PLAN: SWEREF 99 20 15
SYSTEM I HÖJD: RH 2000

NY ANLÄGGNING

- 0+000 — NY JÄRNVÄG, SPÅRMITT, MED LÄNGDMÄTNINGSSTRECK OCH HÖJDSÄTTNING (RÖK=RÄLSÖVERKANT)
- NY VÄXEL
- +0,0 / 0/000 — NY VÄG/JUSTERAD VÄG, VÄGBANEKANTER MED LÄNGDMÄTNINGSSTRECK OCH HÖJDSÄTTNING
- NYTT STÄNGSEL
- NY JÄRNVÄGSBRO /VÄGBRO

MARKANSPRÅK

- GRÄNS FÖR JÄRNVÄGSMARK/ GRÄNS FÖR VÄGOMRÅDE AVGRÄNSNING MELLAN OLIKA TYPER AV MARKANSPRÅK

NY JÄRNVÄGSMARK

- J — MED ÄGANDERÄTT
- J,Vi — MED ÄGANDERÄTT OCH NYTT VÄGOMRÅDE MED INSKRÄNKT VÄGRÄTT

NY JÄRNVÄGSMARK MED SERVITUTSRÄTT

- Js1 — FÖR SERVICEVÄG
- Js2 — FÖR TRÄDSÄKRING
- Js3 — FÖR UNDERHÅLL AV STÄNGSEL
- Js4 — FÖR UNDERHÅLL/RENSNING OCH VATTENAVLEDNING
- Js5 — FÖR JÄRNVÄGSBRO
- Js6 — FÖR SIR-MAST
- Js7 — FÖR LEDNINGAR
- Js8 — FÖR SLÄNT FÖR PASSAGE
- Js9 — FÖR UNDERHÅLL/RÖJNING AV PASSAGE
- Js5,Vi — FÖR JÄRNVÄGSBRO OCH VÄGOMRÅDE MED INSKRÄNKT VÄGRÄTT

NYTT VÄGOMRÅDE

- V — MED VÄGRÄTT

NYTT VÄGOMRÅDE MED INSKRÄNKT VÄGRÄTT

- Vi — FÖR UNDERHÅLL/RENSNING OCH VATTENAVLEDNING

TILLFÄLLIG NYTTJANDERÄTT I 60 MÅNADER FRÅN DET ATT MARKEN TAGITS I ANSPRÅK

- T1 — FÖR BYGGTRAFIK
- T2 — FÖR ETABLERING
- T3 — FÖR UPPLÄGGNING AV JORD- OCH BERGMASSOR
- T4 — FÖR ANLÄGGNINGSARBETE
- T5 — FÖR FÖRDRÖJNINGSDAMM
- T6 — FÖR UPPLÄGGNING AV TORV

VERKSAMHETER/ÅTGÄRDER SOM UNDANTAS FRÅN FÖRBUD ENLIGT MILJÖBALKEN

FÖRBUDEN SOM AVSER VERKSAMHET ELLER ÅTGÄRD INOM GENERELLT BIOTOPSKYDDSOMRÅDE (7:11 12 ST. MBI GÄLLER INTE BYGGANDE AV JÄRNVÄG.
BESKRIVNING AV PÅVERKAN PÅ BIOTOPSKYDDSOBJEKT REDOVISAS I JÄRNVÄGSPLANENS PLANBESKRIVNING.

- AVGRÄNSNING AV OMRÅDE MED UNDANTAG FRÅN GENERELLA BIOTOPSKYDD

FÖRBUDEN MOT ÅTGÄRDER INOM STRANDSKYDDSOMRÅDE (7:15 MB) GÄLLER INTE VID BYGGANDE AV ALLMÄN VÄG OCH JÄRNVÄG.

- OMRÅDE SOM BERÖRS AV STRANDSKYDD

SKYLDIGHETEN ATT GÖRA ANMÄLAN FÖR SAMRÅD ENLIGT 12:6 MB GÄLLER INTE FÖR DE VERKSAMHETER OCH ÅTGÄRDER SOM BEHÖVS FÖR ATT BYGGA JÄRNVÄGEN/VÄGEN OCH SOM FASTSTÄLLS OCH INGÅR I JÄRNVÄGSMARK/VÄGOMRÅDE FÖR ALLMÄN VÄG ELLER OMRÅDE FÖR TILLFÄLLIG NYTTJANDERÄTT.

ÅTGÄRDER SOM UNDANTAS FRÅN KRAV PÅ BYGGLOV

- MARKERING ELLER AVGRÄNSNING AV OMRÅDE DÄR VISSA ÅTGÄRDER UNDANTAS FRÅN BYGGLOV
- B1 — BYGGLOV KRÄVS INTE FÖR TRANSFORMATORSTATIONER

SKYDDSÅTGÄRDER OCH FÖRSIKTIGHETSMÅTT

- MARKERING ELLER AVGRÄNSNING AV SKYDDSÅTGÄRDER OCH FÖRSIKTIGHETSMÅTT
- SK1 — LÅGA SPÅRNÄRA SKÄRMAR HÖJD RÖK + 0,73 M (RÖK=RÄLSÖVERKANT)
- SK2 — BULLERSKYDDSSKÄRMAR PÅ BRO HÖJD RÖK + 1,2 M (RÖK=RÄLSÖVERKANT)
- SK3 — BULLERSKYDDSSKÄRMAR PÅ BRO HÖJD RÖK + 2 M (RÖK=RÄLSÖVERKANT)
- SK4 — BULLERSKYDDSSVALLAR HÖJD RÖK + 3 M (RÖK=RÄLSÖVERKANT)
- SK5 — ERBJUDANDE OM BULLERSKYDDSÅTGÄRD I FORM AV LOKALT SKYDD VID UTEPLATS
- SK6 — ERBJUDANDE OM BULLERSKYDDSÅTGÄRD I FORM AV FASADÅTGÄRDER
- SK7 — PASSAGE FÖR SMÅDJUR OCH MEDELSTORA DJUR
- SK8 — PASSAGE FÖR MÄNNISKOR OCH MEDELSTORA DJUR
- SK9 — PASSAGE FÖR MÄNNISKOR OCH STORA DJUR

SÄRSKILDA BESLUT SOM TAS I SAMBAND MED JÄRNVÄGSPLAN

- INDRAGNING AV VÄG FRÅN ALLMÄNT UNDERHÅLL

BEFINTLIGT

- BYGGNAD
- VÄGMITT
- 20 — NIVÅKURVA MED ANGIVEN HÖJD
- ELLEDNING LUFT
- ELLEDNING MARK

ÖVRIGA BETECKNINGAR

- TRAKTGRÄNS
- FASTIGHETSGRÄNS
- 2:1 — FASTIGHETSBETECKNING

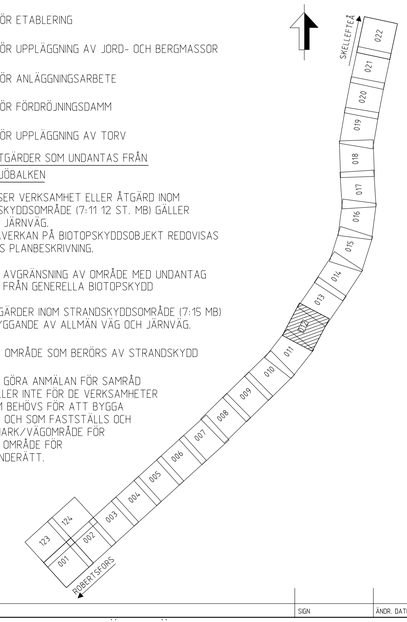

ÄNDR.	ÄNDRINGEN AVSER	SIGN	ÄNDR. DATUM
–			

TYP AV PLAN: JÄRNVÄGSPLAN

LEVERANTÖR: wsp	AVDELNING: S371	LEVERANS/ÄNDRINGS-PM	TEKNIKOMRÅDE: PLANSAMORDNING
	UPPDRAGSNUMMER: 10246317	KONSTRUKTIONSNUMMER	GRANSKNINGSSTATUS / SYFTE: FÖR GRANSKNING
TRAFIKVERKET	NORRBOTNIABANAN GRYSSJÖN - YTTERBYN JP04, ROBERTSFORS - YTTERBYN		HANDLINGSTYP: GRANSKNINGSHANDLING ANLÄGGNINGSTYP
SKAPAD AV: E.KARLSSON			KILOMETER-METER: 69+0 - 70+0 / BANDEL: 144
GRANSKAD AV: E.RIGNELL	PLANKARTA		RITNINGSNUMMER PROJEKT: JP04-00-451-0012

GODKÄND AV	DATUM	SKALA	FORMAT	RITNINGSNUMMER FÖRVALTNING	BLAD	NÄSTA BLAD	ÄNDR.
A-C MALMBERG	2020-09-10	1:2000	A1		0012	0013	–

ida_itemname plottime ida_username

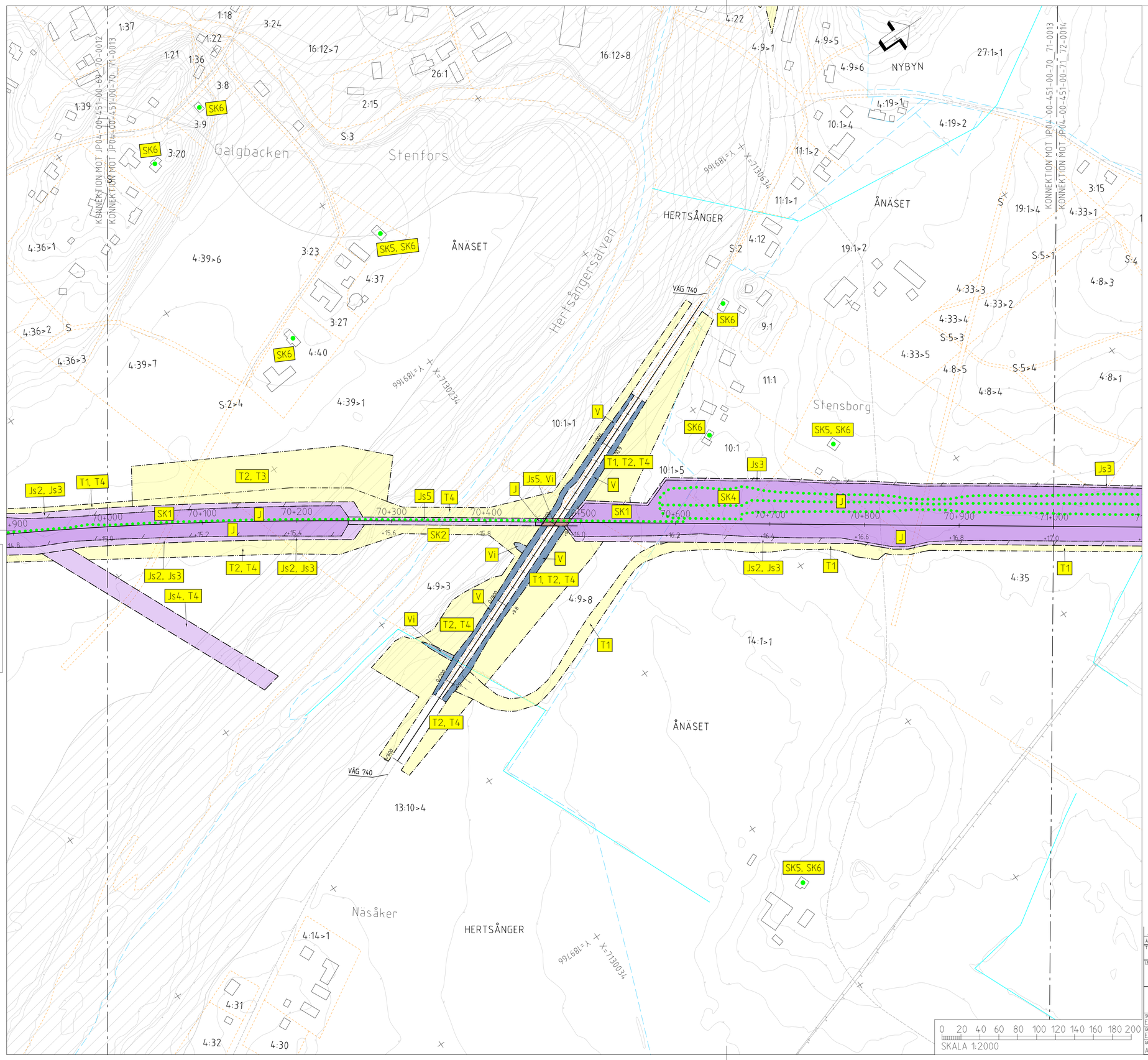

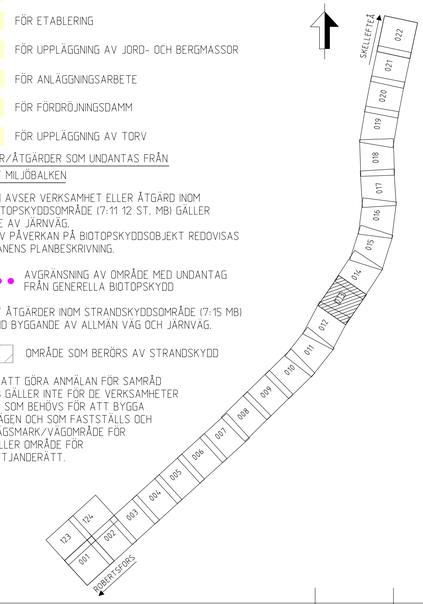

TECKENFÖRKLARING

KOORDINATSYSTEM

SYSTEM I PLAN: SWEREF 99 20 15
SYSTEM I HÖJD: RH 2000

NY ANLÄGGNING

- 0+000 — NY JÄRNVÄG, SPÅRMITT, MED LÄNGDMÄTNINGSSTRECK OCH HÖJDSÄTTNING (RÖK=RÄLSÖVERKANT)
- NY VÄXEL
- +0,0 / 0/000 — NY VÄG/JUSTERAD VÄG, VÄGBANEKANTER MED LÄNGDMÄTNINGSSTRECK OCH HÖJDSÄTTNING
- NYTT STÄNGSEL
- NY JÄRNVÄGSBRO /VÄGBRO

MARKANSPRÅK

- GRÄNS FÖR JÄRNVÄGSMARK/ GRÄNS FÖR VÄGOMRÅDE
- AVGRÄNSNING MELLAN OLIKA TYPER AV MARKANSPRÅK

NY JÄRNVÄGSMARK

- J — MED ÄGANDERÄTT
- J,Vi — MED ÄGANDERÄTT OCH NYTT VÄGOMRÅDE MED INSKRÄNKT VÄGRÄTT

NY JÄRNVÄGSMARK MED SERVITUTSRÄTT

- Js1 — FÖR SERVICEVÄG
- Js2 — FÖR TRÄDSÄKRING
- Js3 — FÖR UNDERHÅLL AV STÄNGSEL
- Js4 — FÖR UNDERHÅLL/RENSNING OCH VATTENAVLEDNING
- Js5 — FÖR JÄRNVÄGSBRO
- Js6 — FÖR SIR-MAST
- Js7 — FÖR LEDNINGAR
- Js8 — FÖR SLÄNT FÖR PASSAGE
- Js9 — FÖR UNDERHÅLL/RÖJNING AV PASSAGE
- Js5,Vi — FÖR JÄRNVÄGSBRO OCH VÄGOMRÅDE MED INSKRÄNKT VÄGRÄTT

NYTT VÄGOMRÅDE

- V — MED VÄGRÄTT

NYTT VÄGOMRÅDE MED INSKRÄNKT VÄGRÄTT

- Vi — FÖR UNDERHÅLL/RENSNING OCH VATTENAVLEDNING

TILLFÄLLIG NYTTJANDERÄTT I 60 MÅNADER FRÅN DET ATT MARKEN TAGITS I ANSPRÅK

- T1 — FÖR BYGGTRAFIK
- T2 — FÖR ETABLERING
- T3 — FÖR UPPLÄGGNING AV JORD- OCH BERGMASSOR
- T4 — FÖR ANLÄGGNINGSARBETE
- T5 — FÖR FÖRDRÖJNINGSDAMM
- T6 — FÖR UPPLÄGGNING AV TORV

VERKSAMHETER/ÅTGÄRDER SOM UNDANTAS FRÅN FÖRBUD ENLIGT MILJÖBALKEN

FÖRBUDEN SOM AVSER VERKSAMHET ELLER ÅTGÄRD INOM GENERELLT BIOTOPSKYDDSOMRÅDE (7:11 12 ST. MB) GÄLLER INTE BYGGANDE AV JÄRNVÄG.
BESKRIVNING AV PÅVERKAN PÅ BIOTOPSKYDDSOBJEKT REDOVISAS I JÄRNVÄGSPLANENS PLANBESKRIVNING.

- AVGRÄNSNING AV OMRÅDE MED UNDANTAG FRÅN GENERELLA BIOTOPSKYDD

FÖRBUDEN MOT ÅTGÄRDER INOM STRANDSKYDDSOMRÅDE (7:15 MB) GÄLLER INTE VID BYGGANDE AV ALLMÄN VÄG OCH JÄRNVÄG.

- OMRÅDE SOM BERÖRS AV STRANDSKYDD

SKYLDIGHETEN ATT GÖRA ANMÄLAN FÖR SAMRÅD ENLIGT 12:6 MB GÄLLER INTE FÖR DE VERKSAMHETER OCH ÅTGÄRDER SOM BEHÖVS FÖR ATT BYGGA JÄRNVÄGEN/VÄGEN OCH SOM FASTSTÄLLS OCH INGÅR I JÄRNVÄGSMARK/VÄGOMRÅDE FÖR ALLMÄN VÄG ELLER OMRÅDE FÖR TILLFÄLLIG NYTTJANDERÄTT.

ÅTGÄRDER SOM UNDANTAS FRÅN KRAV PÅ BYGGLOV

- MARKERING ELLER AVGRÄNSNING AV OMRÅDE DÄR VISSA ÅTGÄRDER UNDANTAS FRÅN BYGGLOV
- B1 — BYGGLOV KRÄVS INTE FÖR TRANSFORMATORSTATIONER

SKYDDSÅTGÄRDER OCH FÖRSIKTIGHETSMÅTT

- MARKERING ELLER AVGRÄNSNING AV SKYDDSÅTGÄRDER OCH FÖRSIKTIGHETSMÅTT
- SK1 — LÅGA SPÅRNÄRA SKÄRMAR HÖJD RÖK + 0,73 M (RÖK=RÄLSÖVERKANT)
- SK2 — BULLERSKYDDSSKÄRMAR PÅ BRO HÖJD RÖK + 1,2 M (RÖK=RÄLSÖVERKANT)
- SK3 — BULLERSKYDDSSKÄRMAR PÅ BRO HÖJD RÖK + 2 M (RÖK=RÄLSÖVERKANT)
- SK4 — BULLERSKYDDSSVALLAR HÖJD RÖK + 3 M (RÖK=RÄLSÖVERKANT)
- SK5 — ERBJUDANDE OM BULLERSKYDDSÅTGÄRD I FORM AV LOKALT SKYDD VID UTEPLATS
- SK6 — ERBJUDANDE OM BULLERSKYDDSÅTGÄRD I FORM AV FASADÅTGÄRDER
- SK7 — PASSAGE FÖR SMÅDJUR OCH MEDELSTORA DJUR
- SK8 — PASSAGE FÖR MÄNNISKOR OCH MEDELSTORA DJUR
- SK9 — PASSAGE FÖR MÄNNISKOR OCH STORA DJUR

SÄRSKILDA BESLUT SOM TAS I SAMBAND MED JÄRNVÄGSPLAN

- INDRAGNING AV VÄG FRÅN ALLMÄNT UNDERHÅLL

BEFINTLIGT

- BYGGNAD
- VÄGMITT
- 20 — NIVÅKURVA MED ANGIVEN HÖJD
- ELLEDNING LUFT
- ELLEDNING MARK

ÖVRIGA BETECKNINGAR

- TRAKTGRÄNS
- FASTIGHETSGRÄNS
- 2:1 — FASTIGHETSBETECKNING

ÄNDR.	ÄNDRINGEN AVSER	SIGN	ÄNDR. DATUM
–			

TYP AV PLAN: JÄRNVÄGSPLAN

LEVERANTÖR: wsp	AVDELNING: 5371	LEVERANS/ÄNDRINGS-PM	TEKNIKOMRÅDE: PLANSAMORDNING
	UPPDRAGSNUMMER: 10246317	KONSTRUKTIONSNUMMER	GRANSKNINGSSTATUS / SYFTE: FÖR GRANSKNING

TRAFIKVERKET

NORRBOTNIABANAN

GRYSSJÖN - YTTERBYN
JP04, ROBERTSFORS - YTTERBYN

PLANKARTA

HANDLINGSTYP: GRANSKNINGSHANDLING
ANLÄGGNINGSTYP:
KILOMETER-METER: 70+0 – 71+0
BANDEL: 144
RITNINGSNUMMER PROJEKT: JP04-00-451-0013

SKAPAD AV	GODKÄND AV	DATUM	SKALA	FORMAT	RITNINGSNUMMER FÖRVALTNING	BLAD	NÄSTA BLAD	ÄNDR.
E.KARLSSON	A-C MALMBERG	2020-09-10	1:2000	A1		0013	0014	–
GRANSKAD AV: E.RIGNELL								

Denna ritning är Trafikverkets egendom. Allt obehörigt begagnande av ritningen bevras enligt lag.
TRAFIKVERKET

ida_itemname plottime ida_username

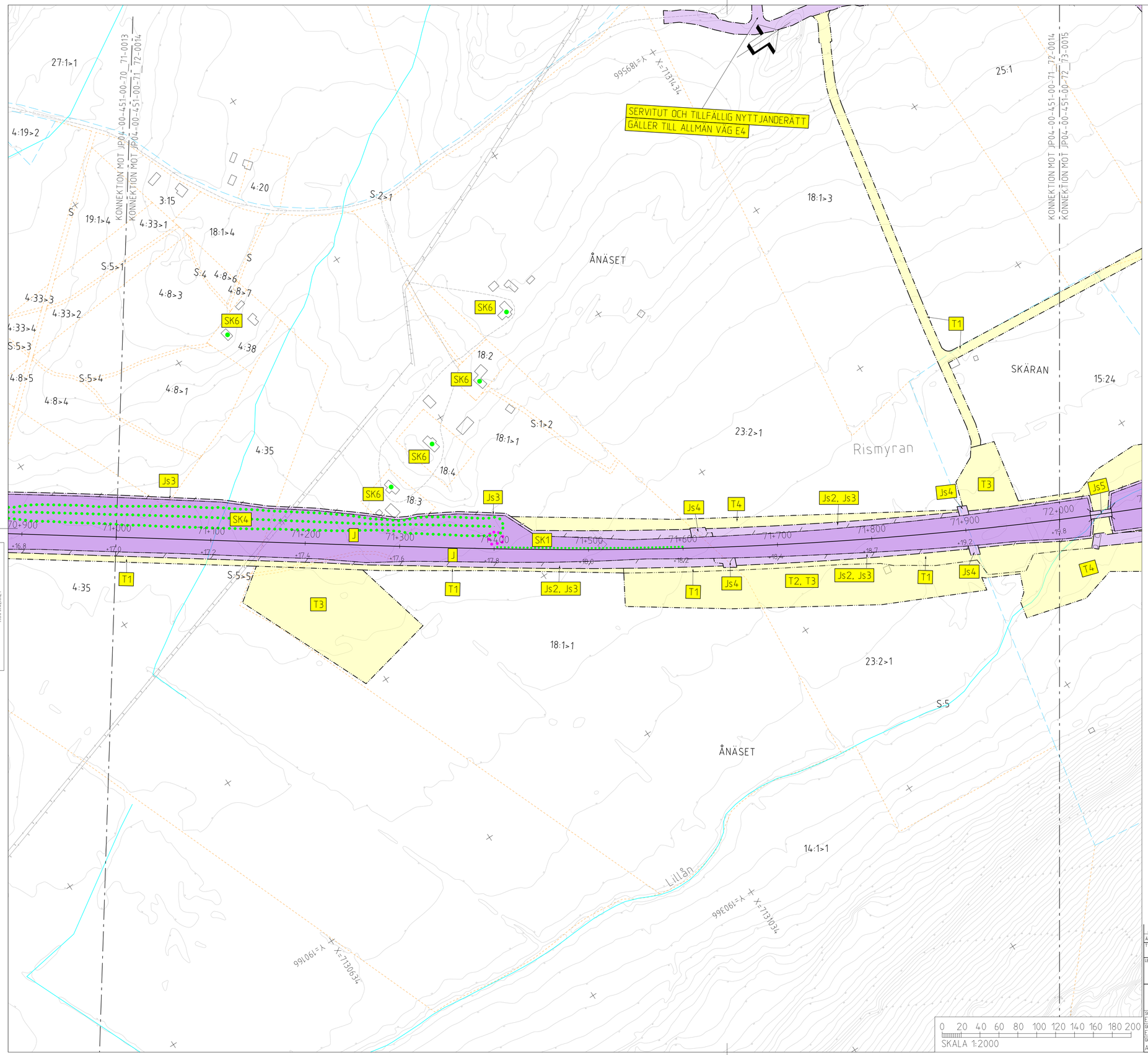

Denna ritning är Trafikverkets egendom. Allt obehörigt begagnande av ritningen bevakas enligt lag.
TRAFIKVERKET

TECKENFÖRKLARING

KOORDINATSYSTEM
SYSTEM I PLAN: SWEREF 99 20 15
SYSTEM I HÖJD: RH 2000

NY ANLÄGGNING
- 0+000 — NY JÄRNVÄG, SPÅRMITT, MED LÄNGDMÄTNINGSSTRECK OCH HÖJDSÄTTNING (RÖK=RÄLSÖVERKANT)
- NY VÄXEL
- +0,0 / 0/000 — NY VÄG/JUSTERAD VÄG, VÄGBANEKANTER MED LÄNGDMÄTNINGSSTRECK OCH HÖJDSÄTTNING
- NYTT STÄNGSEL
- NY JÄRNVÄGSBRO /VÄGBRO

MARKANSPRÅK
- GRÄNS FÖR JÄRNVÄGSMARK/ GRÄNS FÖR VÄGOMRÅDE AVGRÄNSNING MELLAN OLIKA TYPER AV MARKANSPRÅK

NY JÄRNVÄGSMARK
- J — MED ÄGANDERÄTT
- J,Vi — MED ÄGANDERÄTT OCH NYTT VÄGOMRÅDE MED INSKRÄNKT VÄGRÄTT

NY JÄRNVÄGSMARK MED SERVITUTSRÄTT
- Js1 — FÖR SERVICEVÄG
- Js2 — FÖR TRÄDSÄKRING
- Js3 — FÖR UNDERHÅLL AV STÄNGSEL
- Js4 — FÖR UNDERHÅLL/RENSNING OCH VATTENAVLEDNING
- Js5 — FÖR JÄRNVÄGSBRO
- Js6 — FÖR SIR-MAST
- Js7 — FÖR LEDNINGAR
- Js8 — FÖR SLÄNT FÖR PASSAGE
- Js9 — FÖR UNDERHÅLL/RÖJNING AV PASSAGE
- Js5,Vi — FÖR JÄRNVÄGSBRO OCH VÄGOMRÅDE MED INSKRÄNKT VÄGRÄTT

NYTT VÄGOMRÅDE
- V — MED VÄGRÄTT

NYTT VÄGOMRÅDE MED INSKRÄNKT VÄGRÄTT
- Vi — FÖR UNDERHÅLL/RENSNING OCH VATTENAVLEDNING

TILLFÄLLIG NYTTJANDERÄTT I 60 MÅNADER FRÅN DET ATT MARKEN TAGITS I ANSPRÅK
- T1 — FÖR BYGGTRAFIK
- T2 — FÖR ETABLERING
- T3 — FÖR UPPLÄGGNING AV JORD- OCH BERGMASSOR
- T4 — FÖR ANLÄGGNINGSARBETE
- T5 — FÖR FÖRDRÖJNINGSDAMM
- T6 — FÖR UPPLÄGGNING AV TORV

VERKSAMHETER/ÅTGÄRDER SOM UNDANTAS FRÅN FÖRBUD ENLIGT MILJÖBALKEN

FÖRBUDEN SOM AVSER VERKSAMHET ELLER ÅTGÄRD INOM GENERELLT BIOTOPSKYDDSOMRÅDE (7:11 12 ST. MB) GÄLLER INTE BYGGANDE AV JÄRNVÄG.
BESKRIVNING AV PÅVERKAN PÅ BIOTOPSKYDDSOBJEKT REDOVISAS I JÄRNVÄGSPLANENS PLANBESKRIVNING.

- AVGRÄNSNING AV OMRÅDE MED UNDANTAG FRÅN GENERELLA BIOTOPSKYDD

FÖRBUDEN MOT ÅTGÄRDER INOM STRANDSKYDDSOMRÅDE (7:15 MB) GÄLLER INTE VID BYGGANDE AV ALLMÄN VÄG OCH JÄRNVÄG.

- OMRÅDE SOM BERÖRS AV STRANDSKYDD

SKYLDIGHETEN ATT GÖRA ANMÄLAN FÖR SAMRÅD ENLIGT 12:6 MB GÄLLER INTE FÖR DE VERKSAMHETER OCH ÅTGÄRDER SOM BEHÖVS FÖR ATT BYGGA JÄRNVÄGEN/VÄGEN OCH SOM FASTSTÄLLS OCH INGÅR I JÄRNVÄGSMARK/VÄGOMRÅDE FÖR ALLMÄN VÄG ELLER OMRÅDE FÖR TILLFÄLLIG NYTTJANDERÄTT.

ÅTGÄRDER SOM UNDANTAS FRÅN KRAV PÅ BYGGLOV
- MARKERING ELLER AVGRÄNSNING AV OMRÅDE DÄR VISSA ÅTGÄRDER UNDANTAS FRÅN BYGGLOV
- B1 — BYGGLOV KRÄVS INTE FÖR TRANSFORMATORSTATIONER

SKYDDSÅTGÄRDER OCH FÖRSIKTIGHETSMÅTT
- MARKERING ELLER AVGRÄNSNING AV SKYDDSÅTGÄRDER OCH FÖRSIKTIGHETSMÅTT
- SK1 — LÅGA SPÅRNÄRA SKÄRMAR HÖJD RÖK + 0,73 M (RÖK=RÄLSÖVERKANT)
- SK2 — BULLERSKYDDSSKÄRMAR PÅ BRO HÖJD RÖK + 1,2 M (RÖK=RÄLSÖVERKANT)
- SK3 — BULLERSKYDDSSKÄRMAR PÅ BRO HÖJD RÖK + 2 M (RÖK=RÄLSÖVERKANT)
- SK4 — BULLERSKYDDSSVALLAR HÖJD RÖK + 3 M (RÖK=RÄLSÖVERKANT)
- SK5 — ERBJUDANDE OM BULLERSKYDDSÅTGÄRD I FORM AV LOKALT SKYDD VID UTEPLATS
- SK6 — ERBJUDANDE OM BULLERSKYDDSÅTGÄRD I FORM AV FASADÅTGÄRDER
- SK7 — PASSAGE FÖR SMÅDJUR OCH MEDELSTORA DJUR
- SK8 — PASSAGE FÖR MÄNNISKOR OCH MEDELSTORA DJUR
- SK9 — PASSAGE FÖR MÄNNISKOR OCH STORA DJUR

SÄRSKILDA BESLUT SOM TAS I SAMBAND MED JÄRNVÄGSPLAN
- INDRAGNING AV VÄG FRÅN ALLMÄNT UNDERHÅLL

BEFINTLIGT
- BYGGNAD
- VÄGMITT
- 20 — NIVÅKURVA MED ANGIVEN HÖJD
- ELLEDNING LUFT
- ELLEDNING MARK

ÖVRIGA BETECKNINGAR
- TRAKTGRÄNS
- FASTIGHETSGRÄNS
- 2:1 — FASTIGHETSBETECKNING

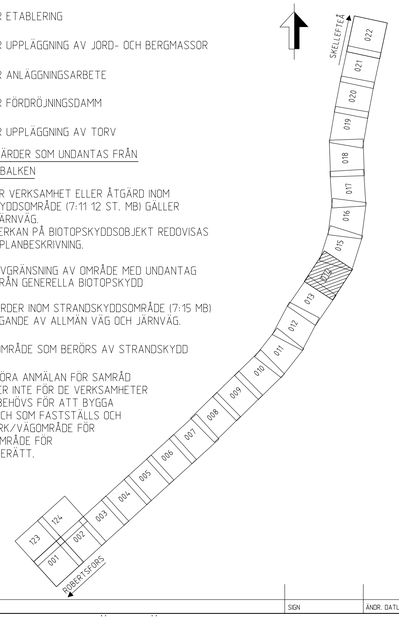

ÄNDR.	ÄNDRINGEN AVSER	SIGN	ÄNDR. DATUM
–			

TYP AV PLAN: JÄRNVÄGSPLAN

LEVERANTÖR: WSP	AVDELNING: 5371	LEVERANS/ÄNDRINGS-PM	TEKNIKOMRÅDE: PLANSAMORDNING
	UPPDRAGSNUMMER: 10246317	KONSTRUKTIONSNUMMER	GRANSKNINGSSTATUS / SYFTE: FÖR GRANSKNING
TRAFIKVERKET	NORRBOTNIABANAN GRYSSJÖN - YTTERBYN JP04, ROBERTSFORS - YTTERBYN		HANDLINGSTYP: GRANSKNINGSHANDLING ANLÄGGNINGSTYP
SKAPAD AV: E. KARLSSON			KILOMETER-METER: 71+0 - 72+0 / BANDEL: 144
GRANSKAD AV: E. RIGNELL	PLANKARTA		RITNINGSNUMMER PROJEKT: JP04-00-451-0014

GODKÄND AV	DATUM	SKALA	FORMAT	RITNINGSNUMMER FÖRVALTNING	BLAD	NÄSTA BLAD	ÄNDR.
A-C MALMBERG	2020-09-10	1:2000	A1		0014	0015	–

idu_jtentname plottime idu_usernamne

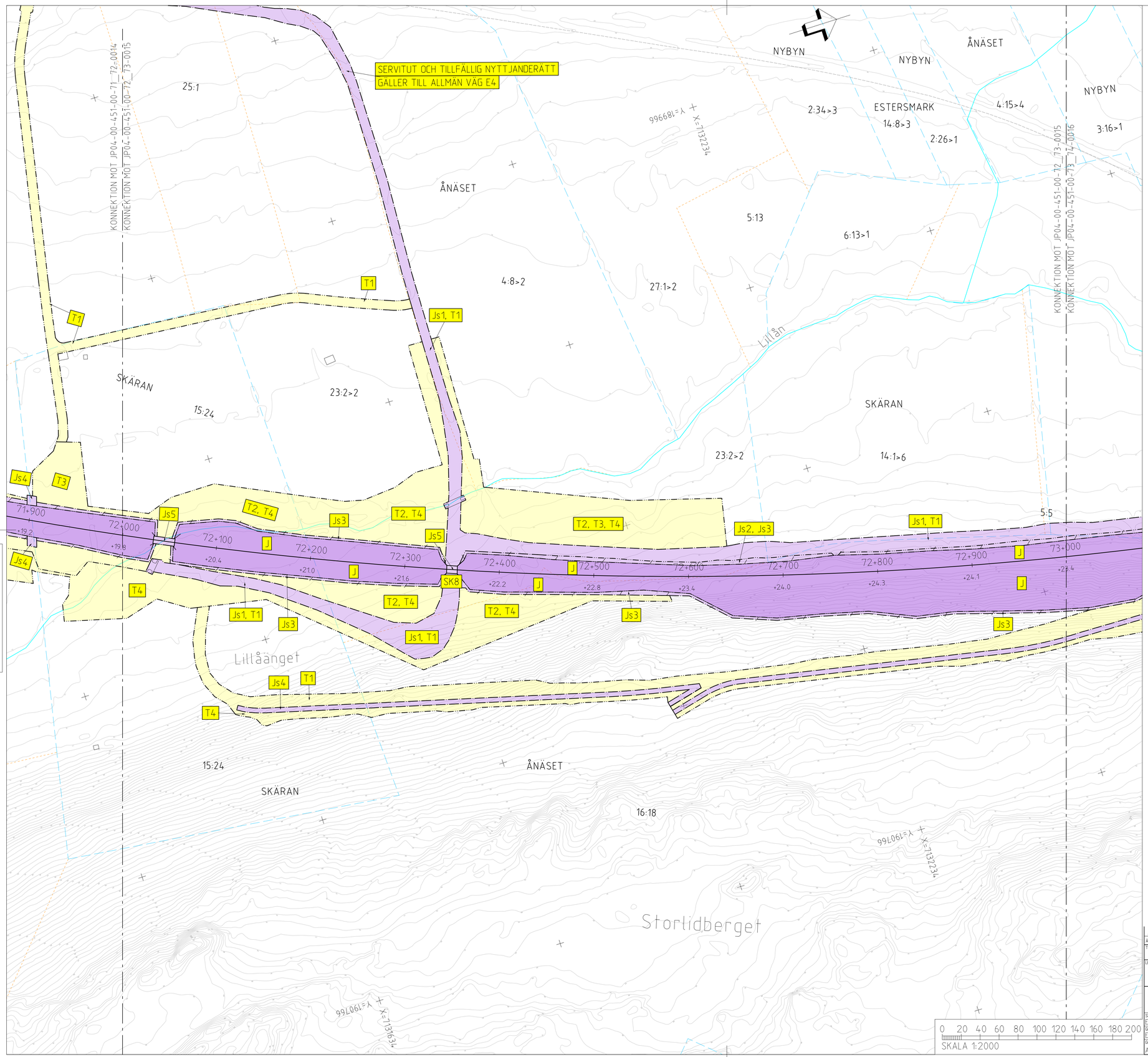

Denna ritning är Trafikverkets egendom. Allt obehörigt begagnande av ritningen beivras enligt lag.
TRAFIKVERKET

TECKENFÖRKLARING

KOORDINATSYSTEM

SYSTEM I PLAN: SWEREF 99 20 15
SYSTEM I HÖJD: RH 2000

NY ANLÄGGNING

- 0+000 — NY JÄRNVÄG, SPÅRMITT, MED LÄNGDMÄTNINGSSTRECK OCH HÖJDSÄTTNING (RÖK=RÄLSÖVERKANT)
- NY VÄXEL
- +0,0 / 0/000 — NY VÄG/JUSTERAD VÄG, VÄGBANEKANTER MED LÄNGDMÄTNINGSSTRECK OCH HÖJDSÄTTNING
- NYTT STÄNGSEL
- NY JÄRNVÄGSBRO /VÄGBRO

MARKANSPRÅK

- GRÄNS FÖR JÄRNVÄGSMARK/ GRÄNS FÖR VÄGOMRÅDE
- AVGRÄNSNING MELLAN OLIKA TYPER AV MARKANSPRÅK

NY JÄRNVÄGSMARK

- J — MED ÄGANDERÄTT
- J,Vi — MED ÄGANDERÄTT OCH NYTT VÄGOMRÅDE MED INSKRÄNKT VÄGRÄTT

NY JÄRNVÄGSMARK MED SERVITUTSRÄTT

- Js1 — FÖR SERVICEVÄG
- Js2 — FÖR TRÄDSÄKRING
- Js3 — FÖR UNDERHÅLL AV STÄNGSEL
- Js4 — FÖR UNDERHÅLL/RENSNING OCH VATTENAVLEDNING
- Js5 — FÖR JÄRNVÄGSBRO
- Js6 — FÖR SIR-MAST
- Js7 — FÖR LEDNINGAR
- Js8 — FÖR SLÄNT FÖR PASSAGE
- Js9 — FÖR UNDERHÅLL/RÖJNING AV PASSAGE
- Js5,Vi — FÖR JÄRNVÄGSBRO OCH VÄGOMRÅDE MED INSKRÄNKT VÄGRÄTT

NYTT VÄGOMRÅDE

- V — MED VÄGRÄTT

NYTT VÄGOMRÅDE MED INSKRÄNKT VÄGRÄTT

- Vi — FÖR UNDERHÅLL/RENSNING OCH VATTENAVLEDNING

TILLFÄLLIG NYTTJANDERÄTT I 60 MÅNADER FRÅN DET ATT MARKEN TAGITS I ANSPRÅK

- T1 — FÖR BYGGTRAFIK
- T2 — FÖR ETABLERING
- T3 — FÖR UPPLÄGGNING AV JORD- OCH BERGMASSOR
- T4 — FÖR ANLÄGGNINGSARBETE
- T5 — FÖR FÖRDRÖJNINGSDAMM
- T6 — FÖR UPPLÄGGNING AV TORV

VERKSAMHETER/ÅTGÄRDER SOM UNDANTAS FRÅN FÖRBUD ENLIGT MILJÖBALKEN

FÖRBUDEN SOM AVSER VERKSAMHET ELLER ÅTGÄRD INOM GENERELLT BIOTOPSKYDDSOMRÅDE (7:11 12 ST. MB) GÄLLER INTE BYGGANDE AV JÄRNVÄG.
BESKRIVNING AV PÅVERKAN PÅ BIOTOPSKYDDSOBJEKT REDOVISAS I JÄRNVÄGSPLANENS PLANBESKRIVNING.

- AVGRÄNSNING AV OMRÅDE MED UNDANTAG FRÅN GENERELLA BIOTOPSKYDD

FÖRBUDEN MOT ÅTGÄRDER INOM STRANDSKYDDSOMRÅDE (7:15 MB) GÄLLER INTE VID BYGGANDE AV ALLMÄN VÄG OCH JÄRNVÄG.

- OMRÅDE SOM BERÖRS AV STRANDSKYDD

SKYLDIGHETEN ATT GÖRA ANMÄLAN FÖR SAMRÅD ENLIGT 12:6 MB GÄLLER INTE FÖR DE VERKSAMHETER OCH ÅTGÄRDER SOM BEHÖVS FÖR ATT BYGGA JÄRNVÄGEN/VÄGEN OCH SOM FASTSTÄLLS OCH INGÅR I JÄRNVÄGSMARK/VÄGOMRÅDE FÖR ALLMÄN VÄG ELLER OMRÅDE FÖR TILLFÄLLIG NYTTJANDERÄTT.

ÅTGÄRDER SOM UNDANTAS FRÅN KRAV PÅ BYGGLOV

- MARKERING ELLER AVGRÄNSNING AV OMRÅDE DÄR VISSA ÅTGÄRDER UNDANTAS FRÅN BYGGLOV
- B1 — BYGGLOV KRÄVS INTE FÖR TRANSFORMATORSTATIONER

SKYDDSÅTGÄRDER OCH FÖRSIKTIGHETSMÅTT

- MARKERING ELLER AVGRÄNSNING AV SKYDDSÅTGÄRDER OCH FÖRSIKTIGHETSMÅTT
- SK1 — LÅGA SPÅRNÄRA SKÄRMAR HÖJD RÖK + 0,73 M (RÖK=RÄLSÖVERKANT)
- SK2 — BULLERSKYDDSSKÄRMAR PÅ BRO HÖJD RÖK + 1,2 M (RÖK=RÄLSÖVERKANT)
- SK3 — BULLERSKYDDSSKÄRMAR PÅ BRO HÖJD RÖK + 2 M (RÖK=RÄLSÖVERKANT)
- SK4 — BULLERSKYDDSSVALLAR HÖJD RÖK + 3 M (RÖK=RÄLSÖVERKANT)
- SK5 — ERBJUDANDE OM BULLERSKYDDSÅTGÄRD I FORM AV LOKALT SKYDD VID UTEPLATS
- SK6 — ERBJUDANDE OM BULLERSKYDDSÅTGÄRD I FORM AV FASADÅTGÄRDER
- SK7 — PASSAGE FÖR SMÅDJUR OCH MEDELSTORA DJUR
- SK8 — PASSAGE FÖR MÄNNISKOR OCH MEDELSTORA DJUR
- SK9 — PASSAGE FÖR MÄNNISKOR OCH STORA DJUR

SÄRSKILDA BESLUT SOM TAS I SAMBAND MED JÄRNVÄGSPLAN

- INDRAGNING AV VÄG FRÅN ALLMÄNT UNDERHÅLL

BEFINTLIGT

- BYGGNAD
- VÄGMITT
- 20 — NIVÅKURVA MED ANGIVEN HÖJD
- ELLEDNING LUFT
- ELLEDNING MARK

ÖVRIGA BETECKNINGAR

- TRAKTGRÄNS
- FASTIGHETSGRÄNS
- 2:1 — FASTIGHETSBETECKNING

ÄNDR.	ÄNDRINGEN AVSER	SIGN	ÄNDR. DATUM
–			

TYP AV PLAN: JÄRNVÄGSPLAN

LEVERANTÖR: wsp	AVDELNING: 5371	LEVERANS/ÄNDRINGS-PM	TEKNIKOMRÅDE: PLANSAMORDNING
	UPPDRAGSNUMMER: 10246317	KONSTRUKTIONSNUMMER	GRANSKNINGSSTATUS / SYFTE: FÖR GRANSKNING
TRAFIKVERKET	NORRBOTNIABANAN GRYSSJÖN - YTTERBYN JP04, ROBERTSFORS - YTTERBYN		HANDLINGSTYP: GRANSKNINGSHANDLING ANLÄGGNINGSTYP
SKAPAD AV: E.KARLSSON			KILOMETER=METER: 72+0 – 73+0 / BANDEL: 144
GRANSKAD AV: E.RIGNELL	PLANKARTA		RITNINGSNUMMER PROJEKT: JP04-00-451-0015
GODKÄND AV: A-C MALMBERG	DATUM: 2020-09-10 / SKALA: 1:2000 / FORMAT: A1	RITNINGSNUMMER FÖRVALTNING	BLAD: 0015 / NÄSTA BLAD: 0016 / ÄNDR.: –

idp_jrefname plotTime idp_username

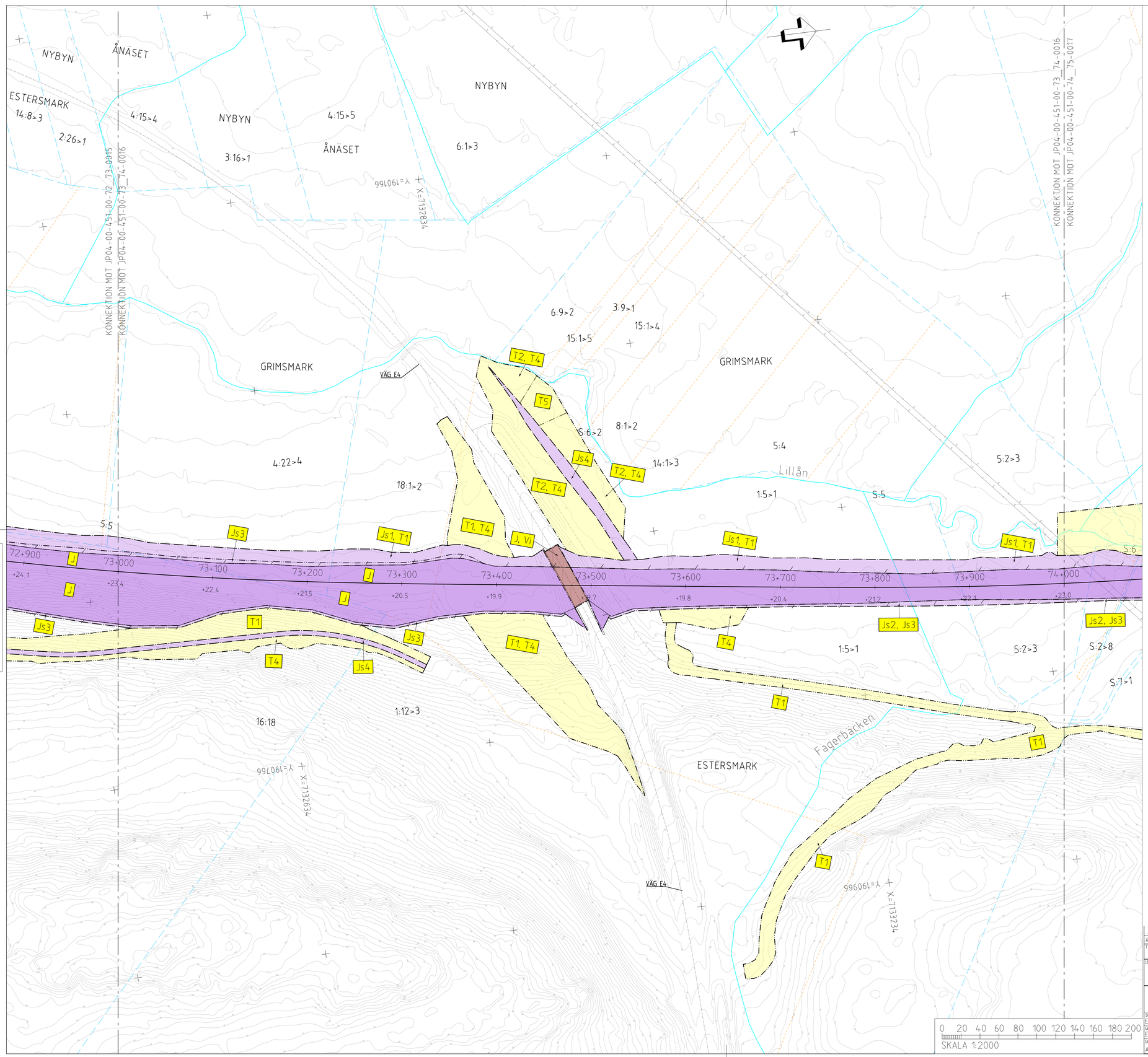

Denna ritning är Trafikverkets egendom. Allt obehörigt begagnande av ritningen beivras enligt lag
TRAFIKVERKET

TECKENFÖRKLARING

KOORDINATSYSTEM

SYSTEM I PLAN: SWEREF 99 20 15
SYSTEM I HÖJD: RH 2000

NY ANLÄGGNING

- 0+000 — NY JÄRNVÄG, SPÅRMITT, MED LÄNGDMÄTNINGSSTRECK OCH HÖJDSÄTTNING (RÖK=RÄLSÖVERKANT)
- NY VÄXEL
- +0,0 / 0/000 — NY VÄG/JUSTERAD VÄG, VÄGBANEKANTER MED LÄNGDMÄTNINGSSTRECK OCH HÖJDSÄTTNING
- NYTT STÄNGSEL
- NY JÄRNVÄGSBRO /VÄGBRO

MARKANSPRÅK

- GRÄNS FÖR JÄRNVÄGSMARK/ GRÄNS FÖR VÄGOMRÅDE
- AVGRÄNSNING MELLAN OLIKA TYPER AV MARKANSPRÅK

NY JÄRNVÄGSMARK

- J — MED ÄGANDERÄTT
- J,Vi — MED ÄGANDERÄTT OCH NYTT VÄGOMRÅDE MED INSKRÄNKT VÄGRÄTT

NY JÄRNVÄGSMARK MED SERVITUTSRÄTT

- Js1 — FÖR SERVICEVÄG
- Js2 — FÖR TRÄDSÄKRING
- Js3 — FÖR UNDERHÅLL AV STÄNGSEL
- Js4 — FÖR UNDERHÅLL/RENSNING OCH VATTENAVLEDNING
- Js5 — FÖR JÄRNVÄGSBRO
- Js6 — FÖR SIR-MAST
- Js7 — FÖR LEDNINGAR
- Js8 — FÖR SLÄNT FÖR PASSAGE
- Js9 — FÖR UNDERHÅLL/RÖJNING AV PASSAGE
- Js5,Vi — FÖR JÄRNVÄGSBRO OCH VÄGOMRÅDE MED INSKRÄNKT VÄGRÄTT

NYTT VÄGOMRÅDE

- V — MED VÄGRÄTT

NYTT VÄGOMRÅDE MED INSKRÄNKT VÄGRÄTT

- Vi — FÖR UNDERHÅLL/RENSNING OCH VATTENAVLEDNING

TILLFÄLLIG NYTTJANDERÄTT I 60 MÅNADER FRÅN DET ATT MARKEN TAGITS I ANSPRÅK

- T1 — FÖR BYGGTRAFIK
- T2 — FÖR ETABLERING
- T3 — FÖR UPPLÄGGNING AV JORD- OCH BERGMASSOR
- T4 — FÖR ANLÄGGNINGSARBETE
- T5 — FÖR FÖRDRÖJNINGSDAMM
- T6 — FÖR UPPLÄGGNING AV TORV

VERKSAMHETER/ÅTGÄRDER SOM UNDANTAS FRÅN FÖRBUD ENLIGT MILJÖBALKEN

FÖRBUDEN SOM AVSER VERKSAMHET ELLER ÅTGÄRD INOM GENERELLT BIOTOPSKYDDSOMRÅDE (7:11 12 ST. MBI GÄLLER INTE BYGGANDE AV JÄRNVÄG.
BESKRIVNING AV PÅVERKAN PÅ BIOTOPSKYDDSOBJEKT REDOVISAS I JÄRNVÄGSPLANENS PLANBESKRIVNING.

- AVGRÄNSNING AV OMRÅDE MED UNDANTAG FRÅN GENERELLA BIOTOPSKYDD

FÖRBUDEN MOT ÅTGÄRDER INOM STRANDSKYDDSOMRÅDE (7:15 MB) GÄLLER INTE VID BYGGANDE AV ALLMÄN VÄG OCH JÄRNVÄG.

- OMRÅDE SOM BERÖRS AV STRANDSKYDD

SKYLDIGHETEN ATT GÖRA ANMÄLAN FÖR SAMRÅD ENLIGT 12:6 MB GÄLLER INTE FÖR DE VERKSAMHETER OCH ÅTGÄRDER SOM BEHÖVS FÖR ATT BYGGA JÄRNVÄGEN/VÄGEN OCH SOM FASTSTÄLLS OCH INGÅR I JÄRNVÄGSMARK/VÄGOMRÅDE FÖR ALLMÄN VÄG ELLER OMRÅDE FÖR TILLFÄLLIG NYTTJANDERÄTT.

ÅTGÄRDER SOM UNDANTAS FRÅN KRAV PÅ BYGGLOV

- MARKERING ELLER AVGRÄNSNING AV OMRÅDE DÄR VISSA ÅTGÄRDER UNDANTAS FRÅN BYGGLOV
- B1 — BYGGLOV KRÄVS INTE FÖR TRANSFORMATORSTATIONER

SKYDDSÅTGÄRDER OCH FÖRSIKTIGHETSMÅTT

- MARKERING ELLER AVGRÄNSNING AV SKYDDSÅTGÄRDER OCH FÖRSIKTIGHETSMÅTT
- SK1 — LÅGA SPÅRNÄRA SKÄRMAR HÖJD RÖK + 0,73 M (RÖK=RÄLSÖVERKANT)
- SK2 — BULLERSKYDDSSKÄRMAR PÅ BRO HÖJD RÖK + 1,2 M (RÖK=RÄLSÖVERKANT)
- SK3 — BULLERSKYDDSSKÄRMAR PÅ BRO HÖJD RÖK + 2 M (RÖK=RÄLSÖVERKANT)
- SK4 — BULLERSKYDDSSVALLAR HÖJD RÖK + 3 M (RÖK=RÄLSÖVERKANT)
- SK5 — ERBJUDANDE OM BULLERSKYDDSÅTGÄRD I FORM AV LOKALT SKYDD VID UTEPLATS
- SK6 — ERBJUDANDE OM BULLERSKYDDSÅTGÄRD I FORM AV FASADÅTGÄRDER
- SK7 — PASSAGE FÖR SMÅDJUR OCH MEDELSTORA DJUR
- SK8 — PASSAGE FÖR MÄNNISKOR OCH MEDELSTORA DJUR
- SK9 — PASSAGE FÖR MÄNNISKOR OCH STORA DJUR

SÄRSKILDA BESLUT SOM TAS I SAMBAND MED JÄRNVÄGSPLAN

- INDRAGNING AV VÄG FRÅN ALLMÄNT UNDERHÅLL

BEFINTLIGT

- BYGGNAD
- VÄGMITT
- 20 — NIVÅKURVA MED ANGIVEN HÖJD
- ELLEDNING LUFT
- ELLEDNING MARK

ÖVRIGA BETECKNINGAR

- TRAKTGRÄNS
- FASTIGHETSGRÄNS
- 2:1 — FASTIGHETSBETECKNING

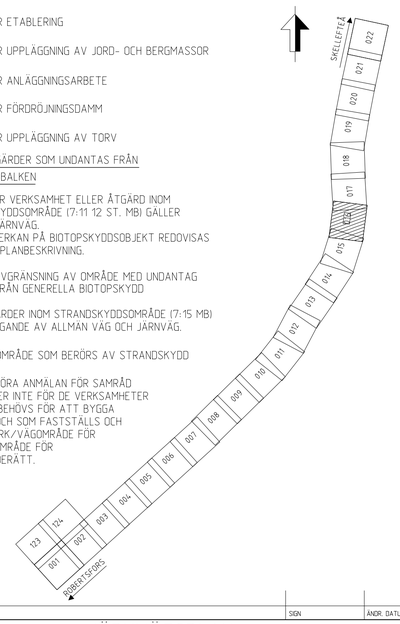

ÄNDR.	ÄNDRINGEN AVSER	SIGN.	ÄNDR. DATUM

TYP AV PLAN: JÄRNVÄGSPLAN

LEVERANTÖR: wsp

AVDELNING: 5371
UPPDRAGSNUMMER: 102463317
LEVERANS/ÄNDRINGS-PM:
KONSTRUKTIONSNUMMER:
TEKNIKOMRÅDE: PLANSAMORDNING
GRANSKNINGSSTATUS / SYFTE: FÖR GRANSKNING

TRAFIKVERKET

NORRBOTNIABANAN

GRYSSJÖN - YTTERBYN
JP04, ROBERTSFORS - YTTERBYN

PLANKARTA

HANDLINGSTYP: GRANSKNINGSHANDLING
ANLÄGGNINGSTYP:
KILOMETER+METER: 73+0 – 74+0
BANDEL: 144
RITNINGSNUMMER PROJEKT: JP04-00-451-0016

SKAPAD AV					
E. KARLSSON					
GRANSKAD AV					
E. RIGNELL					
GODKÄND AV	DATUM	SKALA	FORMAT	RITNINGSNUMMER FÖRVALTNING	BLAD	NÄSTA BLAD	ÄNDR.
A-C MALMBERG	2020-09-10	1:2000	A1		0016	0017	–

idg_itemname plottime idg_username

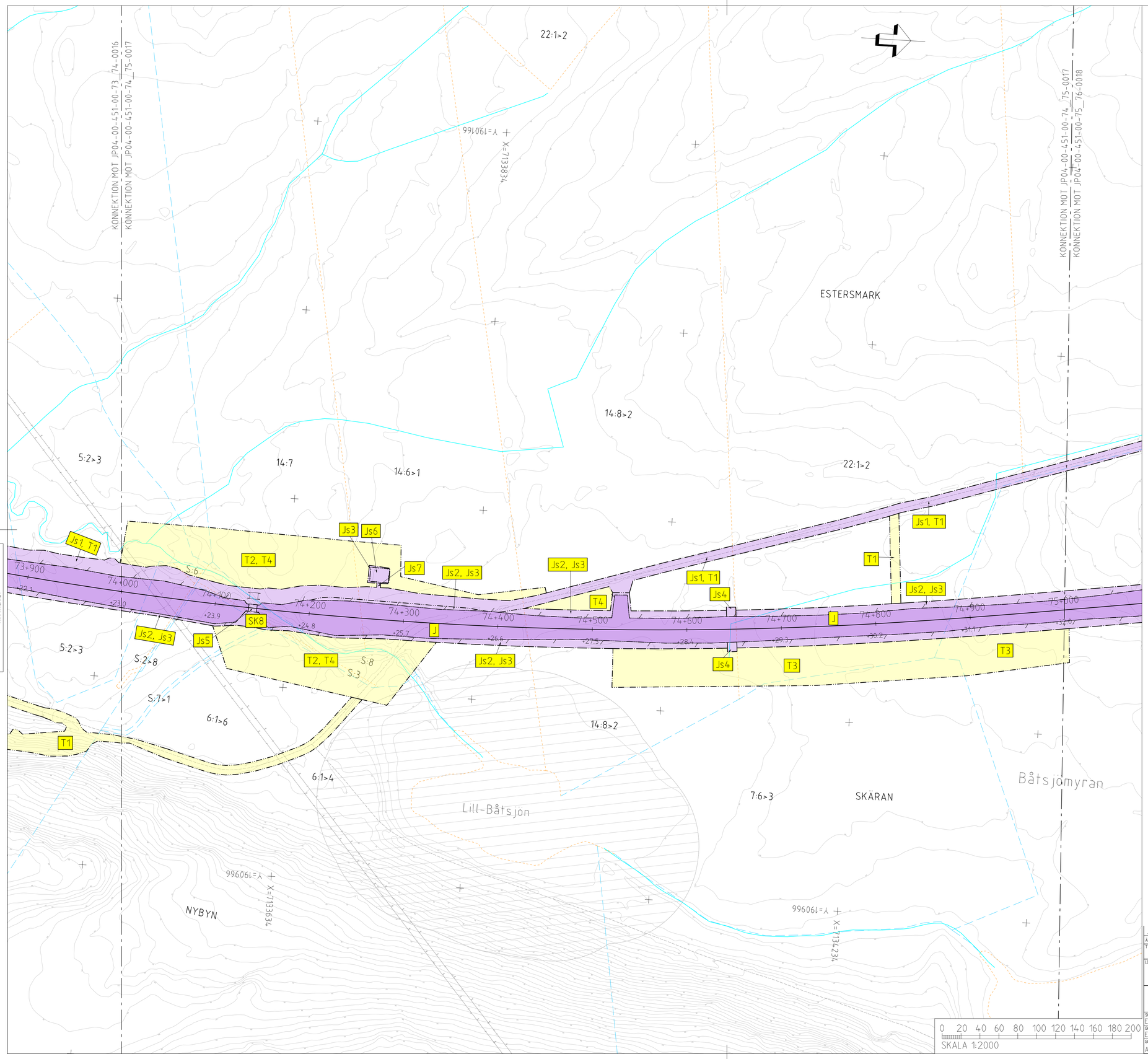

Denna ritning är Trafikverkets egendom. Allt obehörigt begagnande av ritningen beivras enligt lag.
TRAFIKVERKET

TECKENFÖRKLARING

KOORDINATSYSTEM

SYSTEM I PLAN: SWEREF 99 20 15
SYSTEM I HÖJD: RH 2000

NY ANLÄGGNING

- 0+000 — NY JÄRNVÄG, SPÅRMITT, MED LÄNGDMÄTNINGSSTRECK OCH HÖJDSÄTTNING (RÖK=RÄLSÖVERKANT)
- NY VÄXEL
- +0,0 / 0/000 — NY VÄG/JUSTERAD VÄG, VÄGBANEKANTER MED LÄNGDMÄTNINGSSTRECK OCH HÖJDSÄTTNING
- NYTT STÄNGSEL
- NY JÄRNVÄGSBRO /VÄGBRO

MARKANSPRÅK

- GRÄNS FÖR JÄRNVÄGSMARK/ GRÄNS FÖR VÄGOMRÅDE
- AVGRÄNSNING MELLAN OLIKA TYPER AV MARKANSPRÅK

NY JÄRNVÄGSMARK

- J — MED ÄGANDERÄTT
- J,Vi — MED ÄGANDERÄTT OCH NYTT VÄGOMRÅDE MED INSKRÄNKT VÄGRÄTT

NY JÄRNVÄGSMARK MED SERVITUTSRÄTT

- Js1 — FÖR SERVICEVÄG
- Js2 — FÖR TRÄDSÄKRING
- Js3 — FÖR UNDERHÅLL AV STÄNGSEL
- Js4 — FÖR UNDERHÅLL/RENSNING OCH VATTENAVLEDNING
- Js5 — FÖR JÄRNVÄGSBRO
- Js6 — FÖR SIR-MAST
- Js7 — FÖR LEDNINGAR
- Js8 — FÖR SLÄNT FÖR PASSAGE
- Js9 — FÖR UNDERHÅLL/RÖJNING AV PASSAGE
- Js5,Vi — FÖR JÄRNVÄGSBRO OCH VÄGOMRÅDE MED INSKRÄNKT VÄGRÄTT

NYTT VÄGOMRÅDE

- V — MED VÄGRÄTT

NYTT VÄGOMRÅDE MED INSKRÄNKT VÄGRÄTT

- Vi — FÖR UNDERHÅLL/RENSNING OCH VATTENAVLEDNING

TILLFÄLLIG NYTTJANDERÄTT I 60 MÅNADER FRÅN DET ATT MARKEN TAGITS I ANSPRÅK

- T1 — FÖR BYGGTRAFIK
- T2 — FÖR ETABLERING
- T3 — FÖR UPPLÄGGNING AV JORD- OCH BERGMASSOR
- T4 — FÖR ANLÄGGNINGSARBETE
- T5 — FÖR FÖRDRÖJNINGSDAMM
- T6 — FÖR UPPLÄGGNING AV TORV

VERKSAMHETER/ÅTGÄRDER SOM UNDANTAS FRÅN FÖRBUD ENLIGT MILJÖBALKEN

FÖRBUDEN SOM AVSER VERKSAMHET ELLER ÅTGÄRD INOM GENERELLT BIOTOPSKYDDSOMRÅDE (7:11 12 ST. MBI) GÄLLER INTE BYGGANDE AV JÄRNVÄG.
BESKRIVNING AV PÅVERKAN PÅ BIOTOPSKYDDSOBJEKT REDOVISAS I JÄRNVÄGSPLANENS PLANBESKRIVNING.

- AVGRÄNSNING AV OMRÅDE MED UNDANTAG FRÅN GENERELLA BIOTOPSKYDD

FÖRBUDEN MOT ÅTGÄRDER INOM STRANDSKYDDSOMRÅDE (7:15 MBI) GÄLLER INTE VID BYGGANDE AV ALLMÄN VÄG OCH JÄRNVÄG.

- OMRÅDE SOM BERÖRS AV STRANDSKYDD

SKYLDIGHETEN ATT GÖRA ANMÄLAN FÖR SAMRÅD ENLIGT 12:6 MB GÄLLER INTE FÖR DE VERKSAMHETER OCH ÅTGÄRDER SOM BEHÖVS FÖR ATT BYGGA JÄRNVÄGEN/VÄGEN OCH SOM FASTSTÄLLS OCH INGÅR I JÄRNVÄGSMARK/VÄGOMRÅDE FÖR ALLMÄN VÄG ELLER OMRÅDE FÖR TILLFÄLLIG NYTTJANDERÄTT.

ÅTGÄRDER SOM UNDANTAS FRÅN KRAV PÅ BYGGLOV

- MARKERING ELLER AVGRÄNSNING AV OMRÅDE DÄR VISSA ÅTGÄRDER UNDANTAS FRÅN BYGGLOV
- B1 — BYGGLOV KRÄVS INTE FÖR TRANSFORMATORSTATIONER

SKYDDSÅTGÄRDER OCH FÖRSIKTIGHETSMÅTT

- MARKERING ELLER AVGRÄNSNING AV SKYDDSÅTGÄRDER OCH FÖRSIKTIGHETSMÅTT
- SK1 — LÅGA SPÅRNÄRA SKÄRMAR HÖJD RÖK + 0,73 M (RÖK=RÄLSÖVERKANT)
- SK2 — BULLERSKYDDSSKÄRMAR PÅ BRO HÖJD RÖK + 1,2 M (RÖK=RÄLSÖVERKANT)
- SK3 — BULLERSKYDDSSKÄRMAR PÅ BRO HÖJD RÖK + 2 M (RÖK=RÄLSÖVERKANT)
- SK4 — BULLERSKYDDSSVALLAR HÖJD RÖK + 3 M (RÖK=RÄLSÖVERKANT)
- SK5 — ERBJUDANDE OM BULLERSKYDDSÅTGÄRD I FORM AV LOKALT SKYDD VID UTEPLATS
- SK6 — ERBJUDANDE OM BULLERSKYDDSÅTGÄRD I FORM AV FASADÅTGÄRDER
- SK7 — PASSAGE FÖR SMÅDJUR OCH MEDELSTORA DJUR
- SK8 — PASSAGE FÖR MÄNNISKOR OCH MEDELSTORA DJUR
- SK9 — PASSAGE FÖR MÄNNISKOR OCH STORA DJUR

SÄRSKILDA BESLUT SOM TAS I SAMBAND MED JÄRNVÄGSPLAN

- INDRAGNING AV VÄG FRÅN ALLMÄNT UNDERHÅLL

BEFINTLIGT

- BYGGNAD
- VÄGMITT
- 20 — NIVÅKURVA MED ANGIVEN HÖJD
- ELLEDNING LUFT
- ELLEDNING MARK

ÖVRIGA BETECKNINGAR

- TRAKTGRÄNS
- FASTIGHETSGRÄNS
- 2:1 — FASTIGHETSBETECKNING

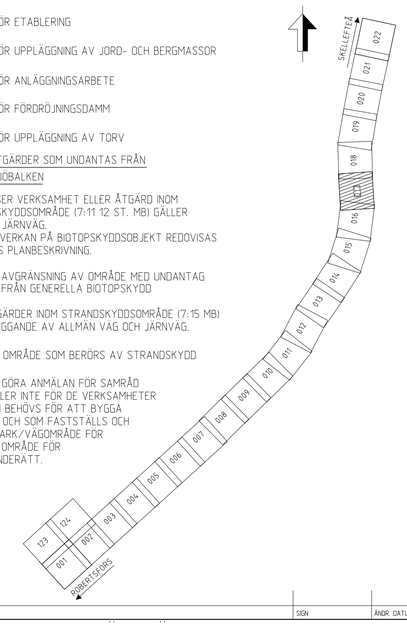

ÄNDR.	ÄNDRINGEN AVSER	SIGN	ÄNDR. DATUM
–			

TYP AV PLAN: JÄRNVÄGSPLAN

LEVERANTÖR: wsp	AVDELNING: 5371	LEVERANS/ÄNDRINGS-PM	TEKNIKOMRÅDE: PLANSAMORDNING
	UPPDRAGSNUMMER: 10246317	KONSTRUKTIONSNUMMER	GRANSKNINGSSTATUS / SYFTE: FÖR GRANSKNING
TRAFIKVERKET	NORRBOTNIABANAN GRYSSJÖN - YTTERBYN JP04, ROBERTSFORS - YTTERBYN PLANKARTA		HANDLINGSTYP: GRANSKNINGSHANDLING ANLÄGGNINGSTYP
SKAPAD AV: E. KARLSSON			KILOMETER-METER: 74+0 – 75+0 / BANDEL: 144
GRANSKAD AV: E. RIGNELL			RITNINGSNUMMER PROJEKT: JP04-00-451-0017

GODKÄND AV	DATUM	SKALA	FORMAT	RITNINGSNUMMER FÖRVALTNING	BLAD	NÄSTA BLAD	ÄNDR.
A-C MALMBERG	2020-09-10	1:2000	A1		0017	0018	–

idu_jrefmame plottime idu_usermame

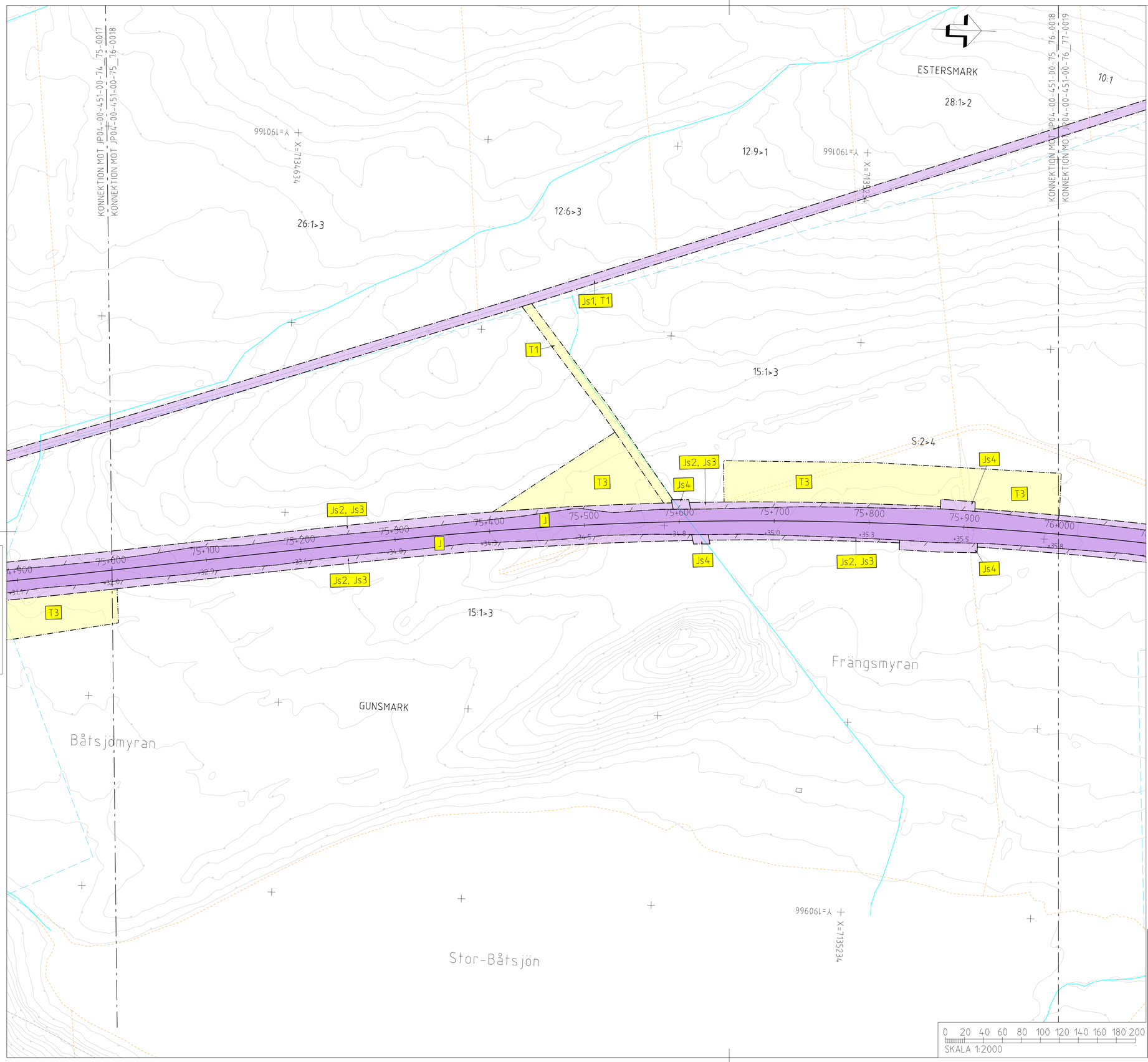

Denna ritning är Trafikverkets egendom. Allt obehörigt begagnande av ritningen bevras enligt lag.
TRAFIKVERKET

TECKENFÖRKLARING

KOORDINATSYSTEM

SYSTEM I PLAN: SWEREF 99 20 15
SYSTEM I HÖJD: RH 2000

NY ANLÄGGNING

- 0+000 — NY JÄRNVÄG, SPÅRMITT, MED LÄNGDMÄTNINGSSTRECK OCH HÖJDSÄTTNING (RÖK=RÄLSÖVERKANT)
- NY VÄXEL
- +0.0 / 0/000 — NY VÄG/JUSTERAD VÄG, VÄGBANEKANTER MED LÄNGDMÄTNINGSSTRECK OCH HÖJDSÄTTNING
- NYTT STÄNGSEL
- NY JÄRNVÄGSBRO /VÄGBRO

MARKANSPRÅK

- GRÄNS FÖR JÄRNVÄGSMARK/ GRÄNS FÖR VÄGOMRÅDE
- AVGRÄNSNING MELLAN OLIKA TYPER AV MARKANSPRÅK

NY JÄRNVÄGSMARK

- J — MED ÄGANDERÄTT
- J,Vi — MED ÄGANDERÄTT OCH NYTT VÄGOMRÅDE MED INSKRÄNKT VÄGRÄTT

NY JÄRNVÄGSMARK MED SERVITUTSRÄTT

- Js1 — FÖR SERVICEVÄG
- Js2 — FÖR TRÄDSÄKRING
- Js3 — FÖR UNDERHÅLL AV STÄNGSEL
- Js4 — FÖR UNDERHÅLL/RENSNING OCH VATTENAVLEDNING
- Js5 — FÖR JÄRNVÄGSBRO
- Js6 — FÖR SIR-MAST
- Js7 — FÖR LEDNINGAR
- Js8 — FÖR SLÄNT FÖR PASSAGE
- Js9 — FÖR UNDERHÅLL/RÖJNING AV PASSAGE
- Js5,Vi — FÖR JÄRNVÄGSBRO OCH VÄGOMRÅDE MED INSKRÄNKT VÄGRÄTT

NYTT VÄGOMRÅDE

- V — MED VÄGRÄTT

NYTT VÄGOMRÅDE MED INSKRÄNKT VÄGRÄTT

- Vi — FÖR UNDERHÅLL/RENSNING OCH VATTENAVLEDNING

TILLFÄLLIG NYTTJANDERÄTT I 60 MÅNADER FRÅN DET ATT MARKEN TAGITS I ANSPRÅK

- T1 — FÖR BYGGTRAFIK
- T2 — FÖR ETABLERING
- T3 — FÖR UPPLÄGGNING AV JORD- OCH BERGMASSOR
- T4 — FÖR ANLÄGGNINGSARBETE
- T5 — FÖR FÖRDRÖJNINGSDAMM
- T6 — FÖR UPPLÄGGNING AV TORV

VERKSAMHETER/ÅTGÄRDER SOM UNDANTAS FRÅN FÖRBUD ENLIGT MILJÖBALKEN

FÖRBUDEN SOM AVSER VERKSAMHET ELLER ÅTGÄRD INOM GENERELLT BIOTOPSKYDDSOMRÅDE (7:11 12 ST. MB) GÄLLER INTE BYGGANDE AV JÄRNVÄG.
BESKRIVNING AV PÅVERKAN PÅ BIOTOPSKYDDSOBJEKT REDOVISAS I JÄRNVÄGSPLANENS PLANBESKRIVNING.

- AVGRÄNSNING AV OMRÅDE MED UNDANTAG FRÅN GENERELLA BIOTOPSKYDD

FÖRBUDEN MOT ÅTGÄRDER INOM STRANDSKYDDSOMRÅDE (7:15 MB) GÄLLER INTE VID BYGGANDE AV ALLMÄN VÄG OCH JÄRNVÄG.

- OMRÅDE SOM BERÖRS AV STRANDSKYDD

SKYLDIGHETEN ATT GÖRA ANMÄLAN FÖR SAMRÅD ENLIGT 12:6 MB GÄLLER INTE FÖR DE VERKSAMHETER OCH ÅTGÄRDER SOM BEHÖVS FÖR ATT BYGGA JÄRNVÄGEN/VÄGEN OCH SOM FASTSTÄLLS OCH INGÅR I JÄRNVÄGSMARK/VÄGOMRÅDE FÖR ALLMÄN VÄG ELLER OMRÅDE FÖR TILLFÄLLIG NYTTJANDERÄTT.

ÅTGÄRDER SOM UNDANTAS FRÅN KRAV PÅ BYGGLOV

- MARKERING ELLER AVGRÄNSNING AV OMRÅDE DÄR VISSA ÅTGÄRDER UNDANTAS FRÅN BYGGLOV
- B1 — BYGGLOV KRÄVS INTE FÖR TRANSFORMATORSTATIONER

SKYDDSÅTGÄRDER OCH FÖRSIKTIGHETSMÅTT

- MARKERING ELLER AVGRÄNSNING AV SKYDDSÅTGÄRDER OCH FÖRSIKTIGHETSMÅTT
- SK1 — LÅGA SPÅRNÄRA SKÄRMAR HÖJD RÖK + 0,73 M (RÖK=RÄLSÖVERKANT)
- SK2 — BULLERSKYDDSSKÄRMAR PÅ BRO HÖJD RÖK + 1,2 M (RÖK=RÄLSÖVERKANT)
- SK3 — BULLERSKYDDSSKÄRMAR PÅ BRO HÖJD RÖK + 2 M (RÖK=RÄLSÖVERKANT)
- SK4 — BULLERSKYDDSSVALLAR HÖJD RÖK + 3 M (RÖK=RÄLSÖVERKANT)
- SK5 — ERBJUDANDE OM BULLERSKYDDSÅTGÄRD I FORM AV LOKALT SKYDD VID UTEPLATS
- SK6 — ERBJUDANDE OM BULLERSKYDDSÅTGÄRD I FORM AV FASADÅTGÄRDER
- SK7 — PASSAGE FÖR SMÅDJUR OCH MEDELSTORA DJUR
- SK8 — PASSAGE FÖR MÄNNISKOR OCH MEDELSTORA DJUR
- SK9 — PASSAGE FÖR MÄNNISKOR OCH STORA DJUR

SÄRSKILDA BESLUT SOM TAS I SAMBAND MED JÄRNVÄGSPLAN

- INDRAGNING AV VÄG FRÅN ALLMÄNT UNDERHÅLL

BEFINTLIGT

- BYGGNAD
- VÄGMITT
- 20 — NIVÅKURVA MED ANGIVEN HÖJD
- ELLEDNING LUFT
- ELLEDNING MARK

ÖVRIGA BETECKNINGAR

- TRAKTGRÄNS
- FASTIGHETSGRÄNS
- 2:1 — FASTIGHETSBETECKNING

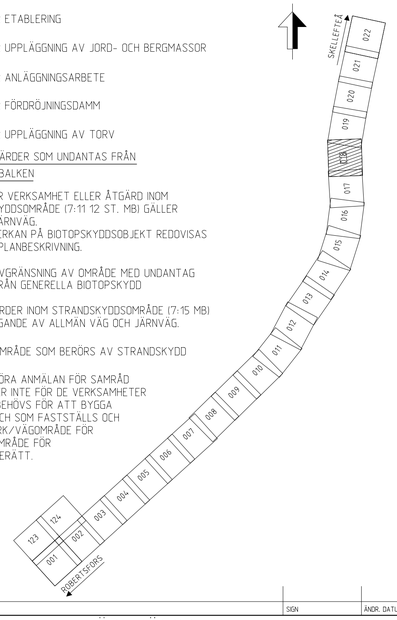

ÄNDR.	ÄNDRINGEN AVSER	SIGN	ÄNDR. DATUM
–			

TYP AV PLAN: JÄRNVÄGSPLAN

LEVERANTÖR: wsp	AVDELNING: 5371	LEVERANS/ÄNDRINGS-PM	TEKNIKOMRÅDE: PLANSAMORDNING
	UPPDRAGSNUMMER: 102463 17	KONSTRUKTIONSNUMMER	GRANSKNINGSSTATUS / SYFTE: FÖR GRANSKNING

TRAFIKVERKET

NORRBOTNIABANAN
GRYSSJÖN - YTTERBYN
JP04, ROBERTSFORS - YTTERBYN

PLANKARTA

SKAPAD AV: E.KARLSSON	HANDLINGSTYP: GRANSKNINGSHANDLING		
GRANSKAD AV: E.RIGNELL	ANLÄGGNINGSTYP		
	KILOMETER-METER: 75+0 – 76+0	BANDEL: 144	
	RITNINGSNUMMER PROJEKT: JP04-00-451-0018		

GODKÄND AV	DATUM	SKALA	FORMAT	RITNINGSNUMMER FÖRVALTNING	BLAD	NÄSTA BLAD	ÄNDR.
A-C MALMBERG	2020-09-10	1:2000	A1		0018	0019	–

idp_filename plotTime idp_username

A3 V A V A3 A

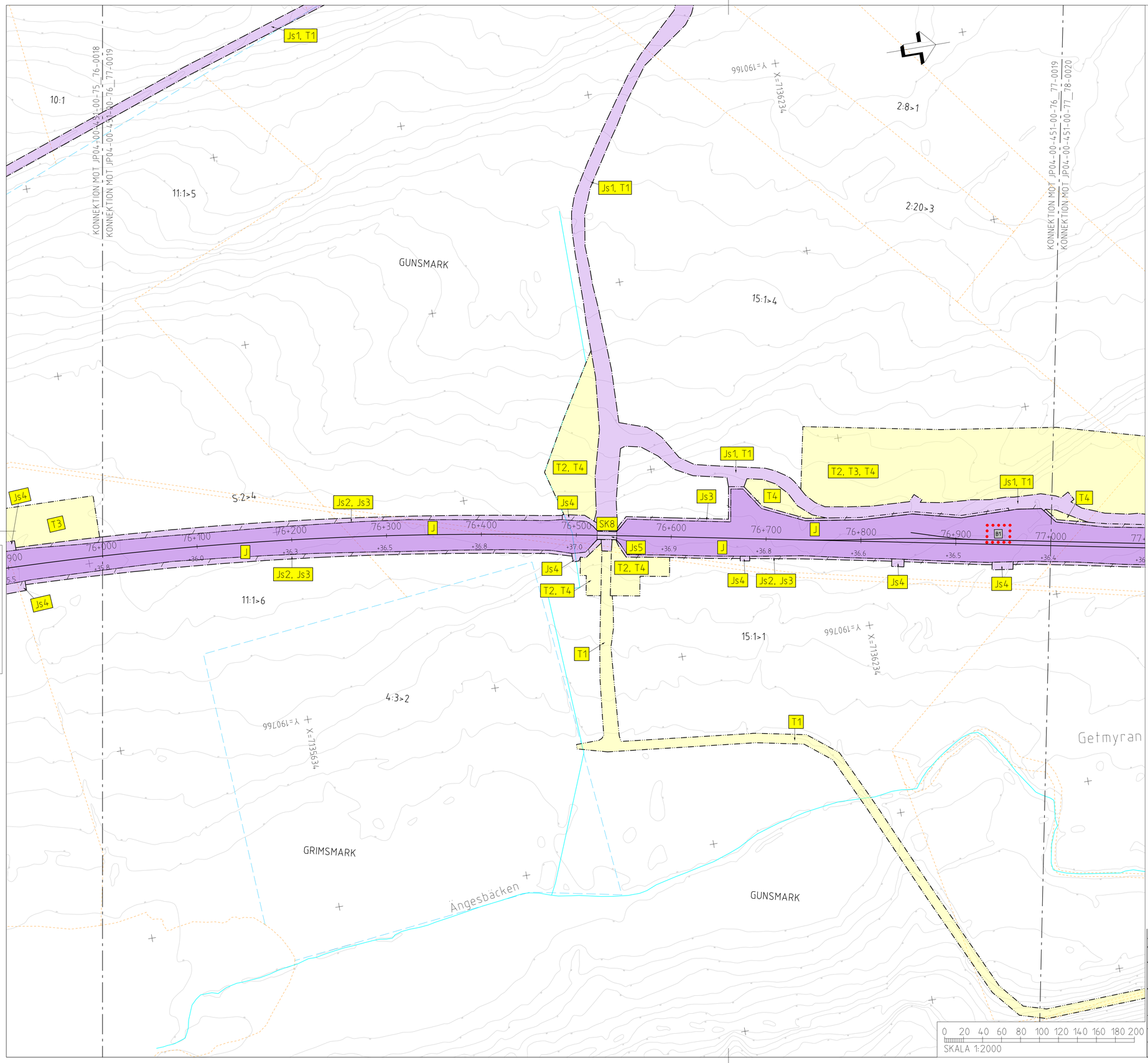

Denna ritning är Trafikverkets egendom. Allt obehörigt bejagande av ritningen beivras enligt lag
TRAFIKVERKET

TECKENFÖRKLARING

KOORDINATSYSTEM

SYSTEM I PLAN: SWEREF 99 20 15
SYSTEM I HÖJD: RH 2000

NY ANLÄGGNING

- 0+000 — NY JÄRNVÄG, SPÅRMITT, MED LÄNGDMÄTNINGSSTRECK OCH HÖJDSÄTTNING (RÖK=RÄLSÖVERKANT)
- NY VÄXEL
- +0.0 / 0/000 — NY VÄG/JUSTERAD VÄG, VÄGBANEKANTER MED LÄNGDMÄTNINGSSTRECK OCH HÖJDSÄTTNING
- NYTT STÄNGSEL
- NY JÄRNVÄGSBRO /VÄGBRO

MARKANSPRÅK

- GRÄNS FÖR JÄRNVÄGSMARK/ GRÄNS FÖR VÄGOMRÅDE
- AVGRÄNSNING MELLAN OLIKA TYPER AV MARKANSPRÅK

NY JÄRNVÄGSMARK

- J — MED ÄGANDERÄTT
- J,Vi — MED ÄGANDERÄTT OCH NYTT VÄGOMRÅDE MED INSKRÄNKT VÄGRÄTT

NY JÄRNVÄGSMARK MED SERVITUTSRÄTT

- Js1 — FÖR SERVICEVÄG
- Js2 — FÖR TRÄDSÄKRING
- Js3 — FÖR UNDERHÅLL AV STÄNGSEL
- Js4 — FÖR UNDERHÅLL/RENSNING OCH VATTENAVLEDNING
- Js5 — FÖR JÄRNVÄGSBRO
- Js6 — FÖR SIR-MAST
- Js7 — FÖR LEDNINGAR
- Js8 — FÖR SLÄNT FÖR PASSAGE
- Js9 — FÖR UNDERHÅLL/RÖJNING AV PASSAGE
- Js5,Vi — FÖR JÄRNVÄGSBRO OCH VÄGOMRÅDE MED INSKRÄNKT VÄGRÄTT

NYTT VÄGOMRÅDE

- V — MED VÄGRÄTT

NYTT VÄGOMRÅDE MED INSKRÄNKT VÄGRÄTT

- Vi — FÖR UNDERHÅLL/RENSNING OCH VATTENAVLEDNING

TILLFÄLLIG NYTTJANDERÄTT I 60 MÅNADER FRÅN DET ATT MARKEN TAGITS I ANSPRÅK

- T1 — FÖR BYGGTRAFIK
- T2 — FÖR ETABLERING
- T3 — FÖR UPPLÄGGNING AV JORD- OCH BERGMASSOR
- T4 — FÖR ANLÄGGNINGSARBETE
- T5 — FÖR FÖRDRÖJNINGSDAMM
- T6 — FÖR UPPLÄGGNING AV TORV

VERKSAMHETER/ÅTGÄRDER SOM UNDANTAS FRÅN FÖRBUD ENLIGT MIL JÖBALKEN

FÖRBUDEN SOM AVSER VERKSAMHET ELLER ÅTGÄRD INOM GENERELLT BIOTOPSKYDDSOMRÅDE (7:11 12 ST. MB) GÄLLER INTE BYGGANDE AV JÄRNVÄG.
BESKRIVNING AV PÅVERKAN PÅ BIOTOPSKYDDSOBJEKT REDOVISAS I JÄRNVÄGSPLANENS PLANBESKRIVNING.

- AVGRÄNSNING AV OMRÅDE MED UNDANTAG FRÅN GENERELLA BIOTOPSKYDD

FÖRBUDEN MOT ÅTGÄRDER INOM STRANDSKYDDSOMRÅDE (7:15 MB) GÄLLER INTE VID BYGGANDE AV ALLMÄN VÄG OCH JÄRNVÄG.

- OMRÅDE SOM BERÖRS AV STRANDSKYDD

SKYLDIGHETEN ATT GÖRA ANMÄLAN FÖR SAMRÅD ENLIGT 12:6 MB GÄLLER INTE FÖR DE VERKSAMHETER OCH ÅTGÄRDER SOM BEHÖVS FÖR ATT BYGGA JÄRNVÄGEN/VÄGEN OCH SOM FASTSTÄLLS OCH INGÅR I JÄRNVÄGSMARK/VÄGOMRÅDE FÖR ALLMÄN VÄG ELLER OMRÅDE FÖR TILLFÄLLIG NYTTJANDERÄTT.

ÅTGÄRDER SOM UNDANTAS FRÅN KRAV PÅ BYGGLOV

- MARKERING ELLER AVGRÄNSNING AV OMRÅDE DÄR VISSA ÅTGÄRDER UNDANTAS FRÅN BYGGLOV
- B1 — BYGGLOV KRÄVS INTE FÖR TRANSFORMATORSTATIONER

SKYDDSÅTGÄRDER OCH FÖRSIKTIGHETSMÅTT

- MARKERING ELLER AVGRÄNSNING AV SKYDDSÅTGÄRDER OCH FÖRSIKTIGHETSMÅTT
- SK1 — LÅGA SPÅRNÄRA SKÄRMAR HÖJD RÖK + 0,73 M (RÖK=RÄLSÖVERKANT)
- SK2 — BULLERSKYDDSSKÄRMAR PÅ BRO HÖJD RÖK + 1,2 M (RÖK=RÄLSÖVERKANT)
- SK3 — BULLERSKYDDSSKÄRMAR PÅ BRO HÖJD RÖK + 2 M (RÖK=RÄLSÖVERKANT)
- SK4 — BULLERSKYDDSSVALLAR HÖJD RÖK + 3 M (RÖK=RÄLSÖVERKANT)
- SK5 — ERBJUDANDE OM BULLERSKYDDSÅTGÄRD I FORM AV LOKALT SKYDD VID UTEPLATS
- SK6 — ERBJUDANDE OM BULLERSKYDDSÅTGÄRD I FORM AV FASADÅTGÄRDER
- SK7 — PASSAGE FÖR SMÅDJUR OCH MEDELSTORA DJUR
- SK8 — PASSAGE FÖR MÄNNISKOR OCH MEDELSTORA DJUR
- SK9 — PASSAGE FÖR MÄNNISKOR OCH STORA DJUR

SÄRSKILDA BESLUT SOM TAS I SAMBAND MED JÄRNVÄGSPLAN

- INDRAGNING AV VÄG FRÅN ALLMÄNT UNDERHÅLL

BEFINTLIGT

- BYGGNAD
- VÄGMITT
- 20 — NIVÅKURVA MED ANGIVEN HÖJD
- ELLEDNING LUFT
- ELLEDNING MARK

ÖVRIGA BETECKNINGAR

- TRAKTGRÄNS
- FASTIGHETSGRÄNS
- 2:1 — FASTIGHETSBETECKNING

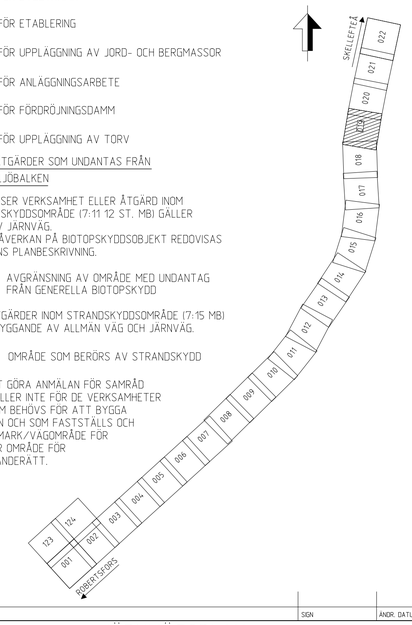

ÄNDR.	ÄNDRINGEN AVSER	SIGN	ÄNDR. DATUM
–			

TYP AV PLAN: JÄRNVÄGSPLAN

LEVERANTÖR: wsp	AVDELNING: 5371	LEVERANS/ÄNDRINGS-PM	TEKNIKOMRÅDE: PLANSAMORDNING
	UPPDRAGSNUMMER: 10246317	KONSTRUKTIONSNUMMER	GRANSKNINGSSTATUS / SYFTE: FÖR GRANSKNING
TRAFIKVERKET	NORRBOTNIABANAN GRYSSJÖN - YTTERBYN JP04, ROBERTSFORS - YTTERBYN PLANKARTA		HANDLINGSTYP: GRANSKNINGSHANDLING ANLÄGGNINGSTYP
SKAPAD AV: E.KARLSSON			KILOMETER-METER: 76+0 – 77+0 / BANDEL: 144
GRANSKAD AV: E.RIGNELL			RITNINGSNUMMER PROJEKT: JP04-00-451-0019

GODKÄND AV	DATUM	SKALA	FORMAT	RITNINGSNUMMER FÖRVALTNING	BLAD	NÄSTA BLAD	ÄNDR.
A-C MALMBERG	2020-09-10	1:2000	A1		0019	0020	–

idu_username plottime idu_username

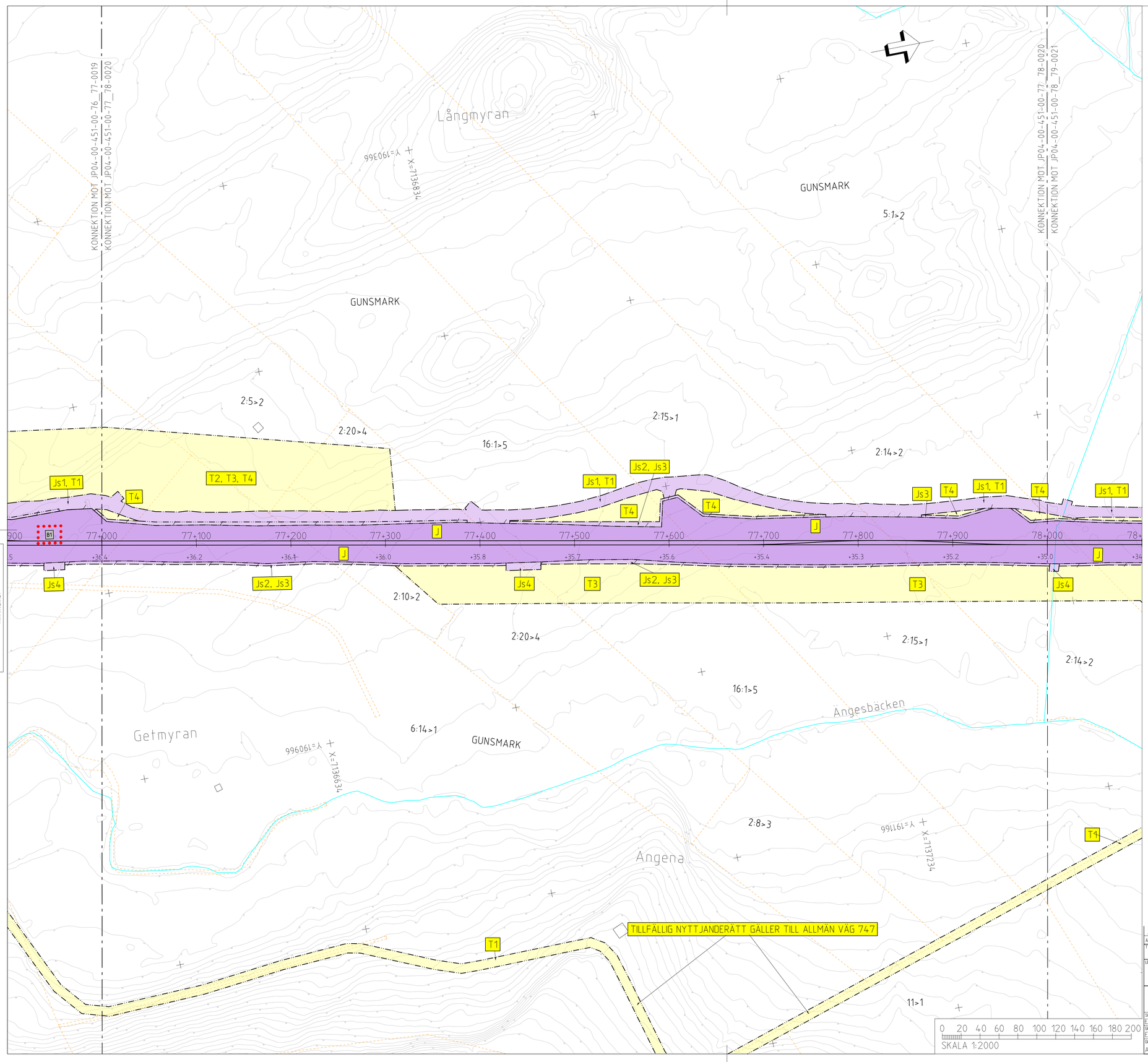

Denna ritning är Trafikverkets egendom. Allt obehörigt begagnande av ritningen beivras enligt lag.
TRAFIKVERKET

TECKENFÖRKLARING

KOORDINATSYSTEM

SYSTEM I PLAN: SWEREF 99 20 15
SYSTEM I HÖJD: RH 2000

NY ANLÄGGNING

0+000 — NY JÄRNVÄG, SPÅRMITT, MED LÄNGDMÄTNINGSSTRECK OCH HÖJDSÄTTNING (RÖK=RÄLSÖVERKANT)
NY VÄXEL
+0.0 / 0/000 — NY VÄG/JUSTERAD VÄG, VÄGBANEKANTER MED LÄNGDMÄTNINGSSTRECK OCH HÖJDSÄTTNING
NYTT STÄNGSEL
NY JÄRNVÄGSBRO /VÄGBRO

MARKANSPRÅK

GRÄNS FÖR JÄRNVÄGSMARK/ GRÄNS FÖR VÄGOMRÅDE
AVGRÄNSNING MELLAN OLIKA TYPER AV MARKANSPRÅK

NY JÄRNVÄGSMARK

J — MED ÄGANDERÄTT
J,Vi — MED ÄGANDERÄTT OCH NYTT VÄGOMRÅDE MED INSKRÄNKT VÄGRÄTT

NY JÄRNVÄGSMARK MED SERVITUTSRÄTT

Js1 — FÖR SERVICEVÄG
Js2 — FÖR TRÄDSÄKRING
Js3 — FÖR UNDERHÅLL AV STÄNGSEL
Js4 — FÖR UNDERHÅLL/RENSNING OCH VATTENAVLEDNING
Js5 — FÖR JÄRNVÄGSBRO
Js6 — FÖR SIR-MAST
Js7 — FÖR LEDNINGAR
Js8 — FÖR SLÄNT FÖR PASSAGE
Js9 — FÖR UNDERHÅLL/RÖJNING AV PASSAGE
Js5,Vi — FÖR JÄRNVÄGSBRO OCH VÄGOMRÅDE MED INSKRÄNKT VÄGRÄTT

NYTT VÄGOMRÅDE

V — MED VÄGRÄTT

NYTT VÄGOMRÅDE MED INSKRÄNKT VÄGRÄTT

Vi — FÖR UNDERHÅLL/RENSNING OCH VATTENAVLEDNING

TILLFÄLLIG NYTTJANDERÄTT I 60 MÅNADER FRÅN DET ATT MARKEN TAGITS I ANSPRÅK

T1 — FÖR BYGGTRAFIK
T2 — FÖR ETABLERING
T3 — FÖR UPPLÄGGNING AV JORD- OCH BERGMASSOR
T4 — FÖR ANLÄGGNINGSARBETE
T5 — FÖR FÖRDRÖJNINGSDAMM
T6 — FÖR UPPLÄGGNING AV TORV

VERKSAMHETER/ÅTGÄRDER SOM UNDANTAS FRÅN FÖRBUD ENLIGT MILJÖBALKEN

FÖRBUDEN SOM AVSER VERKSAMHET ELLER ÅTGÄRD INOM GENERELLT BIOTOPSKYDDSOMRÅDE (7:11 12 ST. MB) GÄLLER INTE BYGGANDE AV JÄRNVÄG.
BESKRIVNING AV PÅVERKAN PÅ BIOTOPSKYDDSOBJEKT REDOVISAS I JÄRNVÄGSPLANENS PLANBESKRIVNING.

AVGRÄNSNING AV OMRÅDE MED UNDANTAG FRÅN GENERELLA BIOTOPSKYDD

FÖRBUDEN MOT ÅTGÄRDER INOM STRANDSKYDDSOMRÅDE (7:15 MB) GÄLLER INTE VID BYGGANDE AV ALLMÄN VÄG OCH JÄRNVÄG.

OMRÅDE SOM BERÖRS AV STRANDSKYDD

SKYLDIGHETEN ATT GÖRA ANMÄLAN FÖR SAMRÅD ENLIGT 12:6 MB GÄLLER INTE FÖR DE VERKSAMHETER OCH ÅTGÄRDER SOM BEHÖVS FÖR ATT BYGGA JÄRNVÄGEN/VÄGEN OCH SOM FASTSTÄLLS OCH INGÅR I JÄRNVÄGSMARK/VÄGOMRÅDE FÖR ALLMÄN VÄG ELLER OMRÅDE FÖR TILLFÄLLIG NYTTJANDERÄTT.

ÅTGÄRDER SOM UNDANTAS FRÅN KRAV PÅ BYGGLOV

MARKERING ELLER AVGRÄNSNING AV OMRÅDE DÄR VISSA ÅTGÄRDER UNDANTAS FRÅN BYGGLOV

B1 — BYGGLOV KRÄVS INTE FÖR TRANSFORMATORSTATIONER

SKYDDSÅTGÄRDER OCH FÖRSIKTIGHETSMÅTT

MARKERING ELLER AVGRÄNSNING AV SKYDDSÅTGÄRDER OCH FÖRSIKTIGHETSMÅTT

SK1 — LÅGA SPÅRNÄRA SKÄRMAR HÖJD RÖK + 0,73 M (RÖK=RÄLSÖVERKANT)
SK2 — BULLERSKYDDSSKÄRMAR PÅ BRO HÖJD RÖK + 1,2 M (RÖK=RÄLSÖVERKANT)
SK3 — BULLERSKYDDSSKÄRMAR PÅ BRO HÖJD RÖK + 2 M (RÖK=RÄLSÖVERKANT)
SK4 — BULLERSKYDDSSVALLAR HÖJD RÖK + 3 M (RÖK=RÄLSÖVERKANT)
SK5 — ERBJUDANDE OM BULLERSKYDDSÅTGÄRD I FORM AV LOKALT SKYDD VID UTEPLATS
SK6 — ERBJUDANDE OM BULLERSKYDDSÅTGÄRD I FORM AV FASADÅTGÄRDER
SK7 — PASSAGE FÖR SMÅDJUR OCH MEDELSTORA DJUR
SK8 — PASSAGE FÖR MÄNNISKOR OCH MEDELSTORA DJUR
SK9 — PASSAGE FÖR MÄNNISKOR OCH STORA DJUR

SÄRSKILDA BESLUT SOM TAS I SAMBAND MED JÄRNVÄGSPLAN

INDRAGNING AV VÄG FRÅN ALLMÄNT UNDERHÅLL

BEFINTLIGT

BYGGNAD
VÄGMITT
20 — NIVÅKURVA MED ANGIVEN HÖJD
ELLEDNING LUFT
ELLEDNING MARK

ÖVRIGA BETECKNINGAR

TRAKTGRÄNS
FASTIGHETSGRÄNS
2:1 — FASTIGHETSBETECKNING

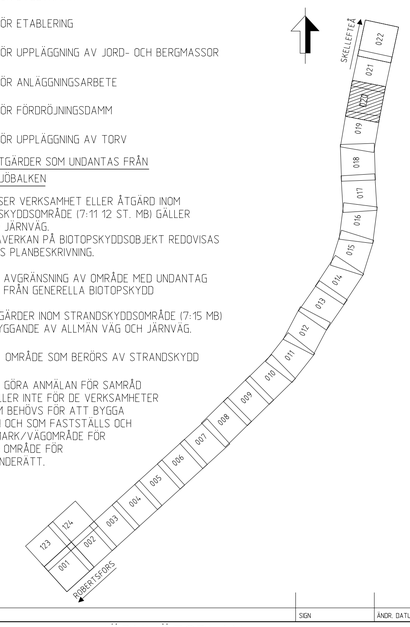

ÄNDR.	ÄNDRINGEN AVSER	SIGN	ÄNDR. DATUM
–			

TYP AV PLAN: JÄRNVÄGSPLAN

LEVERANTÖR: wsp	AVDELNING: 5371	LEVERANS/ÄNDRINGS-PM	TEKNIKOMRÅDE: PLANSAMORDNING
	UPPDRAGSNUMMER: 10246317	KONSTRUKTIONSNUMMER	GRANSKNINGSSTATUS / SYFTE: FÖR GRANSKNING
TRAFIKVERKET	NORRBOTNIABANAN GRYSSJÖN - YTTERBYN JP04, ROBERTSFORS - YTTERBYN		HANDLINGSTYP: GRANSKNINGSHANDLING ANLÄGGNINGSTYP
SKAPAD AV: E. KARLSSON			KILOMETER-METER: 77+0 – 78+0 / BANDEL: 144
GRANSKAD AV: E. RIGNELL	PLANKARTA		RITNINGSNUMMER PROJEKT: JP04-00-451-0020

GODKÄND AV	DATUM	SKALA	FORMAT	RITNINGSNUMMER FÖRVALTNING	BLAD	NÄSTA BLAD	ÄNDR.
A-C MALMBERG	2020-09-10	1:2000	A1		0020	0021	–

ida_itemname plottime ida_username

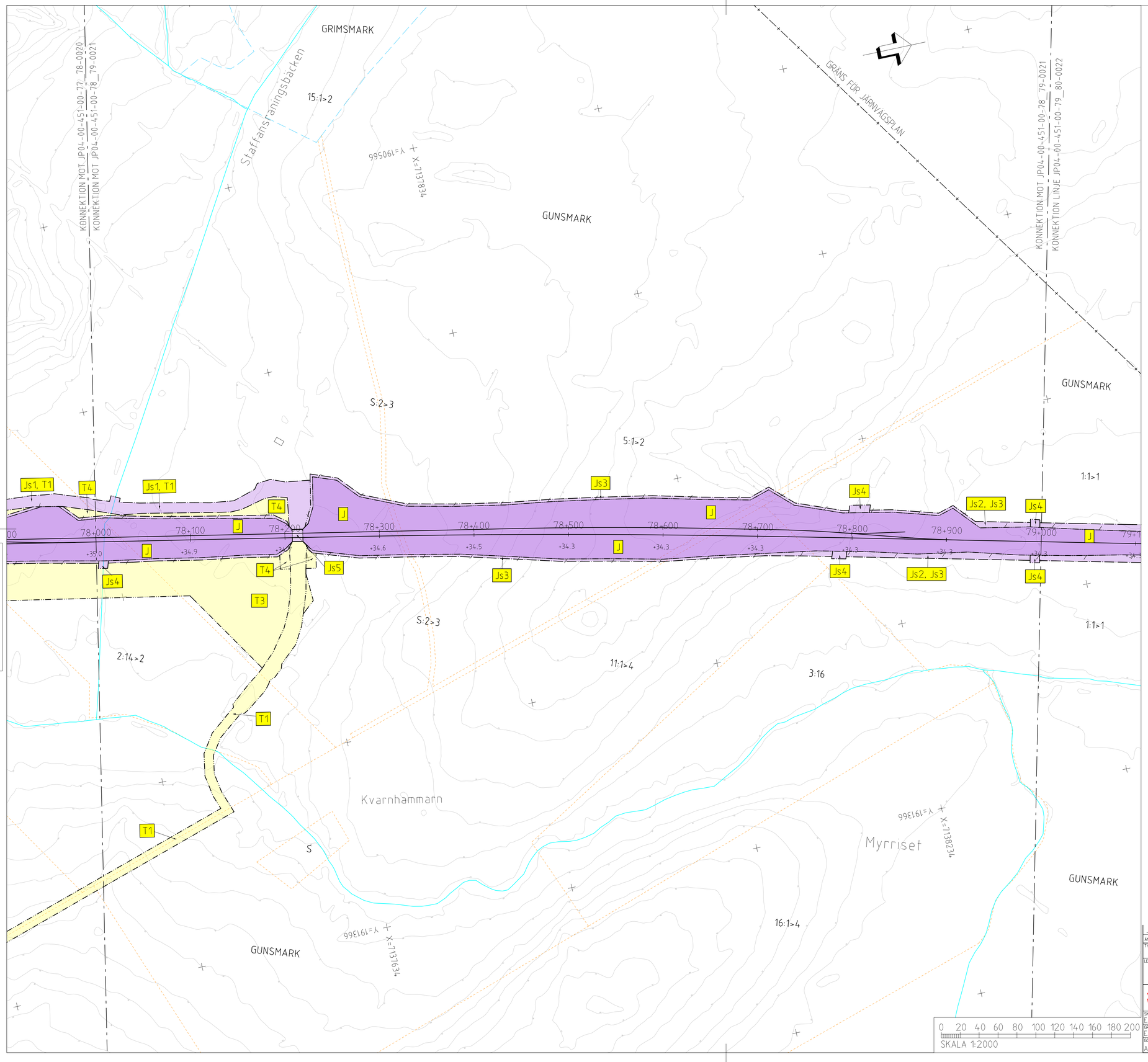

Denna ritning är Trafikverkets egendom. Allt obehörigt bejagande av ritningen beivras enligt lag.
TRAFIKVERKET

TECKENFÖRKLARING

KOORDINATSYSTEM

SYSTEM I PLAN: SWEREF 99 20 15
SYSTEM I HÖJD: RH 2000

NY ANLÄGGNING

- 0+000 — NY JÄRNVÄG, SPÅRMITT, MED LÄNGDMÄTNINGSSTRECK OCH HÖJDSÄTTNING (RÖK=RÄLSÖVERKANT)
- NY VÄXEL
- +0.0 / 0/000 — NY VÄG/JUSTERAD VÄG, VÄGBANEKANTER MED LÄNGDMÄTNINGSSTRECK OCH HÖJDSÄTTNING
- NYTT STÄNGSEL
- NY JÄRNVÄGSBRO /VÄGBRO

MARKANSPRÅK

- GRÄNS FÖR JÄRNVÄGSMARK/ GRÄNS FÖR VÄGOMRÅDE
- AVGRÄNSNING MELLAN OLIKA TYPER AV MARKANSPRÅK

NY JÄRNVÄGSMARK

- J — MED ÄGANDERÄTT
- J,Vi — MED ÄGANDERÄTT OCH NYTT VÄGOMRÅDE MED INSKRÄNKT VÄGRÄTT

NY JÄRNVÄGSMARK MED SERVITUTSRÄTT

- Js1 — FÖR SERVICEVÄG
- Js2 — FÖR TRÄDSÄKRING
- Js3 — FÖR UNDERHÅLL AV STÄNGSEL
- Js4 — FÖR UNDERHÅLL/RENSNING OCH VATTENAVLEDNING
- Js5 — FÖR JÄRNVÄGSBRO
- Js6 — FÖR SIR-MAST
- Js7 — FÖR LEDNINGAR
- Js8 — FÖR SLÄNT FÖR PASSAGE
- Js9 — FÖR UNDERHÅLL/RÖJNING AV PASSAGE
- Js5,Vi — FÖR JÄRNVÄGSBRO OCH VÄGOMRÅDE MED INSKRÄNKT VÄGRÄTT

NYTT VÄGOMRÅDE

- V — MED VÄGRÄTT

NYTT VÄGOMRÅDE MED INSKRÄNKT VÄGRÄTT

- Vi — FÖR UNDERHÅLL/RENSNING OCH VATTENAVLEDNING

TILLFÄLLIG NYTTJANDERÄTT I 60 MÅNADER FRÅN DET ATT MARKEN TAGITS I ANSPRÅK

- T1 — FÖR BYGGTRAFIK
- T2 — FÖR ETABLERING
- T3 — FÖR UPPLÄGGNING AV JORD- OCH BERGMASSOR
- T4 — FÖR ANLÄGGNINGSARBETE
- T5 — FÖR FÖRDRÖJNINGSDAMM
- T6 — FÖR UPPLÄGGNING AV TORV

VERKSAMHETER/ÅTGÄRDER SOM UNDANTAS FRÅN FÖRBUD ENLIGT MILJÖBALKEN

FÖRBUDEN SOM AVSER VERKSAMHET ELLER ÅTGÄRD INOM GENERELLT BIOTOPSKYDDSOMRÅDE (7:11 12 ST. MBI) GÄLLER INTE BYGGANDE AV JÄRNVÄG.
BESKRIVNING AV PÅVERKAN PÅ BIOTOPSKYDDSOBJEKT REDOVISAS I JÄRNVÄGSPLANENS PLANBESKRIVNING.

- AVGRÄNSNING AV OMRÅDE MED UNDANTAG FRÅN GENERELLA BIOTOPSKYDD

FÖRBUDEN MOT ÅTGÄRDER INOM STRANDSKYDDSOMRÅDE (7:15 MBI) GÄLLER INTE VID BYGGANDE AV ALLMÄN VÄG OCH JÄRNVÄG.

- OMRÅDE SOM BERÖRS AV STRANDSKYDD

SKYLDIGHETEN ATT GÖRA ANMÄLAN FÖR SAMRÅD ENLIGT 12:6 MB GÄLLER INTE FÖR DE VERKSAMHETER OCH ÅTGÄRDER SOM BEHÖVS FÖR ATT BYGGA JÄRNVÄGEN/VÄGEN OCH SOM FASTSTÄLLS OCH INGÅR I JÄRNVÄGSMARK/VÄGOMRÅDE FÖR ALLMÄN VÄG ELLER OMRÅDE FÖR TILLFÄLLIG NYTTJANDERÄTT.

ÅTGÄRDER SOM UNDANTAS FRÅN KRAV PÅ BYGGLOV

- MARKERING ELLER AVGRÄNSNING AV OMRÅDE DÄR VISSA ÅTGÄRDER UNDANTAS FRÅN BYGGLOV
- B1 — BYGGLOV KRÄVS INTE FÖR TRANSFORMATORSTATIONER

SKYDDSÅTGÄRDER OCH FÖRSIKTIGHETSMÅTT

- MARKERING ELLER AVGRÄNSNING AV SKYDDSÅTGÄRDER OCH FÖRSIKTIGHETSMÅTT
- SK1 — LÅGA SPÅRNÄRA SKÄRMAR HÖJD RÖK + 0,73 M (RÖK=RÄLSÖVERKANT)
- SK2 — BULLERSKYDDSSKÄRMAR PÅ BRO HÖJD RÖK + 1,2 M (RÖK=RÄLSÖVERKANT)
- SK3 — BULLERSKYDDSSKÄRMAR PÅ BRO HÖJD RÖK + 2 M (RÖK=RÄLSÖVERKANT)
- SK4 — BULLERSKYDDSSVALLAR HÖJD RÖK + 3 M (RÖK=RÄLSÖVERKANT)
- SK5 — ERBJUDANDE OM BULLERSKYDDSÅTGÄRD I FORM AV LOKALT SKYDD VID UTEPLATS
- SK6 — ERBJUDANDE OM BULLERSKYDDSÅTGÄRD I FORM AV FASADÅTGÄRDER
- SK7 — PASSAGE FÖR SMÅDJUR OCH MEDELSTORA DJUR
- SK8 — PASSAGE FÖR MÄNNISKOR OCH MEDELSTORA DJUR
- SK9 — PASSAGE FÖR MÄNNISKOR OCH STORA DJUR

SÄRSKILDA BESLUT SOM TAS I SAMBAND MED JÄRNVÄGSPLAN

- INDRAGNING AV VÄG FRÅN ALLMÄNT UNDERHÅLL

BEFINTLIGT

- BYGGNAD
- VÄGMITT
- 20 — NIVÅKURVA MED ANGIVEN HÖJD
- ELLEDNING LUFT
- ELLEDNING MARK

ÖVRIGA BETECKNINGAR

- TRAKTGRÄNS
- FASTIGHETSGRÄNS
- 2:1 — FASTIGHETSBETECKNING

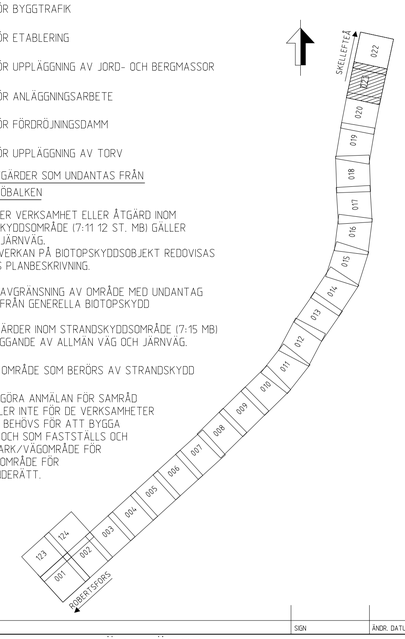

ÄNDR.	ÄNDRINGEN AVSER	SIGN	ÄNDR. DATUM
–			

TYP AV PLAN: JÄRNVÄGSPLAN

LEVERANTÖR: wsp	AVDELNING: 5371	LEVERANS/ÄNDRINGS-PM	TEKNIKOMRÅDE: PLANSAMORDNING
	UPPDRAGSNUMMER: 10246317	KONSTRUKTIONSNUMMER	GRANSKNINGSSTATUS / SYFTE: FÖR GRANSKNING

TRAFIKVERKET

NORRBOTNIABANAN
GRYSSJÖN - YTTERBYN
JP04, ROBERTSFORS - YTTERBYN

PLANKARTA

HANDLINGSTYP: GRANSKNINGSHANDLING
ANLÄGGNINGSTYP:
KILOMETER-METER: 78+0 - 79+0
BANDEL: 144

SKAPAD AV	GRANSKAD AV	GODKÄND AV	DATUM	SKALA	FORMAT	RITNINGSNUMMER FÖRVALTNING	RITNINGSNUMMER PROJEKT	BLAD	NÄSTA BLAD	ÄNDR.
E.KARLSSON	E.RIGNELL	A-C MALMBERG	2020-09-10	1:2000	A1		JP04-00-451-0021	0021	0022	–

ida_filename plottime ida_username

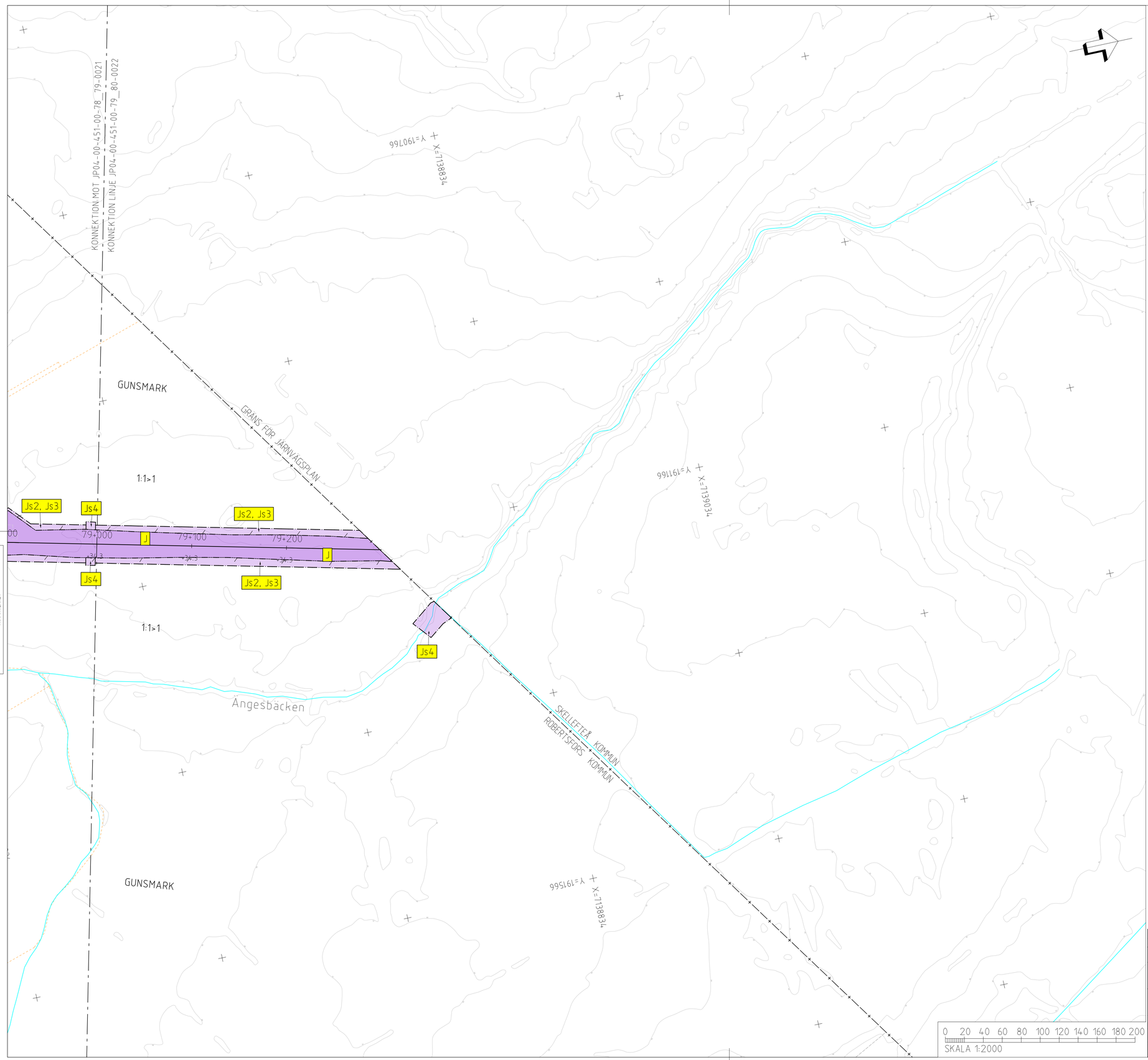

Denna ritning är Trafikverkets egendom. Allt obehörigt begagnande av ritningen beivras enligt lag.
TRAFIKVERKET

TECKENFÖRKLARING

KOORDINATSYSTEM

SYSTEM I PLAN: SWEREF 99 20 15
SYSTEM I HÖJD: RH 2000

NY ANLÄGGNING

- 0+000 — NY JÄRNVÄG, SPÅRMITT, MED LÄNGDMÄTNINGSSTRECK OCH HÖJDSÄTTNING (RÖK=RÄLSÖVERKANT)
- NY VÄXEL
- +0,0 / 0/000 — NY VÄG/JUSTERAD VÄG, VÄGBANEKANTER MED LÄNGDMÄTNINGSSTRECK OCH HÖJDSÄTTNING
- NYTT STÄNGSEL
- NY JÄRNVÄGSBRO /VÄGBRO

MARKANSPRÅK

- GRÄNS FÖR JÄRNVÄGSMARK/ GRÄNS FÖR VÄGOMRÅDE
- AVGRÄNSNING MELLAN OLIKA TYPER AV MARKANSPRÅK

NY JÄRNVÄGSMARK

- J — MED ÄGANDERÄTT
- J,Vi — MED ÄGANDERÄTT OCH NYTT VÄGOMRÅDE MED INSKRÄNKT VÄGRÄTT

NY JÄRNVÄGSMARK MED SERVITUTSRÄTT

- Js1 — FÖR SERVICEVÄG
- Js2 — FÖR TRÄDSÄKRING
- Js3 — FÖR UNDERHÅLL AV STÄNGSEL
- Js4 — FÖR UNDERHÅLL/RENSNING OCH VATTENAVLEDNING
- Js5 — FÖR JÄRNVÄGSBRO
- Js6 — FÖR SIR-MAST
- Js7 — FÖR LEDNINGAR
- Js8 — FÖR SLÄNT FÖR PASSAGE
- Js9 — FÖR UNDERHÅLL/RÖJNING AV PASSAGE
- Js5,Vi — FÖR JÄRNVÄGSBRO OCH VÄGOMRÅDE MED INSKRÄNKT VÄGRÄTT

NYTT VÄGOMRÅDE

- V — MED VÄGRÄTT

NYTT VÄGOMRÅDE MED INSKRÄNKT VÄGRÄTT

- Vi — FÖR UNDERHÅLL/RENSNING OCH VATTENAVLEDNING

TILLFÄLLIG NYTTJANDERÄTT I 60 MÅNADER FRÅN DET ATT MARKEN TAGITS I ANSPRÅK

- T1 — FÖR BYGGTRAFIK
- T2 — FÖR ETABLERING
- T3 — FÖR UPPLÄGGNING AV JORD- OCH BERGMASSOR
- T4 — FÖR ANLÄGGNINGSARBETE
- T5 — FÖRDRÖJNINGSDAMM
- T6 — FÖR UPPLÄGGNING AV TORV

VERKSAMHETER/ÅTGÄRDER SOM UNDANTAS FRÅN FÖRBUD ENLIGT MILJÖBALKEN

FÖRBUDEN SOM AVSER VERKSAMHET ELLER ÅTGÄRD INOM GENERELLT BIOTOPSKYDDSOMRÅDE (7:11 12 ST. MB) GÄLLER INTE BYGGANDE AV JÄRNVÄG.
BESKRIVNING AV PÅVERKAN PÅ BIOTOPSKYDDSOBJEKT REDOVISAS I JÄRNVÄGSPLANENS PLANBESKRIVNING.

- AVGRÄNSNING AV OMRÅDE MED UNDANTAG FRÅN GENERELLA BIOTOPSKYDD

FÖRBUDEN MOT ÅTGÄRDER INOM STRANDSKYDDSOMRÅDE (7:15 MB) GÄLLER INTE VID BYGGANDE AV ALLMÄN VÄG OCH JÄRNVÄG.

- OMRÅDE SOM BERÖRS AV STRANDSKYDD

SKYLDIGHETEN ATT GÖRA ANMÄLAN FÖR SAMRÅD ENLIGT 12:6 MB GÄLLER INTE FÖR DE VERKSAMHETER OCH ÅTGÄRDER SOM BEHÖVS FÖR ATT BYGGA JÄRNVÄGEN/VÄGEN OCH SOM FASTSTÄLLS OCH INGÅR I JÄRNVÄGSMARK/VÄGOMRÅDE FÖR ALLMÄN VÄG ELLER OMRÅDE FÖR TILLFÄLLIG NYTTJANDERÄTT.

ÅTGÄRDER SOM UNDANTAS FRÅN KRAV PÅ BYGGLOV

- MARKERING ELLER AVGRÄNSNING AV OMRÅDE DÄR VISSA ÅTGÄRDER UNDANTAS FRÅN BYGGLOV
- B1 — BYGGLOV KRÄVS INTE FÖR TRANSFORMATORSTATIONER

SKYDDSÅTGÄRDER OCH FÖRSIKTIGHETSMÅTT

- MARKERING ELLER AVGRÄNSNING AV SKYDDSÅTGÄRDER OCH FÖRSIKTIGHETSMÅTT
- SK1 — LÅGA SPÅRNÄRA SKÄRMAR HÖJD RÖK + 0,73 M (RÖK=RÄLSÖVERKANT)
- SK2 — BULLERSKYDDSSKÄRMAR PÅ BRO HÖJD RÖK + 1,2 M (RÖK=RÄLSÖVERKANT)
- SK3 — BULLERSKYDDSSKÄRMAR PÅ BRO HÖJD RÖK + 2 M (RÖK=RÄLSÖVERKANT)
- SK4 — BULLERSKYDDSSVALLAR HÖJD RÖK + 3 M (RÖK=RÄLSÖVERKANT)
- SK5 — ERBJUDANDE OM BULLERSKYDDSÅTGÄRD I FORM AV LOKALT SKYDD VID UTEPLATS
- SK6 — ERBJUDANDE OM BULLERSKYDDSÅTGÄRD I FORM AV FASADÅTGÄRDER
- SK7 — PASSAGE FÖR SMÅDJUR OCH MEDELSTORA DJUR
- SK8 — PASSAGE FÖR MÄNNISKOR OCH MEDELSTORA DJUR
- SK9 — PASSAGE FÖR MÄNNISKOR OCH STORA DJUR

SÄRSKILDA BESLUT SOM TAS I SAMBAND MED JÄRNVÄGSPLAN

- INDRAGNING AV VÄG FRÅN ALLMÄNT UNDERHÅLL

BEFINTLIGT

- BYGGNAD
- VÄGMITT
- 20 — NIVÅKURVA MED ANGIVEN HÖJD
- ELLEDNING LUFT
- ELLEDNING MARK

ÖVRIGA BETECKNINGAR

- TRAKTGRÄNS
- FASTIGHETSGRÄNS
- 2:1 — FASTIGHETSBETECKNING

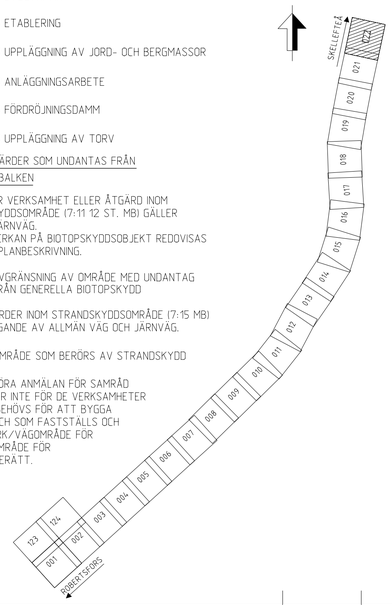

ÄNDR.	ÄNDRINGEN AVSER	SIGN	ÄNDR. DATUM
–			

TYP AV PLAN: JÄRNVÄGSPLAN

LEVERANTÖR: wsp	AVDELNING: 5371	LEVERANS/ÄNDRINGS-PM	TEKNIKOMRÅDE: PLANSAMORDNING
	UPPDRAGSNUMMER: 10246317	KONSTRUKTIONSNUMMER	GRANSKNINGSSTATUS / SYFTE: FÖR GRANSKNING
TRAFIKVERKET	NORRBOTNIABANAN		HANDLINGSTYP: GRANSKNINGSHANDLING
	GRYSSJÖN - YTTERBYN		ANLÄGGNINGSTYP
SKAPAD AV: E. KARLSSON	JP04, ROBERTSFORS - YTTERBYN		KILOMETER+METER: 79+0 - 79+300 / BANDEL: 144
GRANSKAD AV: E. RIGNELL	PLANKARTA		RITNINGSNUMMER PROJEKT: JP04-00-451-0022
GODKÄND AV: A-C MALMBERG	DATUM: 2020-09-10	SKALA: 1:2000 / FORMAT: A1	RITNINGSNUMMER FÖRVALTNING / BLAD: 0022 / NÄSTA BLAD / ÄNDR.: –

ida_rfirstname plotTime ida_susername