

Koordinatsystem: SWEREF 99 18 00
 Höjdsystem: RH2000


TECKENFÖRKLARING

- LÄNGDMÄTNING VÄG 260
- LÄNGDMÄTNING GC
- KÖRBAN KANT
- KÖRSTEN
- STÖDREMSA
- STÖDMUR
- VÄGRÄCKE
- CYKELRÄCKE
- BULLERPLANK
- SLÄNTOMRÅDE
- DIKE
- KOMMUNALT CYKELSTÄLL MED VÄDERSKYDD, 10 PLATSER
- VÄDERSKYDD, BUSSHÅLLPLATS
- GÅNG- OCH CYKELVÄG
- CYKELVÄG
- BILVÄG
- KOLLEKTIVTRAFIK

BETECKNINGAR FRÅN GRUNDKARTAN

- FASTIGHETSGRÄNS

ORIENTERINGSFIGUR



VÄGPLAN

GRANSKNINGSSTATUS, SYFTE
FÖR GRANSKNING

HANDLINGSTYP
SAMRÅDSHANDLING

DATUM
 2024-02-09

OBJEKT
VÄG 260, GUDÖBROLEDEN

DELOMRÅDE / BANDEL
3 VÄG 260 OCH ANSLUTANDE VÄGAR

ANLÄGGNINGEN
06 VÄG 260, GUDÖBROLEDEN

OBJEKTNUMMER / KM
 160400

BESTÄLLARE
TRAFIKVERKET

LEVERANTÖR
AFRY

SKAPAD AV
 EMIL STOIANOV

GODKÄND AV
 HENRIK BLOSFELD

RITNINGSTYP
PLANRITNING

TEKNIKOMRÅDE / INNEHÅLL
T VÄGFORMNING OCH TRAFIK

BESKRIVNING
ILLUSTRATIONSPLAN

SKALA
1:500

FORMAT
A1

RITNINGNUMMER
3 06 T 02 05

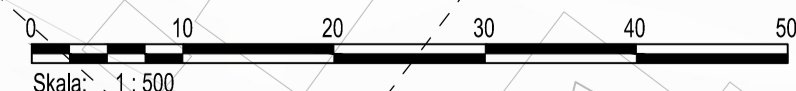
**BUSSHÅLLPLATS
 SOFIEBERG**

KOMMUNALA CYKELPLATSER

**BEFINTLIGT ÖVERGANGSSTÄLLE
 OCH REFUGER JUSTERAS**

**BUSSHÅLLPLATS
 SOFIEBERG, BYGGS OM**

**NY BRO MELLAN
 GUDÖBROLEDEN OCH ÖNSKEGÅNGEN**



PLO: 20240208 1551 X11-PRUJSEY/62694 - VENLISÖSTRÅKET GC-VÄG OCH KOLLEKTIVTRAFIK/GÅRDER VÄG 260 9303902 CADT1 (VP)TRITDEF96T0205.DWG EMIL STOIANOV



Koordinatsystem: SWEREF 99 18 00
 Höjdsystem: RH2000


TECKENFÖRKLARING

- LÄNGDMÄTNING VÄG 260
- LÄNGDMÄTNING GC
- KÖRBANEKANT
- KÄNTSTEN
- STÖDREMSA
- STÖDMUR
- VÄGRÄCKE
- CYKELRÄCKE
- BULLERPLANK
- SLÄNTOMRÅDE
- DIKE
- KOMMUNALT CYKELSTÄLL MED VÄDRYSKYDD, 10 PLATSER
- VÄDRYSKYDD, BUSSHÄLLPLATS
- GÅNG- OCH CYKELVÄG
- CYKELVÄG
- BILVÄG
- KOLLEKTIVTRAFIK

BETECKNINGAR FRÅN GRUNDKARTAN

- FASTIGHETSGRÄNS

ORIENTERINGSFIGUR



VÄGPLAN

GRANSKNINGSSTATUS, SYFTE
FÖR GRANSKNING

HANDLINGSTYP
SAMRÅDSHANDLING

DATUM: 2024-02-09
 LEVERANS / ÄNDRINGS-PM

OBJEKT
VÄG 260, GUDÖBROLEDEN

DELOMRÅDE / BANDEL
3 VÄG 260 OCH ANSLUTANDE VÄGAR

ANLÄGGNINGSDIAGRAM
06 VÄG 260, GUDÖBROLEDEN

OBJEKTNUMMER / KM: 160400
 KONSTRUKTIONSNUMMER

BESTÄLLARE: TRAFIKVERKET
 LEVERANTÖR: AFRY

SKAPAD AV: EMIL STOIANOV
 UPPDRAGSNUMMER: 759342

GODKÄND AV: HENRIK BLOSFELD
 ÄNDRING: INFRA

RITNINGSTYP
PLANRITNING

TEKNIKOMRÅDE / INNEHÅLL
T VÄGUTFORMNING OCH TRAFIK

BESKRIVNING
ILLUSTRATIONSPLAN

KM 4/850-5/150
 SKALA: 1:500
 FÖRVALTNINGSNUMMER: A1

RITNINGSNUMMER: 3 06 T 02 07
 BLAD: NÄSTA BLAD: BET

2024-02-09 15:58 X:\1-PRJUS\76284 - VENLJESÖSTRÅKET\GVÄG OCH KOLLEKTIVTRAFIK\GÄRDAR VÄG 260\930380UC_CAD1\VP\TRITDEF08ET0207.DWG - EMIL STOIANOV