

Koordinatsystem: SWEREF 99 18 00
Höjdsystem: RH2000

TECKENFÖRKLARING

- LÄNGDMÄTNING VÄG 260
- LÄNGDMÄTNING GC
- KÖRBANEKANT
- KANTSTEN
- STÖDREMSA
- STÖDMUR
- VÄGRÄCKE
- CYKELRÄCKE
- BULLERPLANK
- SLÄNTOMRÅDE
- DIKE
- KOMMUNALT CYKELSTÄLL MED VÄDERSKYDD, 10 PLATSER
- VÄDERSKYDD, BUSSHÅLLPLATS
- GÅNG- OCH CYKELVÄG
- CYKELVÄG
- BILVÄG
- KOLLEKTIVTRAFIK

BETECKNINGAR FRÅN GRUNDKARTAN

- FASTIGHETSGRÄNS

ORIENTERINGSFIGUR

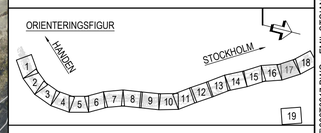

TYP AV PLAN
VÄGPLAN

GRANSKNINGSSTATUS / SYFTE
FÖR GRANSKNING

HANDLINGSTYP
SAMRÅDSHANDLING

DATUM
2024-02-09

LEVERANS / ÄNDRINGS-PM

OBJEKT
VÄG 260, GUDÖBROLEDEN
GC-VÄG & KOLLEKTIVTRAFIKÅTG

DELOMRÅDE / BANDEL
3 VÄG 260 OCH ANSLUTANDE VÄGAR

ANLÄGGNINGDEL
06 VÄG 260, GUDÖBROLEDEN

OBJEKTNUMMER / KM
160400

KONSTRUKTIONSNUMMER

BESTÄLLARE
TRAFIKVERKET

LEVERANTÖR
AFRY

SKAPAD AV
EMIL STOIANOV

UPPDRAGSNUMMER
759342

GODKÄND AV
HENRIK BLOSFELD

AVDELNING
INFRA

RITNINGSTYP
PLANRITNING

TEKNIKOMRÅDE / INNEHÅLL
T VÄGUTFORMNING OCH TRAFIK

BESKRIVNING
ILLUSTRATIONSPLAN

KM 8/000-8/300

SKALA
1:500

FORMAT
A1

FÖRVALTNINGSNUMMER

RITNINGSNUMMER
3 06 T 02 17

BLAD

NÄSTA BLAD

BET

PLO: 2024-02-08 19:39 X:\1-PRJ\SE\782934 - VENDELSÖSTRÄKET GC\VÄG OCH KOLLEKTIVTRAFIK\ÅTGÄRDER VÄG 260 93039\02_CAD\1 (VP)\TRT\DEF\306T0217.DWG EMIL STOIANOV

XREF: MODEL:L:\2307010\2 2023-06-10 18:49
MODEL:L:\2307010\3 2023-10-18 15:47
MODEL:L:\300975\1 2023-10-18 15:47
MODEL:L:\300975\2 2023-01-25 09:28
MODEL:L:\840297\1 2023-01-25 09:28
MODEL:L:\840297\2 2023-01-25 9:43
MODEL:L:\840297\3 2023-01-25 9:43
MODEL:L:\300975\1 2023-01-13 14:38
MODEL:L:\300975\2 2023-01-13 14:46
MODEL:L:\300975\3



Koordinatsystem: SWEREF 99 18 00
Höjdsystem: RH2000

TECKENFÖRKLARING

- 0/000 LÄNGDMÄTNING VÄG 260
- 0/000 LÄNGDMÄTNING GC
- KÖRBANEKANT
- KANTSTEN
- STÖDREMSA
- STÖDMUR
- VÄGRÄCKE
- CYKELRÄCKE
- BULLERPLANK
- SLÄNTOMRÅDE
- DIKE
- KOMMUNALT CYKELSTÄLL MED VÄDERSKYDD, 10 PLATSER
- VÄDERSKYDD, BUSSHÅLLPLATS
- GÅNG- OCH CYKELVÄG
- CYKELVÄG
- BILVÄG
- KOLLEKTIVTRAFIK

BETECKNINGAR FRÅN GRUNDKARTAN

- FASTIGHETSGRÄNS

ORIENTERINGSFIGUR

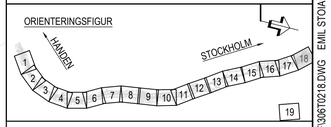

TYP AV PLAN
VÄGPLAN

GRANSKNINGSSTATUS / SYFTE
FÖR GRANSKNING

HANDLINGSTYP
SAMRÅDSHANDLING

DATUM
2024-02-09

LEVERANS / ÄNDRINGS-PM

OBJEKT
VÄG 260, GUDÖBROLEDEN
GC-VÄG & KOLLEKTIVTRAFIKÅTG

DELOMRÅDE / BANDEL
3 VÄG 260 OCH ANSLUTANDE VÄGAR

ANLÄGGNINGDEL
06 VÄG 260, GUDÖBROLEDEN

OBJEKTNUMMER / KM
160400

KONSTRUKTIONSNUMMER

BESTÄLLARE
TRAFIKVERKET

LEVERANTÖR
AFRY

SKAPAD AV
EMIL STOIANOV

UPPDRAGSNUMMER
759342

GODKÄND AV
HENRIK BLOSFELD

AVDELNING
INFRA

RITNINGSTYP
PLANRITNING

TEKNIKOMRÅDE / INNEHÅLL
T VÄGUTFORMNING OCH TRAFIK

BESKRIVNING
ILLUSTRATIONSPLAN

KM 8/300-8/500

SKALA
1:500

FORMAT
A1

FÖRVALTNINGSNUMMER

RITNINGSNUMMER
3 06 T 02 18

BLAD

NÄSTA BLAD

BET

PLO: 2024-02-08 19:41 X:\1-PRJSEL\762934 - VENDELSSÖSTRÅKET GC\VÄG OCH KOLLEKTIVTRAFIKÅTGÄRDER VÄG 260\930393\02_CAD\1 (VP)\TRITDEF\3061T0218.DWG EMIL STOIANOV

XREF: MODELL:2009702 2022-06-10 08:49
MODELL:2009707 2022-03-14 08:49
MODELL:2009715 2022-10-6 9:47
MODELL:2009717 2022-10-5 9:29
MODELL:2009720 2022-10-5 9:29
MODELL:2009721 2022-10-5 9:43
MODELL:2009722 2022-10-5 9:43
MODELL:2009723 2022-10-5 9:43
MODELL:2009715 2022-03-14 9:38
MODELL:2009710 2022-03-14 9:46