

Koordinatsystem: SWEREF 99 18 00
 Höjdsystem: RH2000

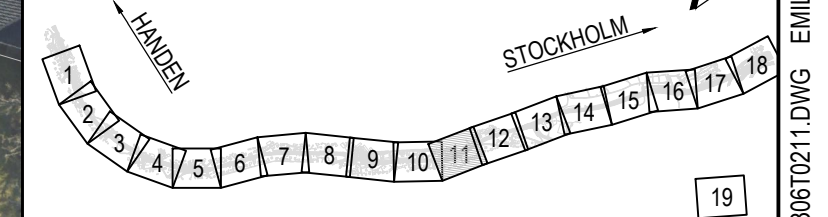
TECKENFÖRKLARING

- LÅNGDMÄTNING VÄG 260
- LÅNGDMÄTNING GC
- KÖRBANEKANT
- KANTSTEN
- STÖDREMSA
- STÖDMUR
- VÄGRÄCKE
- CYKELRÄCKE
- BULLERPLANK
- SLÄNTOMRÅDE
- DIKE
- KOMMUNALT CYKELSTÄLL MED VÄDERSKYDD, 10 PLATSER
- VÄDERSKYDD, BUSSHÅLLPLATS
- GÅNG- OCH CYKELVÄG
- CYKELVÄG
- BILVÄG
- KOLLEKTIVTRAFIK

BETECKNINGAR FRÅN GRUNDKARTAN

- FASTIGHETSGRÄNS

ORIENTERINGSFIGUR



VÄGPLAN

GRANSKNINGSSTATUS, SYFTE
FÖR GRANSKNING

HANDLINGSTYP
SAMRÅDSHANDLING

DATUM
 2024-02-09

LEVERANS / ÄNDRINGS-PM

OBJEKT
VÄG 260, GUDÖBROLEDEN

DELOMRÅDE / BANDEL
3 VÄG 260 OCH ANSLUTANDE VÄGAR

ANLÄGGNINGSDEL
06 VÄG 260, GUDÖBROLEDEN

OBJEKTNUMMER / KM
 160400

KONSTRUKTIONSNUMMER

BESTÄLLARE
TRAFIKVERKET

LEVERANTÖR
AFRY

SKAPAD AV
 EMIL STOIANOV

UPPRAGSNUMMER
 759342

GODKÄND AV
 HENRIK BLOSFELD

AVDELNING
 INFRA

RITNINGSTYP
PLANRITNING

TEKNIKOMRÅDE / INNEHÅLL
T VÄGUTFORMNING OCH TRAFIK

BESKRIVNING
ILLUSTRATIONSPLAN

KM 6/100-6/400

SKALA
 1:500

FORMAT
 A1

FÖRVALTNINGSNUMMER
 3 06 T 02 11

BLAD NÄSTA BLAD BET

BUSSHÅLLPLATS
 JUNGFRUVÄGEN

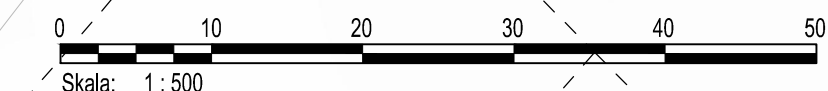
BUSSHÅLLPLATS
 JUNGFRUVÄGEN

BREDDNING AV
 BEFINTLIG BRO

KOMMUNALA
 CYKELPARKERINGAR

KONNEKTION MOT
 BLAD 10

KONNEKTION MOT
 BLAD 12



PROJEKT: 20240208
 PLAN: 3 06 T 02 11
 RITNING: 1:500
 DATUM: 2024-02-09
 RITARE: EMIL STOIANOV
 GRANSKAD: HENRIK BLOSFELD
 UTGIVNING: 1
 01-2024

FILE: 20240208_16:39_X11-PRUJSEY62694 - VENDELÖSTRÅKET GC-VÄG OCH KOLLEKTIVTRAFIK GÅRDER VÄG 260 93039302_CAD11 (VP)TRITRDEF90610211.DWG - EMIL STOIANOV



KOMMUNGRÄNS
TYRESÖ // STOCKHOLM

NY BRO
ÖVER HÄLLSTIGEN

Koordinatsystem: SWEREF 99 18 00
Höjdsystem: RH2000


TECKENFÖRKLARING

- LÅNGDMÄTNING VÄG 260
- LÅNGDMÄTNING GC
- KÖRBANEKANT
- KANTSTEN
- STÖDREMSA
- STÖDMUR
- VÄGRÄCKE
- CYKELRÄCKE
- BULLERPLANK
- SLÄNTOMRÅDE
- DIKE
- KOMMUNALT CYKELSTÄLL
MED VÄDRSKYDD, 10 PLATSER
- VÄDRSKYDD, BUSHÄLLPLATS
- GÅNG- OCH CYKELVÄG
- CYKELVÄG
- BILVÄG
- KOLLEKTIVTRAFIK

BETECKNINGAR FRÅN GRUNDKARTAN

- FASTIGHETSGRÄNS

ORIENTERINGSGIFUR



VÄGPLAN

GRANSKNINGSSTATUS, SYFTE
FÖR GRANSKNING

HANDLINGSTYP
SAMRÅDSHANDLING

DATUM
2024-02-09

OBJEKT
VÄG 260, GUDÖBROLEDEN

DELOMRÅDE / BANDEL
3 VÄG 260 OCH ANSLUTANDE VÄGAR

ANLÄGGNINGDEL
06 VÄG 260, GUDÖBROLEDEN

OBJEKTNUMMER / KM
160400

DESTALLARE
TRAFIKVERKET

LEVERANTÖR
AFRY

SKAPAD AV
EMIL STOIANOV

GODKÄND AV
HENRIK BLOSFELD

RITNINGSTYP
PLANRITNING

TEKNIKOMRÅDE / INNEHÅLL
T VÄGFORMNING OCH TRAFIK

BESKRIVNING
ILLUSTRATIONSPLAN

SKALA
1:500

FORMAT
A1

FÖRVALTNINGSNUMMER
759342

RITNINGNUMMER
3 06 T 02 12

BLAD
NÄSTA BLAD

BET

KM 6/400-6/700

0 10 20 30 40 50
Skala: 1:500