

TECKENFÖRKLARING

MARKANSPRÅK
 --- KONNEKTIONSLINJE
 --- GRÄNS FÖR VÄGOMRÅDE
 --- AVGRÄNSNING MELLAN OLIKA TYPER AV MARKANSPRÅK

V NYTT VÄGOMRÅDE MED VÄGRÄTT

V11-4 NYTT VÄGOMRÅDE MED INSKRÄNKT VÄGRÄTT

V11 - RENSNING AV BÄCKAR OCH DIKEN
 V12 - ANLÄGGNING AV STÖDMUR SAMT UNDERHÅLL AV STÖDMUR
 V13 - OMLIEDNING AV VATTENDRAG
 V14 - VILTSTÄNGSEL INVID ENSKILDA VÄGAR

T1-5 TILFÄLLIG NYTTJÄNDERÄTT

T1 - TILFÄLLIG NYTTJÄNDERÄTT FÖR ARBETSOMRÅDE, GÄLLER UNDER BYGGTIDEN, DOCK LÄNGST TILL OCH MED GODKÄND SLUTBESKNING.
 T2 - TILFÄLLIG NYTTJÄNDERÄTT FÖR FÖRLEDDNING AV BYGGTRAFIK OCH ALLMÄN TRAFIK, GÄLLER UNDER BYGGTIDEN, DOCK LÄNGST TILL OCH MED GODKÄND SLUTBESKNING.
 T3 - TILFÄLLIG NYTTJÄNDERÄTT FÖR UPPLAG AV MASSOR, GÄLLER UNDER BYGGTIDEN, DOCK LÄNGST TILL OCH MED GODKÄND SLUTBESKNING.
 T4 - TILFÄLLIG NYTTJÄNDERÄTT FÖR ETABLERINGSOMRÅDE OCH TILFÄLLIGT UPPLAG, GÄLLER UNDER BYGGTIDEN, DOCK LÄNGST TILL OCH MED GODKÄND SLUTBESKNING.
 T5 - TILFÄLLIG NYTTJÄNDERÄTT FÖR BYGGTRAFIK, GÄLLER UNDER BYGGTIDEN, DOCK LÄNGST TILL OCH MED GODKÄND SLUTBESKNING.

SKYDDSGÄRDAR OCH FÖRSIKTIGHETSMÅTT
 MARKERING ELLER AVGRÄNSNING AV SKYDDSGÄRD/FÖRSIKTIGHETSMÅTT

SK1 - ERBJUDANDE OM BULLERSKYDDSGÄRDAR UTANFÖR VÄGOMRÅDE I FORM AV FASADÄTGÅRD OCH/ELLER LOKALT SKYDD VID UTEPLATS.
 SK2 - TRUMMA SOM KONSTRUIERAS SÅ DEN INTE UTGÖR VANDRINGSHINDER
 SK3 - FÄLNINGSKÄRM
 SK4 - FÄLNINGSÄSSAGE
 SK5 - VILTUTHOPP

VERKSAMHETER/ÄTGÄRDAR SOM UNDANTAS FRÅN FÖRBUD ENLIGT MILJÖBALKEN

--- FÖRBUDEN MOT ÄTGÄRDAR INOM STRANDSKYDDSGÄRD (7-15 MB) GÄLLER INTE BYGGANDE AV ALLMÄN VÄG
 --- FÖRBUDEN SOM AVSER VERKSAMHET ELLER ÄTGÄRD INOM GENERELLT BIODIVERSITÄTSGÄRD (7-11 2-4 MB) GÄLLER INTE BYGGANDE AV ALLMÄN VÄG

---SKYDDIGHETEN ATT GÖRA ANMÄLAN FÖR SAMRÅD ENLIGT 12:6 GÄLLER INTE FÖR DE VERKSAMHETER OCH ÄTGÄRDAR SOM BEHOVS FÖR ATT BYGGA VÄGEN OCH SOM FASTSTÄLLS OCH INGÅR I VÄGOMRÅDE FÖR ALLMÄN VÄG ELLER OMRÅDE FÖR TILFÄLLIG NYTTJÄNDERÄTT.

ÖVRIGA BETECKNINGAR PÅ PLANKARTAN

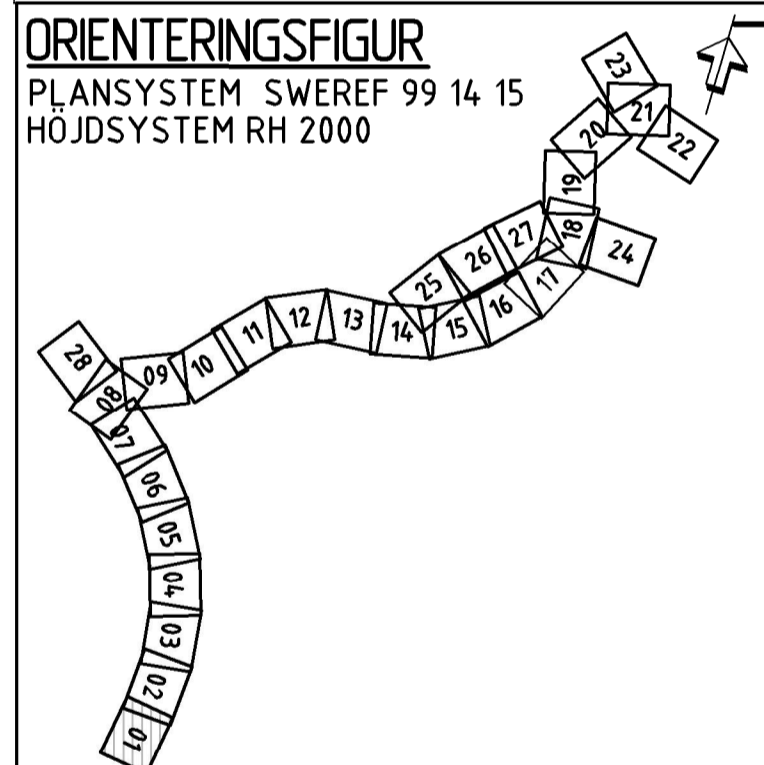
0/000 0/100 NY VÄG, VÄGBANKEKANTER MED LÄNGDMÄTNINGSSTRECK OCH HÖJDSÄTNING
 --- VILTSTÄNGSEL
 --- FASTIGHETSGRÄNS
 --- TRAKTSGRÄNS

ÖVRIGT
 BELYSNING ANLÄGGS FÖR KORNINGAR BELIGNA VID CIRCULATIONSPLATS RENGJÖN (KM 3/880), E45/ÄLVROS (KM 9/880), ÄLVROS INKL. KORNING VÄG E45/557 (KM 11/400).

SÄRSKILDA BESLUT SOM TAS I SAMBAND MED FASTSTÄLLELSE AV VÄGPLAN

--- INDRAGNING AV VÄGOMRÅDE FRÅN ALLMÄNT UNDERHÅLL

KOORDINATSYSTEM
 SYSTEM I PLAN: SWEREF 99 14 15
 SYSTEM I HÖJD: RH2000



TYP AV PLAN

VÄGPLAN

GRANSKNINGSSTATUS / SYTTE
FÖR FASTSTÄLLELSEPRÖVNING

HANDLINGSTYP
FASTSTÄLLELSEHANDLING

DATUM
 2019-11-11

OBJEKT
E45 RENGJÖN-ÄLVROS

DELOMRÅDE / BANDEL
E45 RENGJÖN-ÄLVROS

ANLÄGGNINGSDDEL
 RENGJÖN-ÄLVROS

OBJEKTNUMMER / KM
 150186

KONSTRUKTIONNUMMER
 10221430

BESTÄLLARE
TRAFIKVERKET

LEVERANTÖR
wsp

SKAPAD AV
 AYUSH VERMA

UPPRAGSNUMMER
 10221430

GODKÄND AV
 JAN VALLIN

ÄVDELNING
 CIVILS

RITNINGSTYP
PLANKARTA

TEKNIKOMRÅDE / INNEHÅLL
VÄGUTFORMNING OCH TRAFIK

BESKRIVNING
**PLANKARTA
 0/000-0/200**

SKALA
 1:1000

FORMAT
 A1

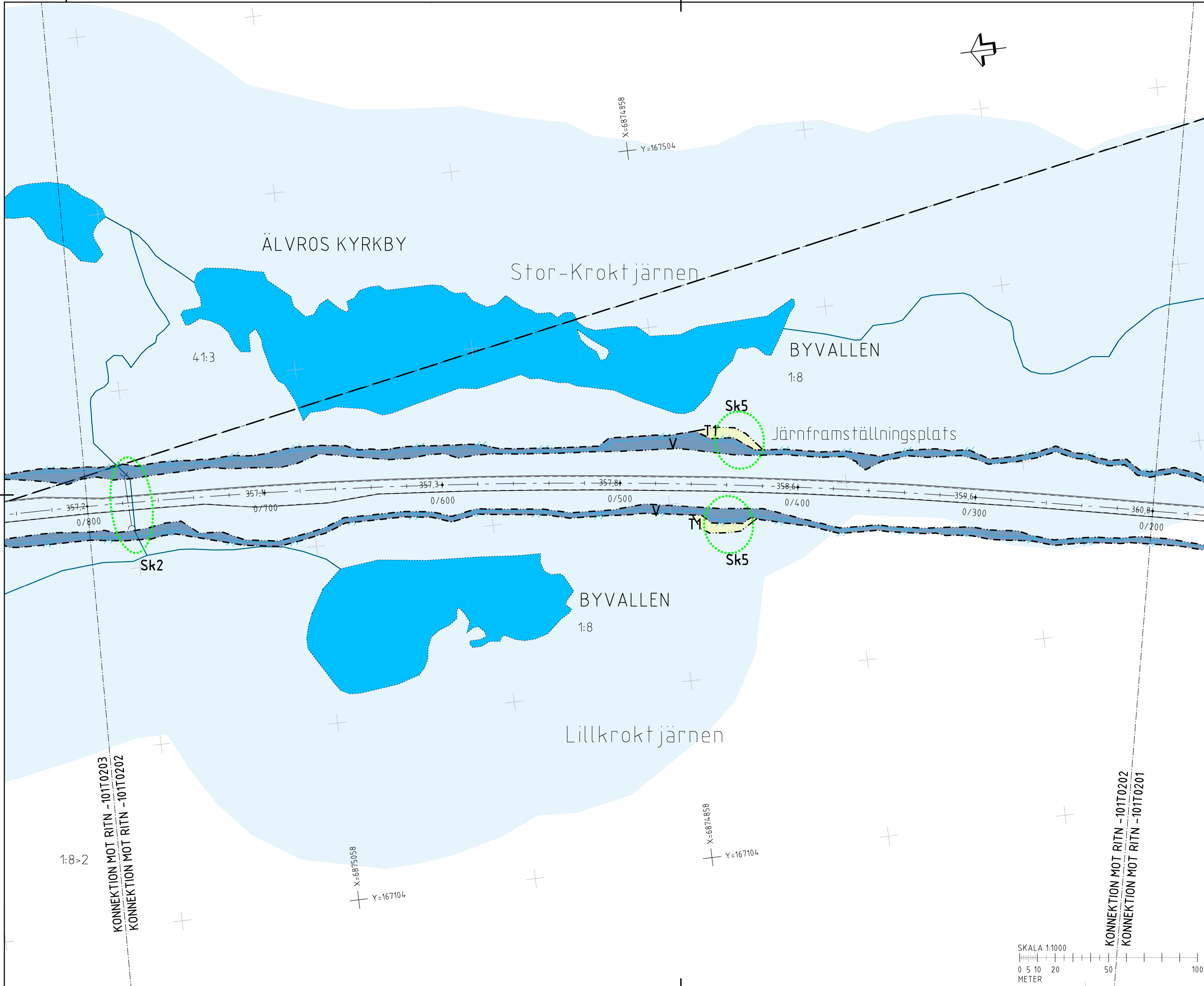
FÖRVALTNINGSNUMMER

RITNINGSNUMMER
 101T0201

BLAD
 1

NÄSTA BLAD
 2

BET



TECKENFÖRKLARING

MARKANSPRÅK

- KONNEKTIONSLINJE
- GRÄNS FÖR VÄGOMRÅDE
- AVGRÄNSNING MELLAN OLIKA TYPER AV MARKANSPRÅK

V NYTT VÄGOMRÅDE MED VÄGRÄTT

V11-4 NYTT VÄGOMRÅDE MED INSKRÄNKT VÄGRÄTT

V11 – RENSNING AV BÄCKAR OCH DIKEN
 V12 – ANLÄGGNING AV STÖDMUR SAMT UNDERHÅLL AV STÖDMUR
 V13 – OMLIEDNING AV VATTENDRAG
 V14 – VILTSTÄNGSEL INVID ENSKILDA VÄGAR

T1-5 TILFÄLLIG NYTTJÄNDERÄTT

T1 – TILFÄLLIG NYTTJÄNDERÄTT FÖR ARBETSOMRÅDE, GÄLLER UNDER BYGGTIDEN, DOCK LÄNGST TILL OCH MED GODKÄND SLUTBESKUTNING.
 T2 – TILFÄLLIG NYTTJÄNDERÄTT FÖR FÖRSLÄDNING AV BYGGTRAFIK OCH ALLMÄN TRAFIK, GÄLLER UNDER BYGGTIDEN, DOCK LÄNGST TILL OCH MED GODKÄND SLUTBESKUTNING.
 T3 – TILFÄLLIG NYTTJÄNDERÄTT FÖR UPPLAG AV MASSOR, GÄLLER UNDER BYGGTIDEN, DOCK LÄNGST TILL OCH MED GODKÄND SLUTBESKUTNING.
 T4 – TILFÄLLIG NYTTJÄNDERÄTT FÖR ETABLERINGSOMRÅDE OCH TILFÄLLIGT UPPLAG, GÄLLER UNDER BYGGTIDEN, DOCK LÄNGST TILL OCH MED GODKÄND SLUTBESKUTNING.
 T5 – TILFÄLLIG NYTTJÄNDERÄTT FÖR BYGGTRAFIK, GÄLLER UNDER BYGGTIDEN, DOCK LÄNGST TILL OCH MED GODKÄND SLUTBESKUTNING.

SKYDDSGÄRDAR OCH FÖRSIKTIGHETSMÅTT

..... MÄRKNING ELLER AVGRÄNSNING AV SKYDDSGÄRD/FÖRSIKTIGHETSMÅTT

SK1 – ERBJUDANDE OM BULLERSKYDDSGÄRDAR UTANFÖR VÄGOMRÅDE I FORM AV FASADGÄRD OCH/ELLER LOKALT SKYDD VID UTEPLATS.
 SK2 – TRUMMA SOM KONSTRUIERAS SÅ DEN INTE UTÖK VÄNDRINGSHINDER
 SK3 – FÄLNSKÄRM
 SK4 – FÄLNSPASSAGE
 SK5 – VILTUTLOPP

VERKSAMHETER/ÅTGÄRDER SOM UNDANTAS FRÅN FÖRBUD ENLIGT MILJÖBALKEN

..... FÖRBUDEN MOT ÅTGÄRDER INOM STRANDSKYDDSGOMRÅDE (7-15 M) GÄLLER INTE BYGGANDE AV ALLMÄN VÄG
 FÖRBUDEN SOM AVSER VERKSAMHET ELLER ÅTGÄRD INOM GENERELLT BIODIVERSITÄTSGOMRÅDE (7:11 2 01 M) GÄLLER INTE BYGGANDE AV ALLMÄN VÄG

..... SKYDDIGHETEN ATT GÖRA ANMÄLAN FÖR SAMRÅD ENLIGT 12:6 M GÄLLER INTE FÖR DE VERKSAMHETER OCH ÅTGÄRDER SOM BEHOVS FÖR ATT BYGGA VÄGEN OCH SOM FASTSTÄLLS OCH INGÅR I VÄGOMRÅDE FÖR ALLMÄN VÄG ELLER OMRÅDE FÖR TILFÄLLIG NYTTJÄNDERÄTT.

ÖVRIGA BETECKNINGAR PÅ PLANKARTAN

0/000 0/100 NY VÄG, VÄGBANKEKANTER MED LÄNGDMÄTNINGSSTRECK OCH HÖJDSÄTNING
 VILTSTÄNGSEL
 FASTIGHETSGRÄNS
 TRAKTSORÄNS

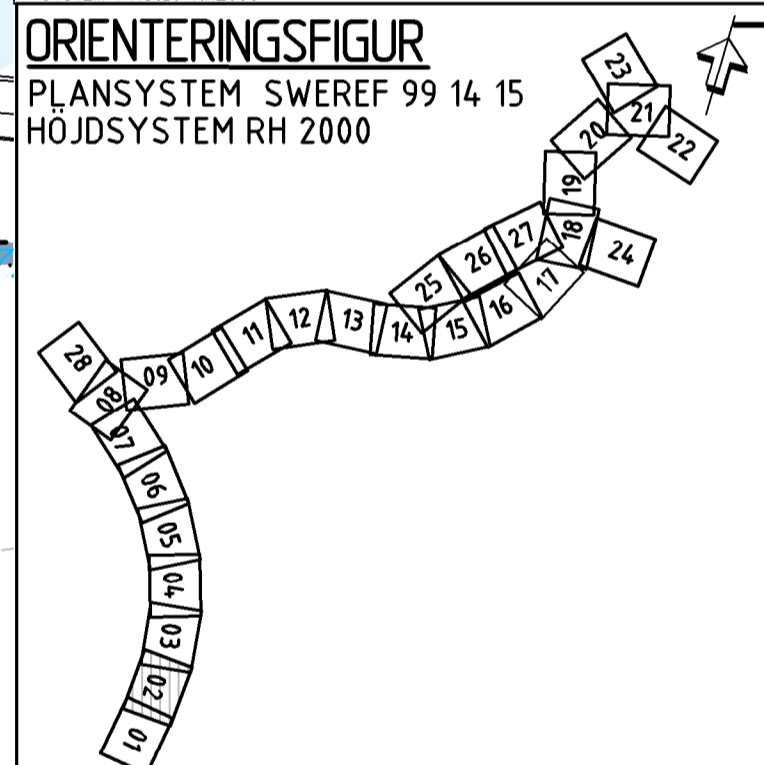
ÖVRIGT

BELYSNING ANLÄGGS FÖR KORNINGAR BELIGNA VID CIRCULATIONSPLATS RENSJÖN (KM 3/800), E45/RENSJÖN (KM 5/800), ÄLVROS INKL. KORNING VÄG E45/557 (KM 11/400).

SÄRSKILDA BESLUT SOM TAS I SAMBAND MED FASTSTÄLLESE AV VÄGPLAN

..... INDRAGNING AV VÄGOMRÅDE FRÅN ALLMÄNT UNDERHÅLL

KOORDINATSYSTEM
 SYSTEM I PLAN: SWEREF 99 14 15
 SYSTEM I HÖJD: RH2000



TYP AV PLAN: **VÄGPLAN**

GRANSKNINGSSTATUS / SYFTE: **FÖR FASTSTÄLLESEPRÖVNING**

HANDLINGSTYP: **FASTSTÄLLESEHANDLING**

DATUM: 2019-11-11 | LEVERANS / ÄNDRINGSPLAN

OBJEKT: **E45 RENSJÖN-ÄLVROS**

DELOMRÅDE / BANDEL: **E45 RENSJÖN-ÄLVROS**

ANLÄGGNINGSDEN: **RENSJÖN-ÄLVROS**

OBJEKTNUMMER / KM: 150186 | KONSTRUKTIONNUMMER

BESTÄLLARE: **TRAFIKVERKET** | LEVERANTÖR: **wsp**

SKAPAD AV: **AYUSH VERMA** | UPPDRAGSNUMMER: 10221430

GODKÄND AV: **JAN VALLIN** | AVDELNING: CIVILS

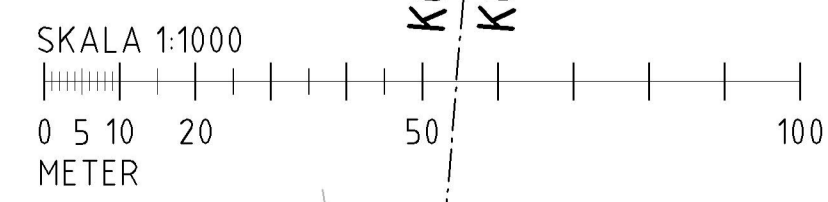
RITNINGSTYP: **PLANKARTA**

TEKNIKOMRÅDE / INNEHÅLL: **VÄGUTFORMNING OCH TRAFIK**

BESKRIVNING: **PLANKARTA 0/200-0/800**

SKALA: 1:1000 | FORMAT: A1 | FÖRVALTNINGSNUMMER

RITNINGSGRUPP: 101T0202 | BLAD: 2 | NÄSTA BLAD: 3 | BET





TECKENFÖRKLARING

MARKANSPRÅK

- KONNEKTIONSLINJE
- GRÄNS FÖR VÄGOMRÅDE
- AVGRÄNSNING MELLAN OLIKA TYPER AV MARKANSPRÅK

V NYTT VÄGOMRÅDE MED VÄGRÄTT

V11-4 NYTT VÄGOMRÅDE MED INSKRÄNKT VÄGRÄTT

V11 - RENSNING AV BÄCKAR OCH DIKEN
 V12 - ANLÄGGNING AV STÖDMUR SAMT UNDERHÅLL AV STÖDMUR
 V13 - OMLÄDNING AV VATTENDRAG
 V14 - VILTSTÄNGSEL INVID ENSKILDA VÄGAR

T1-5 TILFÄLLIG NYTTJÄNDERÄTT

T1 - TILFÄLLIG NYTTJÄNDERÄTT FÖR ARBETSOMRÅDE, GÄLLER UNDER BYGGTIDEN, DOCK LÄNGST TILL OCH MED GODKÄND SLUTBESKNING.
 T2 - TILFÄLLIG NYTTJÄNDERÄTT FÖR FÖRSLÄDNING AV BYGGTRAFIK OCH ALLMÄN TRAFIK, GÄLLER UNDER BYGGTIDEN, DOCK LÄNGST TILL OCH MED GODKÄND SLUTBESKNING.
 T3 - TILFÄLLIG NYTTJÄNDERÄTT FÖR UPPLAG AV MASSOR, GÄLLER UNDER BYGGTIDEN, DOCK LÄNGST TILL OCH MED GODKÄND SLUTBESKNING.
 T4 - TILFÄLLIG NYTTJÄNDERÄTT FÖR ETABLERINGSOMRÅDE OCH TILFÄLLIGT UPPLAG, GÄLLER UNDER BYGGTIDEN, DOCK LÄNGST TILL OCH MED GODKÄND SLUTBESKNING.
 T5 - TILFÄLLIG NYTTJÄNDERÄTT FÖR BYGGTRAFIK, GÄLLER UNDER BYGGTIDEN, DOCK LÄNGST TILL OCH MED GODKÄND SLUTBESKNING.

SKYDDSGÄRDAR OCH FÖRSIKTIGHETSMÅTT

MARKERING ELLER AVGRÄNSNING AV SKYDDSGÄRD/FÖRSIKTIGHETSMÅTT

SK1 - ERBJUDANDE OM BULLERSKYDDSGÄRDAR UTANFÖR VÄGOMRÅDE I FORM AV FASADÄTGÄRD OCH/ELLER LOKALT SKYDD VID UTEPLATS.
 SK2 - TRUMMA SOM KONSTRUERAS SÅ DEN INTE UTÖK VÄNDRINGSHINDER
 SK3 - FAJNASKÄRM
 SK4 - FAJNAPASSAGE
 SK5 - VILTUTLOPP

VERKSAMHETER/ÅTGÄRDER SOM UNDANTAS FRÅN FÖRBUD ENLIGT MILJÖBALKEN

-FÖRBUDEN MOT ÅTGÄRDER INOM STRANDSKYDDSGOMRÅDE (7-15 MB) GÄLLER INTE BYGGANDE AV ALLMÄN VÄG
 -FÖRBUDEN SOM AVSER VERKSAMHET ELLER ÅTGÄRD INOM GENERELLT BIODIVERSITÄTSGOMRÅDE (7:11 2 ST. MB) GÄLLER INTE BYGGANDE AV ALLMÄN VÄG.

-SKYDDIGHETEN ATT GÖRA ANMÄLAN FÖR SAMRÅD ENLIGT 12:6 GÄLLER INTE FÖR DE VERKSAMHETER OCH ÅTGÄRDER SOM BEHOVS FÖR ATT BYGGA VÄGEN OCH SOM FASTSTÄLLS OCH INGÅR I VÄGOMRÅDE FÖR ALLMÄN VÄG ELLER OMRÅDE FÖR TILFÄLLIG NYTTJÄNDERÄTT.

ÖVRIGA BETECKNINGAR PÅ PLANKARTAN

0/000 - NY VÄG, VÄGBANKEKANTER MED LÄNGDMÄTNINGSSTRECK OCH HÖJDSÄTNING
 1/400 - VILTSTÄNGSEL
 1/300 - VILTSTÄNGSEL
 1/200 - FASTIGHETSGRÄNS
 1/100 - TRAKTSORÄNS

ÖVRIGT

BELYSNING ANLÄGGS FÖR KORSNINGAR BELIGNA VID CIRKULATIONSPLATS RENSJÖN (KM 3/800), E45/ÄLVROS (KM 9/800), ÄLVROS INKL. KORSNING VÄG E45/557 (KM 11/400).

SÄRSKILDA BESLUT SOM TAS I SAMBAND MED FASTSTÄLLELSE AV VÄGPLAN

-INDRAGNING AV VÄGOMRÅDE FRÅN ALLMÄNT UNDERHÅLL

KOORDINATSYSTEM
 SYSTEM I PLAN: SWEREF 99 14 15
 SYSTEM I HÖJD: RH2000

ORIENTERINGSGIFUR

PLANSYSTEM SWEREF 99 14 15
 HÖJDSYSTEM RH 2000

VÄGPLAN

TYP AV PLAN

GRANSKNINGSSTATUS / SYFTE
FÖR FASTSTÄLLELSEPRÖVNING

HANDLINGSTYP
FASTSTÄLLELSEHANDLING

DATUM
 2019-11-11

OBJEKT
E45 RENSJÖN-ÄLVROS

DELOMRÅDE / BANDEL
E45 RENSJÖN-ÄLVROS

ANLÄGGNINGSDEN
RENSJÖN-ÄLVROS

OBJEKTNUMMER / KM
 150186

KONSTRUKTIONNUMMER

BESTÄLLARE
TRAFIKVERKET

LEVERANTÖR
wsp

SKAPAD AV
AYUSH VERMA

UPPDRAGSNUMMER
10221430

GODKÄND AV
JAN VALLIN

AVDELNING
CIVILS

RITNINGSTYP
PLANKARTA

TEKNIKOMRÅDE / INNEHÅLL
VÄGUTFORMNING OCH TRAFIK

BESKRIVNING
**PLANKARTA
 0/800-1/360**

SKALA
1:1000

FORMAT
A1

FÖRVALTNINGSNUMMER

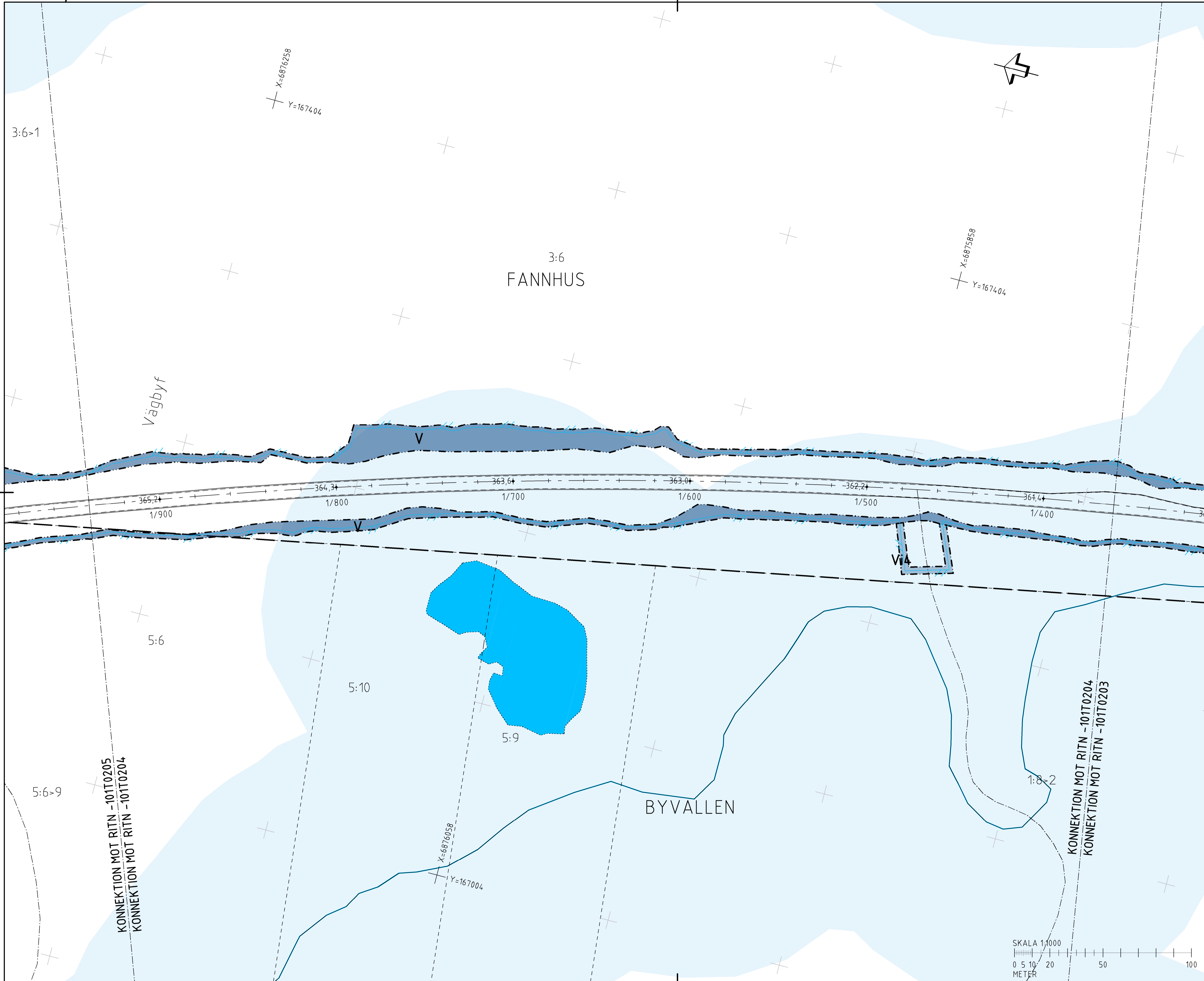
RITNINGSGRUPP
101T0203

BLAD
3

NÄSTA BLAD
4

BET

SKALA 1:1000
 0 5 10 20 50 100
 METER



TECKENFÖRKLARING

KONNEKTIONSLINJE

MARKANSPRÅK

GRÄNS FÖR VÄGOMRÅDE
AVGRÄNSNING MELLAN OLIKA TYPER AV
MARKANSPRÅK

V NYTT VÄGOMRÅDE MED
VÄGRÄTT

V11-4 NYTT VÄGOMRÅDE MED
INSKRÄNKT VÄGRÄTT

V11 - RENSNING AV BÄCKAR OCH DIKEN
V12 - ANLÄGGNING AV STÖDMUR SAMT UNDERHÅLL AV STÖDMUR
V13 - OMLEDDNING AV VATTENDRAG
V14 - VILTSTÄNGSEL INVID ENSKILDA VÄGAR

T1-5 TILLFÄLLIG
NYTTJÄNDERÄTT

T1 - TILLFÄLLIG NYTTJÄNDERÄTT FÖR ARBETSOMRÅDE, GÄLLER UNDER
BYGGTIDEN, DOCK LÄNGST TILL OCH MED GODKÄND SLUTBESKTNING.
T2 - TILLFÄLLIG NYTTJÄNDERÄTT FÖR FÖRSLÄDNING AV BYGGTRAFIK
OCH ALLMÄN TRAFIK, GÄLLER UNDER BYGGTIDEN, DOCK LÄNGST TILL OCH MED
GODKÄND SLUTBESKTNING.
T3 - TILLFÄLLIG NYTTJÄNDERÄTT FÖR UPPLAG AV MASSOR, GÄLLER UNDER
BYGGTIDEN, DOCK LÄNGST TILL OCH MED GODKÄND SLUTBESKTNING.
T4 - TILLFÄLLIG NYTTJÄNDERÄTT FÖR ETABLERINGSOMRÅDE OCH TILLFÄLLIG
UPPLAG, GÄLLER UNDER BYGGTIDEN, DOCK LÄNGST TILL OCH MED GODKÄND
SLUTBESKTNING.
T5 - TILLFÄLLIG NYTTJÄNDERÄTT FÖR BYGGTRAFIK, GÄLLER UNDER BYGGTIDEN,
DOCK LÄNGST TILL OCH MED GODKÄND SLUTBESKTNING.

SKYDDSATGÄRDER OCH
FÖRSIKTIGHETSMÅTT

MARKERING ELLER AVGRÄNSNING AV SKYDDSATGÄRD/
FÖRSIKTIGHETSMÅTT

SK1 - ERBJUDANDE OM BULLERSKYDDSATGÄRDER UTANFÖR VÄGOMRÅDE I FORM
AV FASADATGÄRD OCH/ELLER LOKALT SKYDD VID UTEPLATS.
SK2 - TRUMMA SOM KONSTRUERAS SÅ DEN INTE UTÖK VÄNDRINGSHINDER
SK3 - FAJNASKÄRM
SK4 - FAJNASSAGE
SK5 - VILTUTOPP

VERKSAMHETER/ÅTGÄRDER SOM UNDANTAS FRÅN FÖRBUD
ENLIGT MILJÖBALKEN

-FÖRBUDEN MOT ÅTGÄRDER INOM
STRANDSKYDDSATGÄRD (7-15 MB) GÄLLER INTE
BYGGANDE AV ALLMÄN VÄG

-FÖRBUDEN SOM AVSER VERKSAMHET ELLER
ÅTGÄRD INOM GENERELLT BIODIVERSITÄTSATGÄRD
(7-11 2 st. MB) GÄLLER INTE BYGGANDE AV
ALLMÄN VÄG.

-SKYDDIGHETEN ATT GÖRA ANMÄLAN FÖR SAMRÅD ENLIGT 12:6 GÄLLER INTE
FÖR DE VERKSAMHETER OCH ÅTGÄRDER SOM BEHOVS FÖR ATT BYGGA VÄGEN
OCH SOM FASTSTÄLLS OCH INGÅR I VÄGOMRÅDE FÖR ALLMÄN VÄG ELLER
OMRÅDE FÖR TILLFÄLLIG NYTTJÄNDERÄTT.

ÖVRIGA BETECKNINGAR PÅ PLANKARTAN

0/000 0/100 NY VÄG, VÄGBANKEKANTER MED
LÄNGDMÄTNINGSSTRECK OCH
HÖJDSÄTNING

VILTSTÄNGSEL

FASTIGHETSGRÄNS

TRAKTORSGRÄNS

ÖVRIGT

BEVÄSNING ANLÄGGS FÖR KORNINGAR BELIGNA VID CIRCULATIONSPLATS
RENSNING (KM 3,660), E45/RV14 (KM 9,680), ÄLVROS INKL. KORNING VÄG
E45/557 (KM 11,400).

SÄRSKILDA BESLUT SOM TAS I SAMBAND MED
FASTSTÄLLELSE AV VÄGPLAN

INDRAGNING AV VÄGOMRÅDE FRÅN
ALLMÄNT UNDERHÅLL

KOORDINATSYSTEM
SYSTEM I PLAN: SWEREF 99 14 15
SYSTEM I HÖJD: RH2000

ORIENTERINGSGIFUR

PLANSYSTEM SWEREF 99 14 15
HÖJDSYSTEM RH 2000

VÄGPLAN

TYP AV PLAN

GRANSKNINGSSTATUS / SYFTE

FÖR FASTSTÄLLELSEPRÖVNING

HANDLINGSTYP

FASTSTÄLLELSEHANDLING

DATUM 2019-11-11 LEVERANS / ÄNDRINGSPLAN

OBJEKT

E45 RENGSJÖN-ÄLVROS

DELOMRÅDE / BANDEL

E45 RENGSJÖN-ÄLVROS

ANLÄGGNINGSDEN

RENGSJÖN-ÄLVROS

OBJEKTNUMMER / KM 150186 KONSTRUKTIONNUMMER

BESTÄLLARE LEVERANTÖR

TRAFIKVERKET WSP

SKAPAD AV AYUSH VERMA UPPDRAGSNUMMER 10221430

GODKÄND AV JAN VALLIN ÄNDRING AVDELNING CIVILS

RITNINGSTYP

PLANKARTA

TEKNIKOMRÅDE / INNEHÅLL

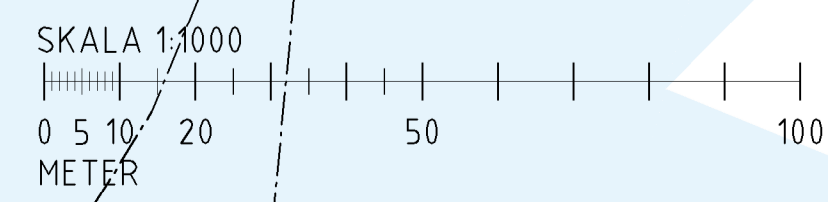
VÄGUTFORMNING OCH TRAFIK

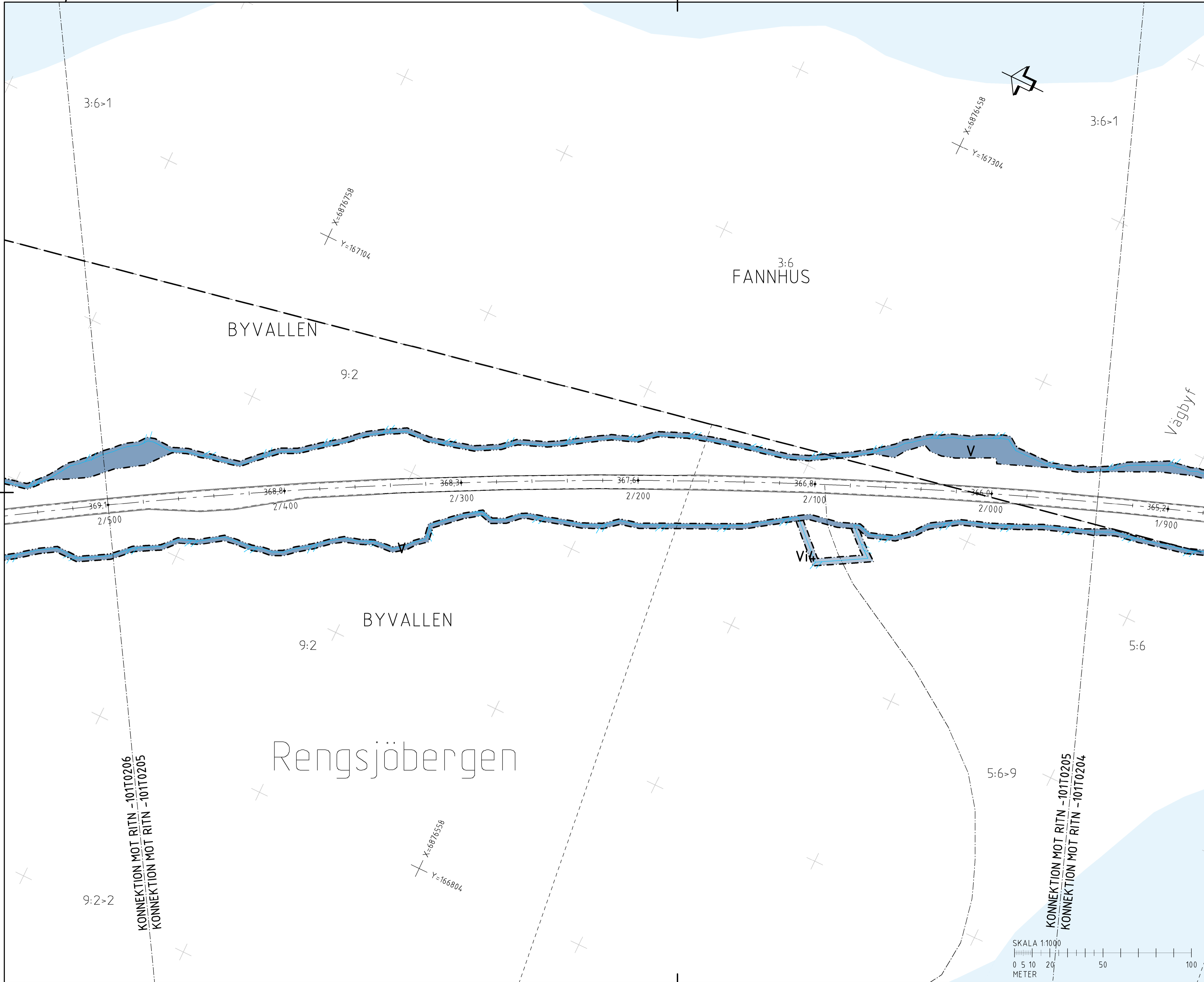
BESKRIVNING

PLANKARTA
1/360-1/940

SKALA 1:1000 FORMAT A1 FÖRVALTNINGSNUMMER

RITNINGSNUMMER 101T0204 BLAD 4 NÄSTA BLAD 5 BET





TECKENFÖRKLARING

MARKANSPRÅK

- KONNEKTIONSLINJE
- GRÄNS FÖR VÄGOMRÅDE
- AVGRÄNSNING MELLAN OLIKA TYPER AV MARKANSPRÅK

V NYTT VÄGOMRÅDE MED VÄGRÄTT

V11-4 NYTT VÄGOMRÅDE MED INSKRÄNKT VÄGRÄTT

T1-5 TILFÄLLIG NYTTJÄNDERÄTT

V11 - RENSNING AV BÄCKAR OCH DIKEN
 V12 - ANLÄGGNING AV STÖDMUR SAMT UNDERHÅLL AV STÖDMUR
 V13 - OMLEDNING AV VATTENDRAG
 V14 - VILTSTÄNGSEL INVID ENSKILDA VÄGAR

T1 - TILFÄLLIG NYTTJÄNDERÄTT FÖR ARBETSOMRÅDE, GÄLLER UNDER BYGGTIDEN, DOCK LÄNGST TILL OCH MED GODKÄND SLUTBESKTNING.
 T2 - TILFÄLLIG NYTTJÄNDERÄTT FÖR FÖRLEDNING AV BYGGTRAFIK OCH ALLMÄN TRAFIK, GÄLLER UNDER BYGGTIDEN, DOCK LÄNGST TILL OCH MED GODKÄND SLUTBESKTNING.
 T3 - TILFÄLLIG NYTTJÄNDERÄTT FÖR UPPLAG AV MASSOR, GÄLLER UNDER BYGGTIDEN, DOCK LÄNGST TILL OCH MED GODKÄND SLUTBESKTNING.
 T4 - TILFÄLLIG NYTTJÄNDERÄTT FÖR ETABLERINGSOMRÅDE OCH TILFÄLLIGT UPPLAG, GÄLLER UNDER BYGGTIDEN, DOCK LÄNGST TILL OCH MED GODKÄND SLUTBESKTNING.
 T5 - TILFÄLLIG NYTTJÄNDERÄTT FÖR BYGGTRAFIK, GÄLLER UNDER BYGGTIDEN, DOCK LÄNGST TILL OCH MED GODKÄND SLUTBESKTNING.

SKYDDSÅTGÄRDER OCH FÖRSIKTIGHETSMÅTT

MARKERING ELLER AVGRÄNSNING AV SKYDDSÅTGÄRD/FÖRSIKTIGHETSMÅTT

SK1 - ERBJUDANDE OM BULLERSKYDDSÅTGÄRDER UTANFÖR VÄGOMRÅDE I FORM AV FASADÅTGÄRD OCH/ELLER LOKALT SKYDD VID UTEPLATS.
 SK2 - TRUMMA SOM KONSTRUERAS SÅ DEN INTE UTÖK VÄNDRINGSHINDER
 SK3 - FÄLNINGSÅTGÄRD
 SK4 - FÄLNINGSÅTGÄRD
 SK5 - VILTHOPP

VERKSAMHETER/ÅTGÄRDER SOM UNDANTAS FRÅN FÖRBUDD ENLIGT MILJÖBALKEN

FÖRBUDDEN MOT ÅTGÄRDER INOM STRANDSKYDDSOMRÅDE (7-15 M) GÄLLER INTE BYGGANDE AV ALLMÄN VÄG
 FÖRBUDDEN SOM AVSER VERKSAMHET ELLER ÅTGÄRD INOM GENERELLT BIODIVERSITÄTSMÅTT (7-11 M) GÄLLER INTE BYGGANDE AV ALLMÄN VÄG

SKYDDIGHETEN ATT GÖRA ANMÄLAN FÖR SAMRÅD ENLIGT 12:6 GÄLLER INTE FÖR DE VERKSAMHETER OCH ÅTGÄRDER SOM BEHOVS FÖR ATT BYGGA VÄGEN OCH SOM FASTSTÄLLS OCH INGÅR I VÄGOMRÅDE FÖR ALLMÄN VÄG ELLER OMRÅDE FÖR TILFÄLLIG NYTTJÄNDERÄTT.

ÖVRIGA BETECKNINGAR PÅ PLANKARTAN

0/000 - NY VÄG, VÄGBANKEKANTER MED LÄNGDMÄTNINGSSTRECK OCH HÖJDSÄTTNING
 1/100 - VILTSTÄNGSEL
 2/100 - FASTIGHETSGRÄNS
 3/100 - TRAKTÖRSGRÄNS

ÖVRIGT

BEVYSNING ANLÄGGS FÖR KORSNINGAR BELIGNA VID CIRCULATIONSPLATS RENGJÖN (KM 3/680), E45/ÄLVROS (KM 9/680), ÄLVROS INKL. KORSNING VÄG E45/557 (KM 11/400).

SÄRSKILDA BESLUT SOM TAS I SAMBAND MED FASTSTÄLLESE AV VÄGPLAN

INDRAGNING AV VÄGOMRÅDE FRÅN ALLMÄNT UNDERHÅLL

KOORDINATSYSTEM
 SYSTEM I PLAN: SWEREF 99 14 15
 SYSTEM I HÖJD: RH2000

ORIENTERINGSFIGUR

PLANSYSTEM SWEREF 99 14 15
 HÖJDSYSTEM RH 2000

VÄGPLAN

GRANSKNINGSSTATUS / SYFTE
FÖR FASTSTÄLLESEPRÖVNING

HANDLINGSTYP
FASTSTÄLLESEHANDLING

DATUM: 2019-11-11 | LEVERANS / ÄNDRINGSPLAN

OBJEKT
E45 RENGJÖN-ÄLVROS

DELOMRÅDE / BANDEL
E45 RENGJÖN-ÄLVROS

ANLÄGGNINGSDEN
RENGJÖN-ÄLVROS

OBJEKTNUMMER / KM: 150186 | KONSTRUKTIONNUMMER

BESTÄLLARE: TRAFIKVERKET | LEVERANTÖR: WSP

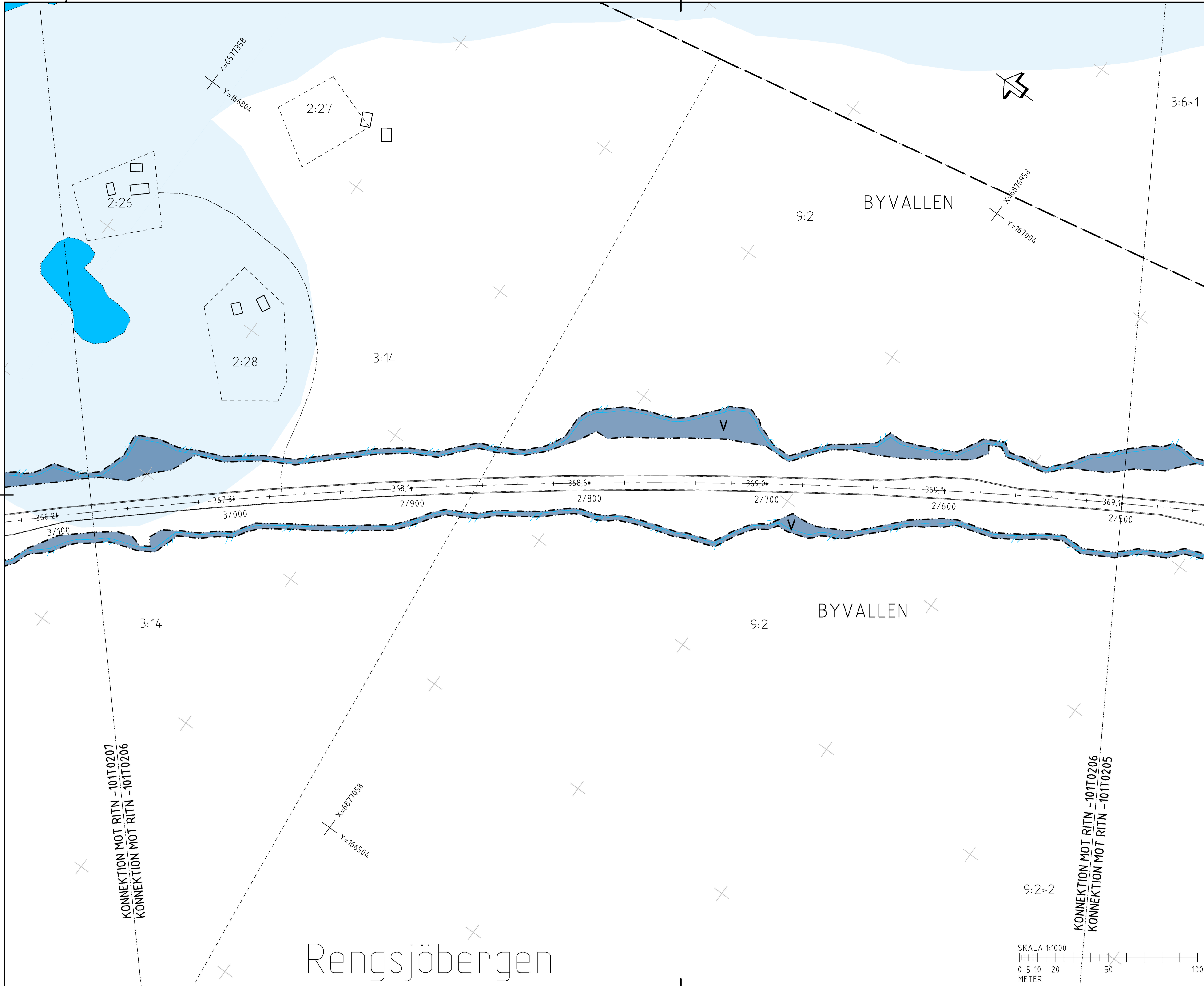
SKAPAD AV: AYUSH VERMA | UPPDRAGSNUMMER: 10221430
 GODKÄND AV: JAN VALLIN | AVDELNING: CIVILS

RITNINGSTYP: PLANKARTA
 TEKNIKOMRÅDE / INNEHÅLL: VÄGUTFORMNING OCH TRAFIK

BESKRIVNING: PLANKARTA
 1/940-2/500

SKALA: 1:1000 | FORMAT: A1 | FÖRVALTNINGSNUMMER

RITNINGSNUMMER: 101T0205 | BLAD: 5 | NÄSTA BLAD: 6 | BET:



TECKENFÖRKLARING

MARKANSPRÅK

KONNEKTIONSLINJE

GRÄNS FÖR VÄGOMRÅDE

AVGRÄNSNING MELLAN OLIKA TYPER AV MARKANSPRÅK

V NYTT VÄGOMRÅDE MED VÄGRÄTT

V11-4 NYTT VÄGOMRÅDE MED INSKRÄNKT VÄGRÄTT

V11 - RENSNING AV BÄCKAR OCH DIKEN
 V12 - ANLÄGGNING AV STÖDMUR SAMT UNDERHÅLL AV STÖDMUR
 V13 - OMLIEDNING AV VATTENDRAG
 V14 - VILTSTÄNGSEL INVID ENSKILDA VÄGAR

T1-5 TILFÄLLIG NYTTJÄNDERÄTT

T1 - TILFÄLLIG NYTTJÄNDERÄTT FÖR ARBETSOMRÅDE, GÄLLER UNDER BYGGTIDEN, DOCK LÄNGST TILL OCH MED GODKÄND SLUTBESKNING.
 T2 - TILFÄLLIG NYTTJÄNDERÄTT FÖR FÖRLEDDNING AV BYGGTRAFIK OCH ALLMÄN TRAFIK, GÄLLER UNDER BYGGTIDEN, DOCK LÄNGST TILL OCH MED GODKÄND SLUTBESKNING.
 T3 - TILFÄLLIG NYTTJÄNDERÄTT FÖR UPPLAG AV MASSOR, GÄLLER UNDER BYGGTIDEN, DOCK LÄNGST TILL OCH MED GODKÄND SLUTBESKNING.
 T4 - TILFÄLLIG NYTTJÄNDERÄTT FÖR ETABLERINGSOMRÅDE OCH TILFÄLLIGT UPPLAG, GÄLLER UNDER BYGGTIDEN, DOCK LÄNGST TILL OCH MED GODKÄND SLUTBESKNING.
 T5 - TILFÄLLIG NYTTJÄNDERÄTT FÖR BYGGTRAFIK, GÄLLER UNDER BYGGTIDEN, DOCK LÄNGST TILL OCH MED GODKÄND SLUTBESKNING.

SKYDDSAÖGÅRDER OCH FÖRSIKTIGHETSÅTT

MARKERING ELLER AVGRÄNSNING AV SKYDDSAÖGÅRD/FÖRSIKTIGHETSÅTT

SK1 - ERBJUDANDE OM BULLERSKYDDSAÖGÅRD UTANFÖR VÄGOMRÅDE I FORM AV FASADAÖGÅRD OCH/ELLER LOKALT SKYDD VID UTEPLATS.
 SK2 - TRUMMA SOM KONSTRUERAS SÅ DEN INTE UTÖK VÄNDRINGSHINDER
 SK3 - FÄLNINGSÅTT
 SK4 - FÄLNINGSÅTT
 SK5 - VILTHOPP

VERKSAMHETER/ÅTÖGÅRDER SOM UNDANTAS FRÅN FÖRBUD ENLIGT MILJÖBALKEN

-FÖRBUDEN MOT ÅTÖGÅRDER INOM STRANDSKYDDSAÖGÅRD (7-15 M) GÄLLER INTE BYGGANDE AV ALLMÄN VÄG

-FÖRBUDEN SOM AVSER VERKSAMHET ELLER ÅTÖGÅRD INOM GENERELLT BIODIVERSITÄTSAÖGÅRD (7-11 2-8 M) GÄLLER INTE BYGGANDE AV ALLMÄN VÄG.

-SKYDDIGHETEN ATT GÖRA ANMÄLAN FÖR SAMRÅD ENLIGT 12:6 GÄLLER INTE FÖR DE VERKSAMHETER OCH ÅTÖGÅRDER SOM BEHOVS FÖR ATT BYGGA VÄGEN OCH SOM FASTSTÄLLS OCH INGÅR I VÄGOMRÅDE FÖR ALLMÄN VÄG ELLER OMRÅDE FÖR TILFÄLLIG NYTTJÄNDERÄTT.

ÖVRIGA BETECKNINGAR PÅ PLANKARTAN

0/000 0/100 NY VÄG, VÄGBANKEKANTER MED LÄNGDMÄTNINGSSTRECK OCH HÖJDSÄTTNING

VILTSTÄNGSEL

FASTIGHETSGRÄNS

TRAKTORSGRÄNS

ÖVRIGT

BELYSNING ANLÄGGS FÖR KORNINGAR BELIGNA VID CIRKULATIONSPLATS RENGJÖN (KM 3/880), E45/ÄLVROS (KM 9/880), ÄLVROS INKL. KORNING VÄG E45/557 (KM 11/400).

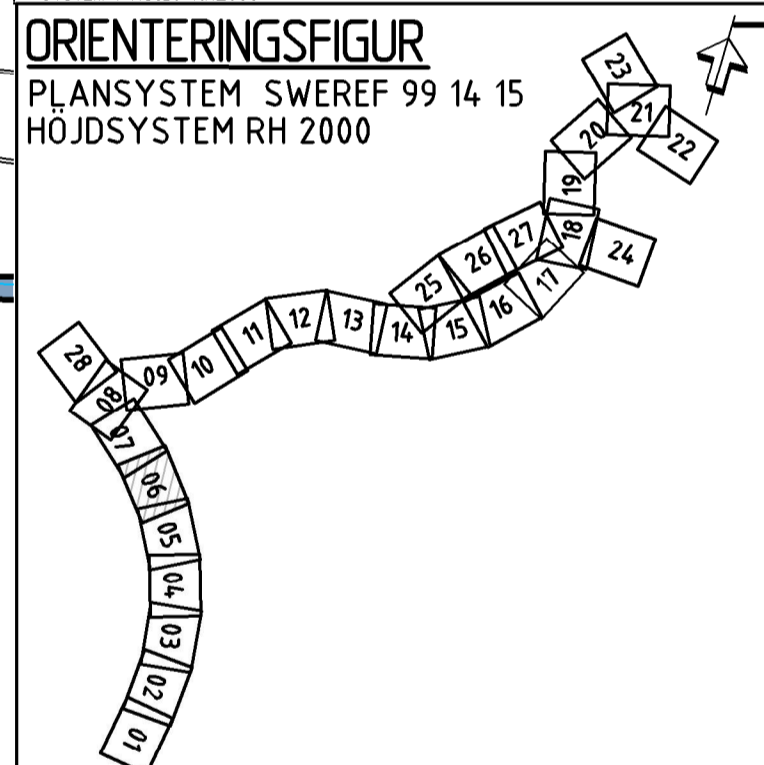
SÄRSKILDA BESLUT SOM TAS I SAMBAND MED FASTSTÄLLELSE AV VÄGPLAN

-INDRAGNING AV VÄGOMRÅDE FRÅN ALLMÄNT UNDERHÅLL

KOORDINATSYSTEM

SYSTEM I PLAN: SWEREF 99 14 15

SYSTEM I HÖJD: RH2000



VÄGPLAN

GRANSKNINGSSTATUS / SYFTE

FÖR FASTSTÄLLELSEPRÖVNING

HANDLINGSTYP

FASTSTÄLLELSEHANDLING

DATUM 2019-11-11 LEVERANS / ÄNDRINGSPLAN

OBJEKT

E45 RENGJÖN-ÄLVROS

DELOMRÅDE / BANDEL

E45 RENGJÖN-ÄLVROS

ANLÄGGNINGSDEN

RENGJÖN-ÄLVROS

OBJEKTNUMMER / KM 150186 KONSTRUKTIONNUMMER

BESTÄLLARE LEVERANTÖR

TRAFIKVERKET **wsp**

SKAPAD AV AYUSH VERMA UPPDRAGSNUMMER 10221430

GODKÄND AV JAN VALLIN AVDELNING CIVILS

RITNINGSTYP

PLANKARTA

TEKNIKOMRÅDE / INNEHÅLL

VÄGUTFORMNING OCH TRAFIK

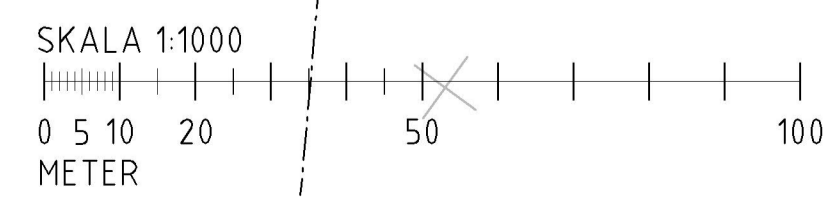
BESKRIVNING

PLANKARTA

2/500-3/080

SKALA 1:1000 FORMAT A1 FÖRVALTNINGSNUMMER

RITNINGSNUMMER 101T0206 BLAD 6 NÄSTA BLAD 7 BET



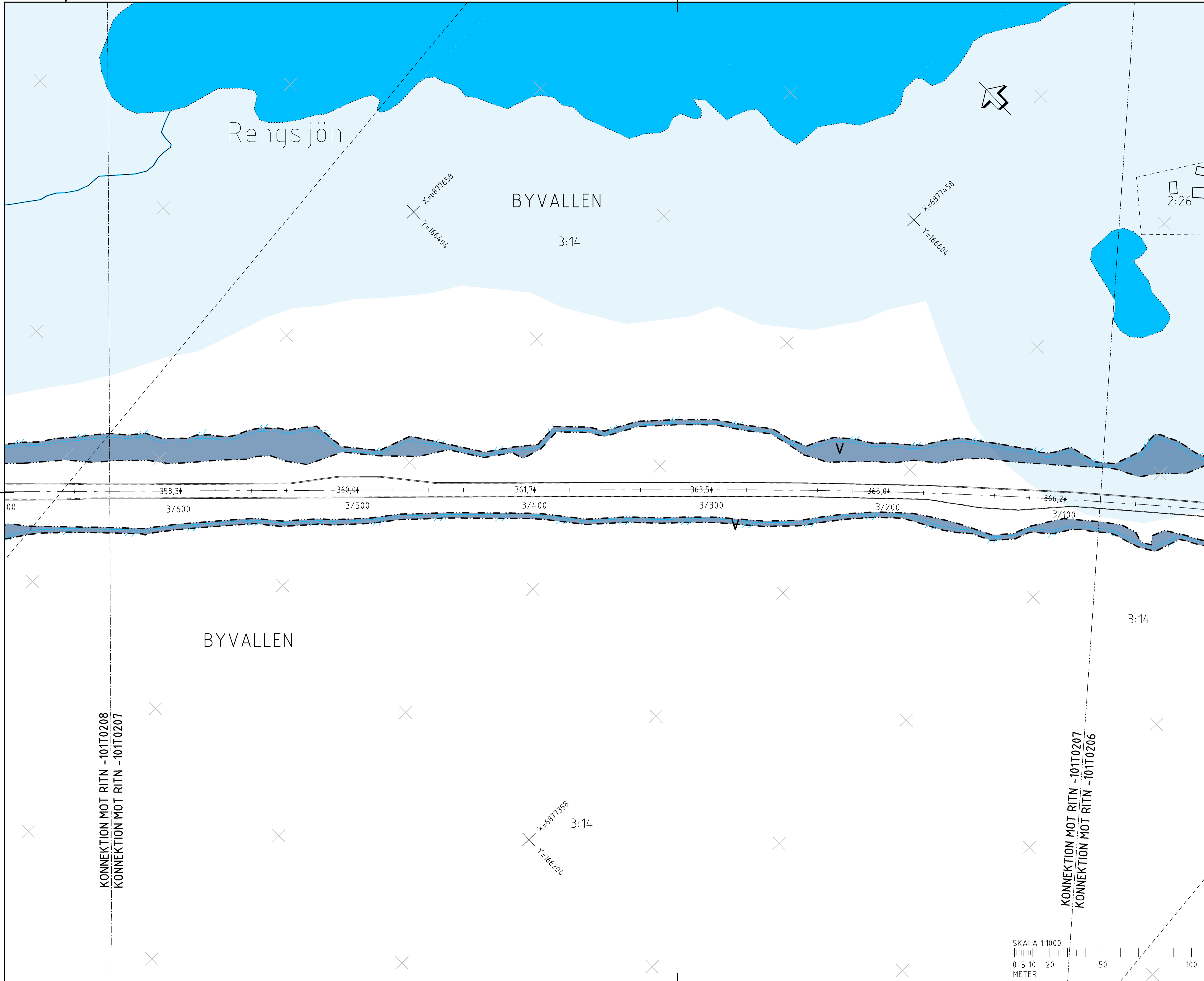
KONNEKTION MOT RITN -101T0207

KONNEKTION MOT RITN -101T0206

KONNEKTION MOT RITN -101T0206

KONNEKTION MOT RITN -101T0205

Rengsjöbergen



TECKENFÖRKLARING

KONNEKTIONSLINJE
 --- KONNEKTIONSLINJE

MARKANSPRÅK
 --- GRÄNS FÖR VÄGOMRÅDE
 --- AVGRÄNSNING MELLAN OLIKA TYPER AV MARKANSPRÅK

V NYTT VÄGOMRÅDE MED VÄGRÄTT

V11-4 NYTT VÄGOMRÅDE MED INSKRÄNKT VÄGRÄTT

V11 - RENSNING AV BÄCKAR OCH DIKEN
 V12 - ANLÄGGNING AV STÖDMUR SAMT UNDERHÅLL AV STÖDMUR
 V13 - OMLEDDNING AV VATTENDRAG
 V14 - VILTSTÄNGSEL INVID ENSKILDA VÄGAR

T1-5 TILLFÄLLIG NYTTJÄNDERÄTT

T1 - TILLFÄLLIG NYTTJÄNDERÄTT FÖR ARBETSOMRÅDE. GÄLLER UNDER BYGGTIDEN. DOCK LÄNGST TILL OCH MED GODKÄND SLUTBESKNING.
 T2 - TILLFÄLLIG NYTTJÄNDERÄTT FÖR FÖRSLÄDNING AV BYGGTRAFIK OCH ALLMÄN TRAFIK. GÄLLER UNDER BYGGTIDEN. DOCK LÄNGST TILL OCH MED GODKÄND SLUTBESKNING.
 T3 - TILLFÄLLIG NYTTJÄNDERÄTT FÖR UPPLAG AV MASSOR. GÄLLER UNDER BYGGTIDEN. DOCK LÄNGST TILL OCH MED GODKÄND SLUTBESKNING.
 T4 - TILLFÄLLIG NYTTJÄNDERÄTT FÖR ETABLERINGSOMRÅDE OCH TILLFÄLLIGT UPPLAG. GÄLLER UNDER BYGGTIDEN. DOCK LÄNGST TILL OCH MED GODKÄND SLUTBESKNING.
 T5 - TILLFÄLLIG NYTTJÄNDERÄTT FÖR BYGGTRAFIK. GÄLLER UNDER BYGGTIDEN. DOCK LÄNGST TILL OCH MED GODKÄND SLUTBESKNING.

SKYDDSGÄRDAR OCH FÖRSIKTIGHETSMÅTT

..... MARKERING ELLER AVGRÄNSNING AV SKYDDSGÄRD/FÖRSIKTIGHETSMÅTT

SK1 - ERBJUDANDE OM BULLERSKYDDSGÄRDAR UTANFÖR VÄGOMRÅDE I FORM AV FASADÄTGÄRD OCH/ELLER LOKALT SKYDD VID UTEPLATS.
 SK2 - TRUMMA SOM KONSTRUERAS SÅ DEN INTE UTÖK VANDRINGSHINDER
 SK3 - FAJNASKÄRM
 SK4 - FAJNASSAGE
 SK5 - VILTUTLOPP

VERKSAMHETER/ÄTGÄRDER SOM UNDANTAS FRÅN FÖRBUD ENLIGT MILJÖBALKEN

--- FÖRBUDEN MOT ÄTGÄRDER INOM STRANDSKYDDSDOMRÅDE (7-15 MB) GÄLLER INTE BYGGANDE AV ALLMÄN VÄG
 --- FÖRBUDEN SOM AVSER VERKSAMHET ELLER ÄTGÄRD INOM GENERELLT BIODIVERSITÄTSDOMRÅDE (7:11 2-8 MB) GÄLLER INTE BYGGANDE AV ALLMÄN VÄG

---SKYDDIGHETEN ATT GÖRA ANMÄLAN FÖR SAMRÅD ENLIGT 12:6 MB GÄLLER INTE FÖR DE VERKSAMHETER OCH ÄTGÄRDER SOM BEHOVS FÖR ATT BYGGA VÄGEN OCH SOM FASTSTÄLLS OCH INGÅR I VÄGOMRÅDE FÖR ALLMÄN VÄG ELLER OMRÅDE FÖR TILLFÄLLIG NYTTJÄNDERÄTT.

ÖVRIGA BETECKNINGAR PÅ PLANKARTAN

0/000 0/100 NY VÄG, VÄGBANKEKANTER MED LÄNGDMÄTNINGSSTRECK OCH HÖJDSÄTTNING
 --- VILTSTÄNGSEL
 --- FASTIGHETSGRÄNS
 --- TRAKTSORÄNS

ÖVRIGT
 BELYSNING ANLÄGGES FÖR KORNINGAR BELIGNA VID CIRKULATIONSPLATS RENGJÖN (KM 3/600), E45/ÄLVROS (KM 9/680), ÄLVROS INKL. KORNING VÄG E45/557 (KM 11/400).

SÄRSKILDA BESLUT SOM TAS I SAMBAND MED FASTSTÄLLELSE AV VÄGPLAN

--- INDRAGNING AV VÄGOMRÅDE FRÅN ALLMÄNT UNDERHÅLL

KOORDINATSYSTEM
 SYSTEM I PLAN: SWEREF 99 14 15
 SYSTEM I HÖJD: RH2000

ORIENTERINGSFIGUR

PLANSYSTEM SWEREF 99 14 15
 HÖJDSYSTEM RH 2000

TYP AV PLAN
VÄGPLAN

GRANSKNINGSSTATUS / SYFTE
FÖR FASTSTÄLLELSEPRÖVNING

HANDLINGSTYP
FASTSTÄLLELSEHANDLING

DATUM
 2019-11-11

LEVERANS / ÄNDRINGSPLAN

OBJEKT
E45 RENGJÖN-ÄLVROS

DELOMRÅDE / BANDEL
E45 RENGJÖN-ÄLVROS

ANLÄGGSNINGSDEL
RENGJÖN-ÄLVROS

OBJEKTNUMMER / KM
 150186

KONSTRUKTIONSNUMMER

BESTÄLLARE
TRAFIKVERKET

LEVERANTÖR
wsp

SKAPAD AV
AYUSH VERMA

UPPDRAGSNUMMER
10221430

GODKÄND AV
JAN VALLIN

ÄVDELNING
CIVILS

RITNINGSTYP
PLANKARTA

TEKNIKOMRÅDE / INNEHÅLL
VÄGUTFORMNING OCH TRAFIK

BESKRIVNING
**PLANKARTA
 3/080-3/640**

SKALA
1:1000

FORMAT
A1

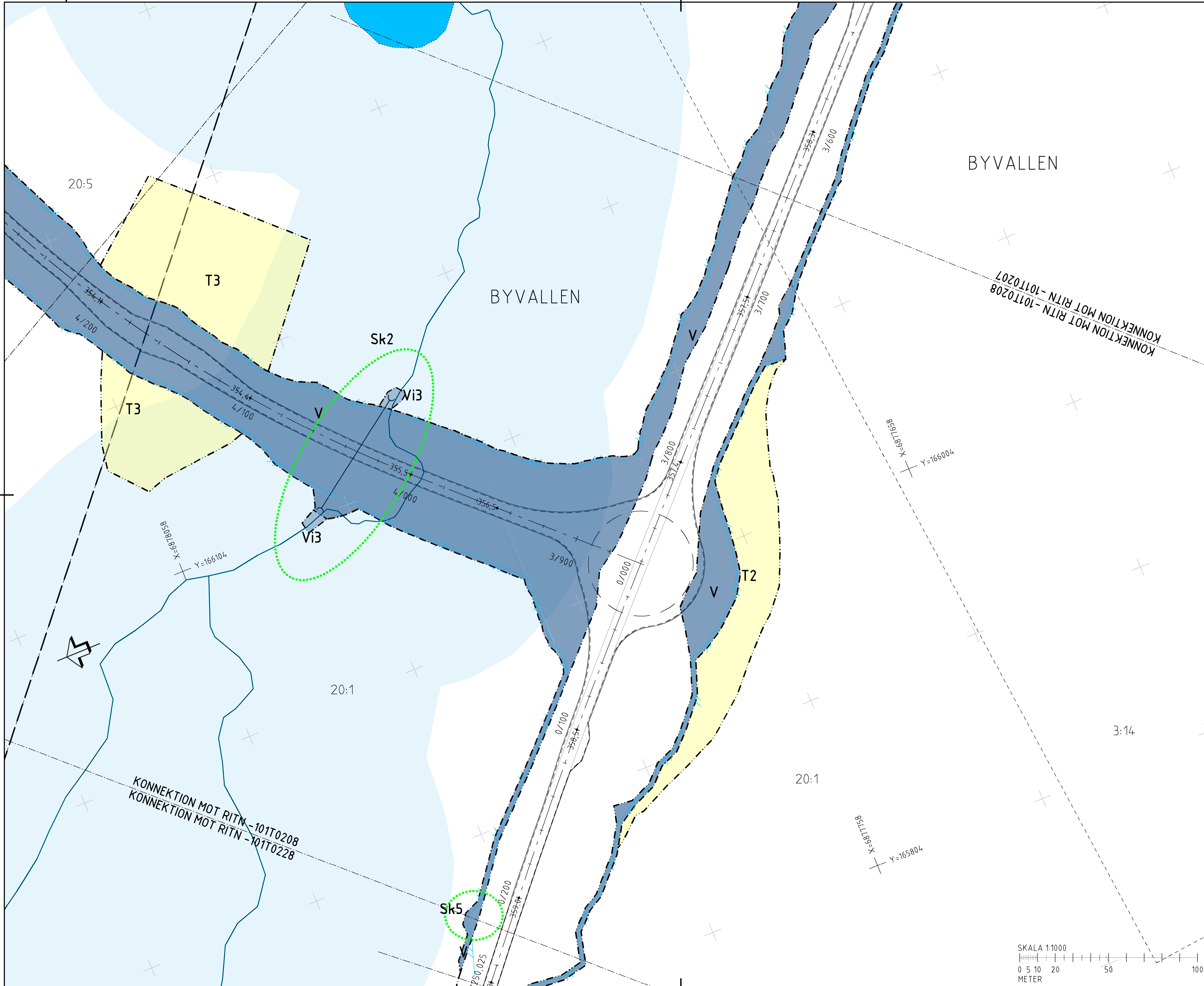
FÖRVALTNINGSNUMMER

RITNINGSNUMMER
101T0207

BLAD
7

NÄSTA BLAD
8

BET



TECKENFÖRKLARING

- KONNEKTIONSLINJE
- MARKANSPRÅK
- GRÄNS FÖR VÄGOMRÅDE
- AVGRÄNSNING MELLAN OLIKA TYPER AV MARKANSPRÅK
- V** NYTT VÄGOMRÅDE MED VÄGRÄTT
- V11-4** NYTT VÄGOMRÅDE MED INSKRÄNKT VÄGRÄTT

- V1 - RENSNING AV BÄCKAR OCH DIKEN
- V2 - ANLÄGGNING AV STÖDMUR SAMT UNDERHÅLL AV STÖDMUR
- V3 - OMLEDDNING AV VATTENDRAG
- V4 - VILTSTÄNGSEL INVID ENSKILDA VÄGAR
- T1-5** TILFÄLLIG NYTTJÄNDERÄTT

- T1 - TILFÄLLIG NYTTJÄNDERÄTT FÖR ARBETSOMRÅDE. GÄLLER UNDER BYGGTIDEN. DOCK LÄNGST TILL OCH MED GODKÄND SLUTBESKNING.
- T2 - TILFÄLLIG NYTTJÄNDERÄTT FÖR FÖRSLÄDNING AV BYGGTRAFIK OCH ALLMÄN TRAFIK. GÄLLER UNDER BYGGTIDEN. DOCK LÄNGST TILL OCH MED GODKÄND SLUTBESKNING.
- T3 - TILFÄLLIG NYTTJÄNDERÄTT FÖR UPPLAG AV MASSOR. GÄLLER UNDER BYGGTIDEN. DOCK LÄNGST TILL OCH MED GODKÄND SLUTBESKNING.
- T4 - TILFÄLLIG NYTTJÄNDERÄTT FÖR ETABLERINGSOMRÅDE OCH TILFÄLLIGT UPPLAG. GÄLLER UNDER BYGGTIDEN. DOCK LÄNGST TILL OCH MED GODKÄND SLUTBESKNING.
- T5 - TILFÄLLIG NYTTJÄNDERÄTT FÖR BYGGTRAFIK. GÄLLER UNDER BYGGTIDEN. DOCK LÄNGST TILL OCH MED GODKÄND SLUTBESKNING.

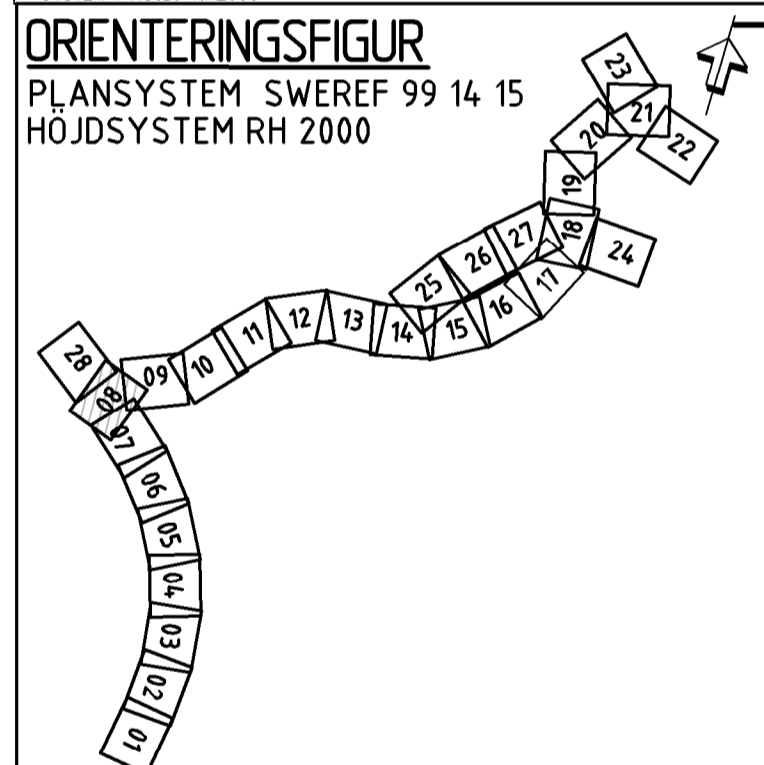
- SKYDDSAKTÖRDER OCH FÖRSIKTIGHETSMÅTT**
- MARKERING ELLER AVGRÄNSNING AV SKYDDSAKTÖR/ FÖRSIKTIGHETSMÅTT
- SK1 - ERBJUDANDE OM BULLERSKYDDSAKTÖRER UTANFÖR VÄGOMRÅDE I FORM AV FASADÄTÖR OCH/ELLER LOKALT SKYDD VID UTEPLATS.
- SK2 - TRUMMA SOM KONSTRUIERAS SÅ DEN INTE UTÖDÖR VANDRINGSHINDER
- SK3 - FAJNASKÄRM
- SK4 - FAJNFASSAGE
- SK5 - VILTUTÖPP

- VERKSAMHETER/ÅTGÄRDER SOM UNDANTAS FRÅN FÖRBUD ENLIGT MILJÖBALKEN**
- FÖRBUDEN MOT ÅTGÄRDER INOM STRANDSKYDDSMÅTT (7-15 MB) GÄLLER INTE BYGGANDE AV ALLMÄN VÄG
- FÖRBUDEN SOM AVSER VERKSAMHET ELLER ÅTGÄRD INOM GENERELLT BIODIVERSITÄTSMÅTT (7-11 2 01 MB) GÄLLER INTE BYGGANDE AV ALLMÄN VÄG.

- SKYDDIGHETEN ATT GÖRA ANMÄLAN FÖR SAMRÅD ENLIGT 12:6 MB GÄLLER INTE FÖR DE VERKSAMHETER OCH ÅTGÄRDER SOM BEHOVS FÖR ATT BYGGA VÄGEN OCH SOM FASTSTÄLLS OCH INGÅR I VÄGOMRÅDE FÖR ALLMÄN VÄG ELLER OMRÅDE FÖR TILFÄLLIG NYTTJÄNDERÄTT.
- ÖVRIGA BETECKNINGAR PÅ PLANKARTAN**
- 0/000 NY VÄG, VÄGBANKEKANTER MED LÄNGDMÄTNINGSSTRECK OCH HÖJDSÄTTNING
- VILTSTÄNGSEL
- FASTIGHETSGRÄNS
- TRAKTÖRSGRÄNS

- ÖVRIGT**
- BELYSNING ANLÄGGS FÖR KORNINGAR BELIGNA VID CIRCULATIONSPLATS RENSNING (KM 3/600), E45/RV94 (KM 9/600), ÄLVROS INKL. KORNING VÄG E45/557 (KM 11/400).
- SÄRSKILDA BESLUT SOM TAS I SAMBAND MED FASTSTÄLLELSE AV VÄGPLAN**
- INDRAGNING AV VÄGOMRÅDE FRÅN ALLMÄNT UNDERHÅLL
- KOORDINATSYSTEM**
- SYSTEM I PLAN: SWEREF 99 14 15
- SYSTEM I HÖJD: RH2000

- ORIENTERINGSGIFUR**
- PLANSYSTEM SWEREF 99 14 15
- HÖJDSYSTEM RH 2000



VÄGPLAN

GRANSKNINGSSTATUS / SYFTE
FÖR FASTSTÄLLELSEPRÖVNING

HANDLINGSTYP
FASTSTÄLLELSEHANDLING

DATUM: 2019-11-11
LEVERANS / ÄNDRINGS-PM

OBJEKT
E45 RENGSJÖN-ÄLVROS

DELOMRÅDE / BANDEL
E45 RENGSJÖN-ÄLVROS

ANLÄGGNINGSDDEL
RENGSJÖN-ÄLVROS

OBJEKTNUMMER / KM: 150186
KONSTRUKTIONNUMMER

BESTÄLLARE: TRAFIKVERKET
LEVERANTÖR: wsp

SKAPAD AV: AYUSH VERMA
UPPRAGSNUMMER: 10221430

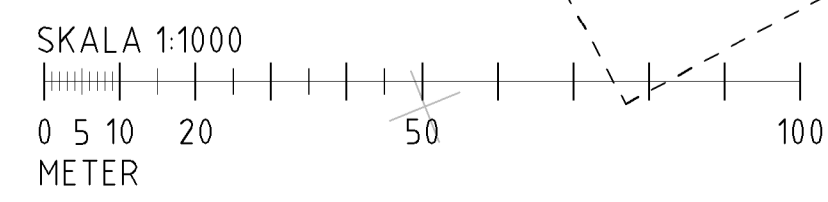
GODKÄND AV: JAN VALLIN
AVDELNING: CIVILS

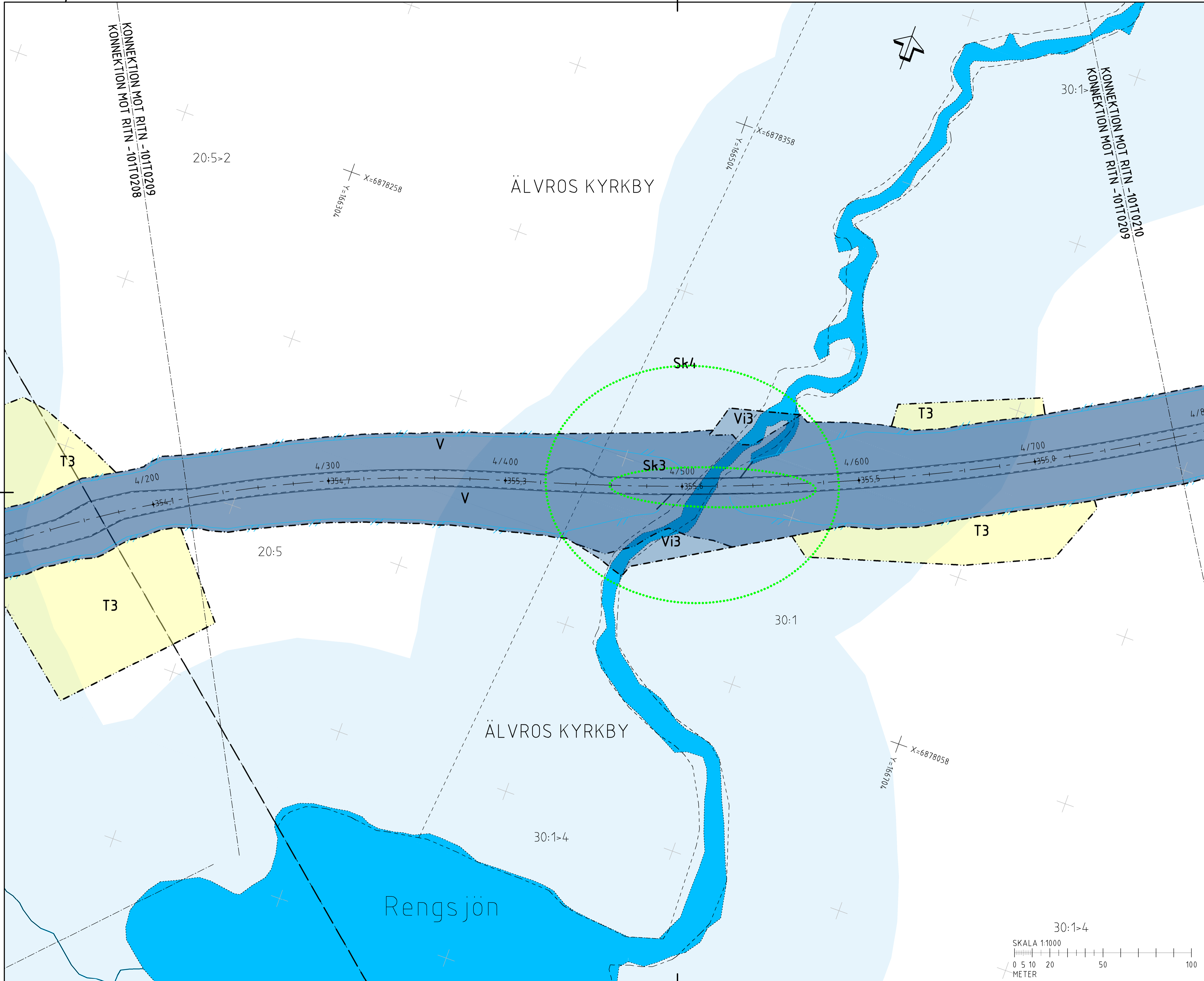
RITNINGSTYP: PLANKARTA
TEKNIKOMRÅDE / INNEHÅLL: VÄGUTFORMNING OCH TRAFIK

BESKRIVNING: PLANKARTA
3/640-4/220

SKALA: 1:1000
FORMAT: A1
FÖRVALTNINGSNUMMER

RITNINGSNUMMER: 101T0208
BLAD: 8
NÄSTA BLAD: 9
BET





TECKENFÖRKLARING

MARKANSPRÅK

- KONNEKTIONSLINJE
- GRÄNS FÖR VÄGOMRÅDE
- AVGRÄNSNING MELLAN OLIKA TYPER AV MARKANSPRÅK

V NYTT VÄGOMRÅDE MED VÄGRÄTT

V1-4 NYTT VÄGOMRÅDE MED INSKRÄNKT VÄGRÄTT

- V1 - RENSNING AV BÄCKAR OCH DIKEN
- V2 - ANLÄGGNING AV STÖDMUR SAMT UNDERHÅLL AV STÖDMUR
- V3 - OMLIEDNING AV VATTENDRAG
- V4 - VILTSTÄNGSEL INVID ENSKILDA VÄGAR

T1-5 TILFÄLLIG NYTTJÄNDERÄTT

- T1 - TILFÄLLIG NYTTJÄNDERÄTT FÖR ARBETSOMRÅDE, GÄLLER UNDER BYGGTIDEN, DOCK LÄNGST TILL OCH MED GODKÄND SLUTBESKNING.
- T2 - TILFÄLLIG NYTTJÄNDERÄTT FÖR FÖRSLÄDNING AV BYGGTRAFIK OCH ALLMÄN TRAFIK, GÄLLER UNDER BYGGTIDEN, DOCK LÄNGST TILL OCH MED GODKÄND SLUTBESKNING.
- T3 - TILFÄLLIG NYTTJÄNDERÄTT FÖR UPPLAG AV MASSOR, GÄLLER UNDER BYGGTIDEN, DOCK LÄNGST TILL OCH MED GODKÄND SLUTBESKNING.
- T4 - TILFÄLLIG NYTTJÄNDERÄTT FÖR ETABLERINGSOMRÅDE OCH TILFÄLLIGT UPPLAG, GÄLLER UNDER BYGGTIDEN, DOCK LÄNGST TILL OCH MED GODKÄND SLUTBESKNING.
- T5 - TILFÄLLIG NYTTJÄNDERÄTT FÖR BYGGTRAFIK, GÄLLER UNDER BYGGTIDEN, DOCK LÄNGST TILL OCH MED GODKÄND SLUTBESKNING.

SKYDDSSÄTGÄRDER OCH FÖRSIKTIGHETSMÅTT

- SK1 - ERBJUDANDE OM BULLERSKYDDSSÄTGÄRDER UTANFÖR VÄGOMRÅDE I FORM AV FASADÄTGÄRD OCH/ELLER LOKALT SKYDD VID UTEPLATS.
- SK2 - TRUMMA SOM KONSTRUERAS SÅ DEN INTE UTÖK VÄNDRINGSHINDER
- SK3 - FÄLNINGSKÄRM
- SK4 - FÄLNINGSPASSAGE
- SK5 - VILTHOPP

VERKSAMHETER/ÄTGÄRDER SOM UNDANTAS FRÅN FÖRBUD ENLIGT MILJÖBALKEN

- FÖRBUDEN MOT ÄTGÄRDER INOM STRANDSKYDDSSOMRÅDE (7-15 MB) GÄLLER INTE BYGGANDE AV ALLMÄN VÄG
- FÖRBUDEN SOM AVSER VERKSAMHET ELLER ÄTGÄRD INOM GENERELLT BIODIVERSITÄTSSOMRÅDE (2:11 2 o.m. MB) GÄLLER INTE BYGGANDE AV ALLMÄN VÄG.

ÖVRIGT

BELYSNING ANLÄGGS FÖR KORNINGAR BELIGNA VID CIRCULATIONSPLATS RENG SJÖN (KM 3/680), E45/RV4 (KM 9/680), ÄLVROS INKL. KORNING VÄG E45/557 (KM 11/400).

SÄRSKILDA BESLUT SOM TAS I SAMBAND MED FASTSTÄLLELSE AV VÄGPLAN

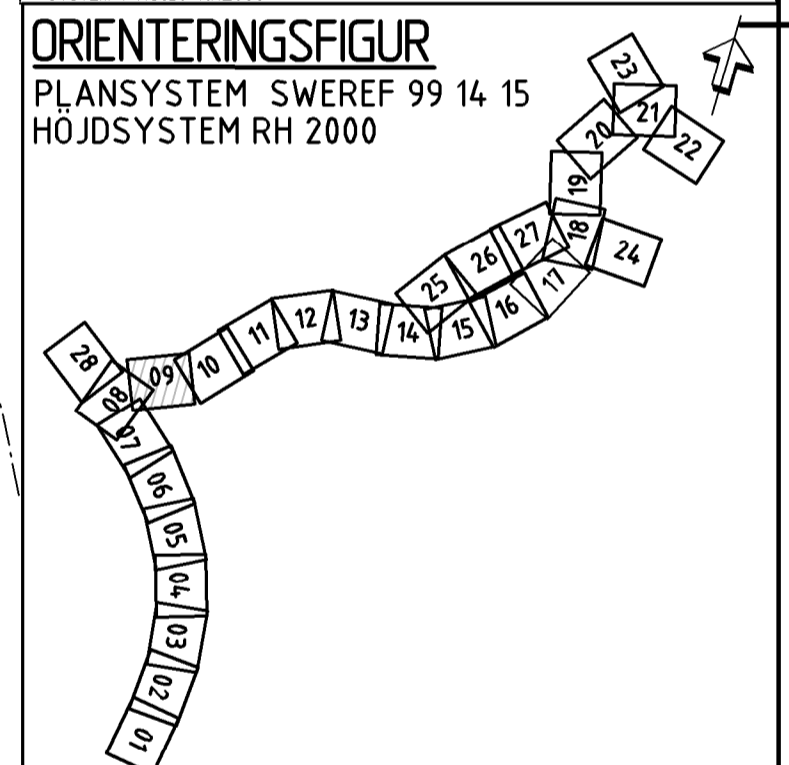
- INDRAGNING AV VÄGOMRÅDE FRÅN ALLMÄNT UNDERHÅLL

ÖVRIGA BETECKNINGAR PÅ PLANKARTAN

- 0/000 - NY VÄG, VÄGBANKEKANTER MED LÄNGDMÄTNINGSSTRECK OCH HÖJDSÄTTNING
- 0/000 - VILTSTÄNGSEL
- 0/000 - FASTIGHETSGRÄNS
- 0/000 - TRAKTORGRÄNS

KOORDINATSYSTEM

SYSTEM I PLAN: SWEREF 99 14 15
SYSTEM I HÖJD: RM2000



VÄGPLAN

GRANSKNINGSSTATUS / SYTTE

HANDLINGSTYP

FÖR FASTSTÄLLELSEPRÖVNING

FASTSTÄLLELSEHANDLING

DATUM: 2019-11-11 | LEVERANS / ÄNDRINGSPLAN

OBJEKT: **E45 RENG SJÖN-ÄLVROS**

DELOMRÅDE / BANDEL: **E45 RENG SJÖN-ÄLVROS**

ANLÄGGNINGSDEL: **RENG SJÖN-ÄLVROS**

OBJEKTNUMMER / KM: 150186 | KONSTRUKTIONNUMMER

BESTÄLLARE: **TRAFIKVERKET** | LEVERANTÖR: **wsp**

SKAPAD AV: **AYUSH VERMA** | UPPDRAGSNUMMER: 10221430

GODKÄND AV: **JAN VALLIN** | AVDELNING: CIVILS

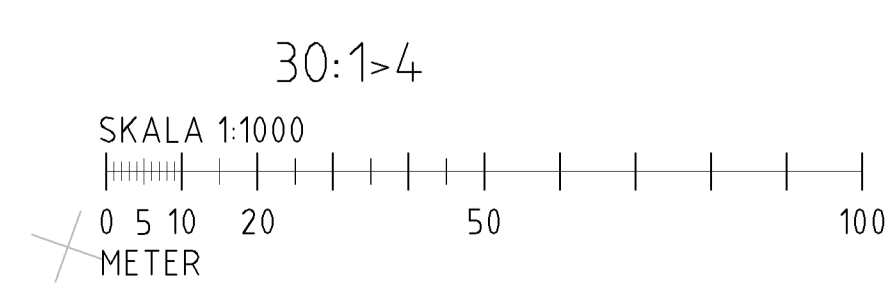
RITNINGSTYP: **PLANKARTA**

TEKNIKOMRÅDE / INNEHÅLL: **VÄGUTFORMNING OCH TRAFIK**

BESKRIVNING: **PLANKARTA 4/220-4/780**

SKALA: 1:1000 | FORMAT: A1 | FÖRVALTNINGSNUMMER

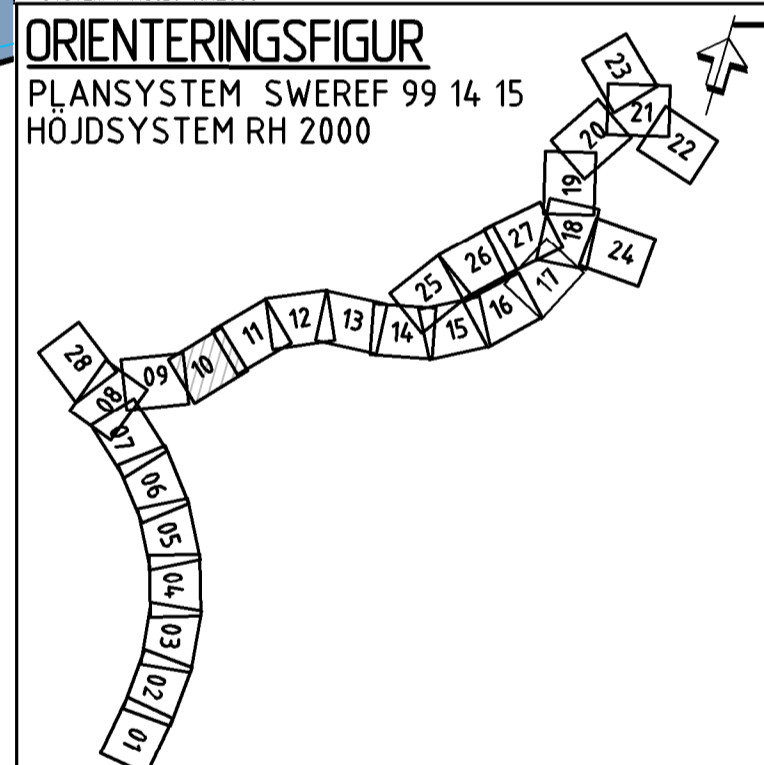
RITNINGSNUMMER: 101T0209 | BLAD: 9 | NÄSTA BLAD: 10 | BET





TECKENFÖRKLARING

- MARKANSPRÅK**
 GRÄNS FÖR VÄGOMRÅDE
 AVGRÄNSNING MELLAN OLIKA TYPER AV MARKANSPRÅK
- V** NYTT VÄGOMRÅDE MED VÄGRÄTT
- V11-4** NYTT VÄGOMRÅDE MED INSKRÄNKT VÄGRÄTT
- V11 - RENSNING AV BÄCKAR OCH DIKEN
 V12 - ANLÄGGNING AV STÖDMUR SAMT UNDERHÅLL AV STÖDMUR
 V13 - OMLÄDNING AV VATTENDRAG
 V14 - VILTSTÄNGSEL INVID ENSKILDA VÄGAR
- T1-5** TILLFÄLLIG NYTTJÄNDERÄTT
- T1 - TILLFÄLLIG NYTTJÄNDERÄTT FÖR ARBETSOMRÅDE, GÄLLER UNDER BYGGTIDEN, DOCK LÄNGST TILL OCH MED GODKÄND SLUTBESKNING.
 T2 - TILLFÄLLIG NYTTJÄNDERÄTT FÖR FÖRBEREDNING AV BYGGTRAFIK OCH ALLMÄN TRAFIK, GÄLLER UNDER BYGGTIDEN, DOCK LÄNGST TILL OCH MED GODKÄND SLUTBESKNING.
 T3 - TILLFÄLLIG NYTTJÄNDERÄTT FÖR UPPLAG AV MASSOR, GÄLLER UNDER BYGGTIDEN, DOCK LÄNGST TILL OCH MED GODKÄND SLUTBESKNING.
 T4 - TILLFÄLLIG NYTTJÄNDERÄTT FÖR ETABLERINGSOMRÅDE OCH TILLFÄLLIGT UPPLAG, GÄLLER UNDER BYGGTIDEN, DOCK LÄNGST TILL OCH MED GODKÄND SLUTBESKNING.
 T5 - TILLFÄLLIG NYTTJÄNDERÄTT FÖR BYGGTRAFIK, GÄLLER UNDER BYGGTIDEN, DOCK LÄNGST TILL OCH MED GODKÄND SLUTBESKNING.
- SKYDDSATGÄRDER OCH FÖRSIKTIGHETSMÅTT**
 MARKERING ELLER AVGRÄNSNING AV SKYDDSATGÄRD/FÖRSIKTIGHETSMÅTT
- SK1 - ERBJUDANDE OM BULLERSKYDDSATGÄRDER UTANFÖR VÄGOMRÅDE I FORM AV FASADATGÄRD OCH/ELLER LOKALT SKYDD VID UTEPLATS.
 SK2 - TRUMMA SOM KONSTRUERAS SÅ DEN INTE UTÖDOK VANDRINGSHINDER
 SK3 - FAJNSKÄRM
 SK4 - FAJNAPASSAGE
 SK5 - VILTUTOPP
- VERKSAMHETER/ÅTGÄRDER SOM UNDANTAS FRÅN FÖRBUJ ENLIGT MILJÖBALKEN**
- FÖRBUJEN MOT ÅTGÄRDER INOM STRANDSKYDDSMÅRÅDE(7-15 MB) GÄLLER INTE BYGGANDE AV ALLMÄN VÄG
 -FÖRBUJEN SOM AVSER VERKSAMHET ELLER ÅTGÄRD INOM GENERELLT BIOTOPSKYDDSMÅRÅDE (7-11 2 01 MB) GÄLLER INTE BYGGANDE AV ALLMÄN VÄG.
- SKYDDIGHETEN ATT GÖRA ANMÄLAN FÖR SAMRÅD ENLIGT 12:6 MB GÄLLER INTE FÖR DE VERKSAMHETER OCH ÅTGÄRDER SOM BEHOVS FÖR ATT BYGGA VÄGEN OCH SOM FASTSTÄLLS OCH INGÅR I VÄGOMRÅDE FÖR ALLMÄN VÄG ELLER OMRÅDE FÖR TILLFÄLLIG NYTTJÄNDERÄTT.
- ÖVRIGA BETECKNINGAR PÅ PLANKARTAN**
- 0/000 - 0/100 NY VÄG, VÄGBANKEKANTER MED LÄNGDMÄTNINGSSTRECK OCH HÖJDSÄTTNING
 - - - - - VILTSTÄNGSEL
 - - - - - FASTIGHETSGRÄNS
 - - - - - TRAKTSORÄNS
- ÖVRIGT**
 BELYSNING ANLÄGGS FÖR KORNINGAR BELIGNA VID CIRKULATIONSPLATS
 RENGJÖN (KM 3/800), E45/RV14 (KM 5/880), ÄLVROS INKL. KORNING VÄG E45/557 (KM 11/400).
- SÄRSKILDA BESLUT SOM TAS I SAMBAND MED FASTSTÄLLELSE AV VÄGPLAN**
- - - - - INDRAGNING AV VÄGOMRÅDE FRÅN ALLMÄNT UNDERHÅLL
- KOORDINATSYSTEM**
 SYSTEM I PLAN: SWEREF 99 14 15
 SYSTEM I HÖJD: RM2000



TYP AV PLAN: **VÄGPLAN**

GRANSKNINGSSTATUS / SYFTE: **FÖR FASTSTÄLLELSEPRÖVNING**

HANDLINGSTYP: **FASTSTÄLLELSEHANDLING**

DATUM: 2019-11-11 | LEVERANS / ÄNDRINGSPLAN

OBJEKT: **E45 RENGJÖN-ÄLVROS**

DELOMRÅDE / BANDEL: **E45 RENGJÖN-ÄLVROS**

ANLÄGGNINGSDDEL: **RENGJÖN-ÄLVROS**

OBJEKTNUMMER / KM: 150186 | KONSTRUKTIONNUMMER

BESTÄLLARE: **TRAFIKVERKET** | LEVERANTÖR: **wsp**

SKAPAD AV: **AYUSH VERMA** | UPPDRAGSNUMMER: 10221430

GODKÄND AV: **JAN VALLIN** | AVDELNING: CIVILS

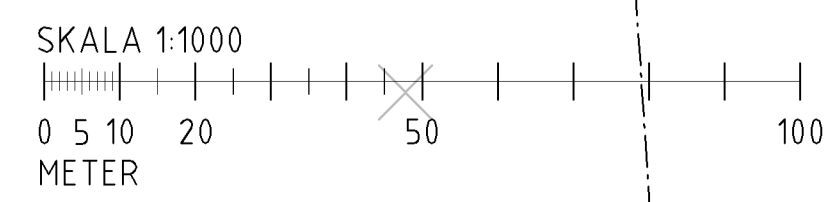
RITNINGSTYP: **PLANKARTA**

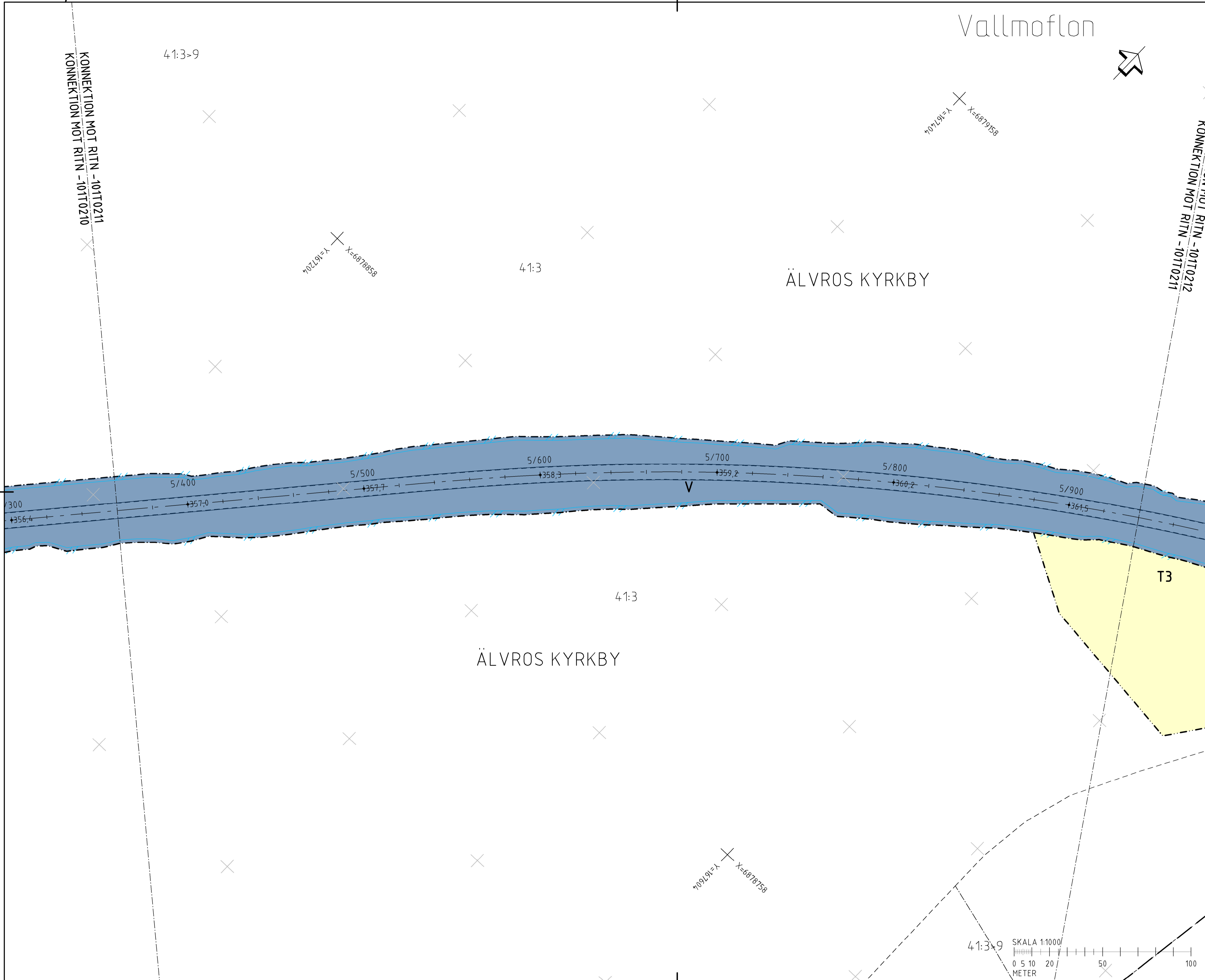
TEKNIKOMRÅDE / INNEHÅLL: **VÄGUTFORMNING OCH TRAFIK**

BESKRIVNING: **PLANKARTA 4/780-5/360**

SKALA: 1:1000 | FORMAT: A1 | FÖRVALTNINGSNUMMER

RITNINGSGRUPP: 101T0210 | BLAD: 10 | NÄSTA BLAD: 11 | BET





Vallmoflon

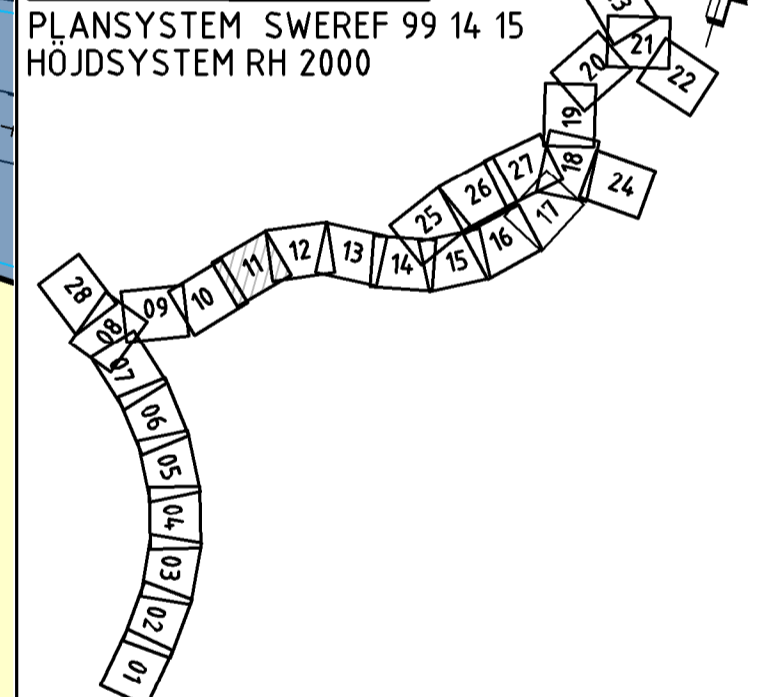
ÄLVROS KYRKBY

ÄLVROS KYRKBY

TECKENFÖRKLARING

- KONNEKTIONSLINJE
- MARKANSPRÅK
 - GRÄNS FÖR VÄGOMRÅDE
 - AVGRÄNSNING MELLAN OLIKA TYPER AV MARKANSPRÅK
- V NYTT VÄGOMRÅDE MED VÄGRÄTT
- V11-4 NYTT VÄGOMRÅDE MED INSKRÄNKT VÄGRÄTT
 - V11 - RENSNING AV BÄCKAR OCH DIKEN
 - V12 - ANLÄGGNING AV STÖDMUR SAMT UNDERHÅLL AV STÖDMUR
 - V13 - OMLEDDNING AV VATTENDRAG
 - V14 - VILTSTÄNGSEL INVID ENSKILDA VÄGAR
- T1-5 TILFÄLLIG NYTTJÄNDERÄTT
 - T1 - TILFÄLLIG NYTTJÄNDERÄTT FÖR ARBETSOMRÅDE, GÄLLER UNDER BYGGTIDEN, DOCK LÄNGST TILL OCH MED GODKÄND SLUTBESKTNING.
 - T2 - TILFÄLLIG NYTTJÄNDERÄTT FÖR FÖRSLÄDNING AV BYGGTRAFIK OCH ALLMÄN TRAFIK, GÄLLER UNDER BYGGTIDEN, DOCK LÄNGST TILL OCH MED GODKÄND SLUTBESKTNING.
 - T3 - TILFÄLLIG NYTTJÄNDERÄTT FÖR UPPLAG AV MASSOR, GÄLLER UNDER BYGGTIDEN, DOCK LÄNGST TILL OCH MED GODKÄND SLUTBESKTNING.
 - T4 - TILFÄLLIG NYTTJÄNDERÄTT FÖR ETABLERINGSOMRÅDE OCH TILFÄLLIGT UPPLAG, GÄLLER UNDER BYGGTIDEN, DOCK LÄNGST TILL OCH MED GODKÄND SLUTBESKTNING.
 - T5 - TILFÄLLIG NYTTJÄNDERÄTT FÖR BYGGTRAFIK, GÄLLER UNDER BYGGTIDEN, DOCK LÄNGST TILL OCH MED GODKÄND SLUTBESKTNING.
- SKYDDSATGÄRDER OCH FÖRSIKTIGHETSMÅTT
 - MARKERING ELLER AVGRÄNSNING AV SKYDDSATGÄRD/FÖRSIKTIGHETSMÅTT
 - SK1 - ERBJUDANDE OM BULLERSKYDDSATGÄRDER UTANFÖR VÄGOMRÅDE I FORM AV FASADATGÄRD OCH/ELLER LOKALT SKYDD VID UTEPLATS.
 - SK2 - TRUMMA SOM KONSTRUERAS SÅ DEN INTE UTÖK VÄNDRINGSHINDER
 - SK3 - FÄLNINGSKÄRM
 - SK4 - FÄLNINGSPASSAGE
 - SK5 - VILTUTHOPP
- VERKSAMHETER/ÅTGÄRDER SOM UNDANTAS FRÅN FÖRBUD ENLIGT MILJÖBALKEN
 - FÖRBUDEN MOT ÅTGÄRDER INOM STRANDSKYDDSATGÄRD (7-15 MB) GÄLLER INTE BYGGANDE AV ALLMÄN VÄG
 - FÖRBUDEN SOM AVSER VERKSAMHET ELLER ÅTGÄRD INOM GENERELLT BIODIVERSITÄTSATGÄRD (7:11 2 01 MB) GÄLLER INTE BYGGANDE AV ALLMÄN VÄG.
- ÖVRIGA BETECKNINGAR PÅ PLANKARTAN
 - NY VÄG, VÄGBANKEKANTER MED LÄNGDMÄTNINGSSTRECK OCH HÖJDSÄTNING
 - VILTSTÄNGSEL
 - FASTIGHETSGRÄNS
 - TRAKTÖRSGRÄNS
- ÖVRIGT
 - BELYSNING ANLÄGGD FÖR KORSNINGAR BELIGNA VID CIRCULATIONSPLATS
 - RENSNING (KM 3/600), E45/RV14 (KM 9/600), ÄLVROS INKL. KORSNING VÄG E45/557 (KM 11/400).
- SÄRSKILDA BESLUT SOM TAS I SAMBAND MED FASTSTÄLLELSE AV VÄGPLAN
 - INDRAGNING AV VÄGOMRÅDE FRÅN ALLMÄNT UNDERHÅLL
- KOORDINATSYSTEM
 - SYSTEM I PLAN: SWEREF 99 14 15
 - SYSTEM I HÖJD: RH2000

ORIENTERINGSGIFUR



TYP AV PLAN VÄGPLAN

GRANSKNINGSSTATUS / SYFTE

FÖR FASTSTÄLLELSEPRÖVNING

HANDLINGSTYP

FASTSTÄLLELSEHANDLING

DATUM 2019-11-11 LEVERANS / ÄNDRINGSPLAN

OBJEKT E45 RENGSJÖN-ÄLVROS

DELOMRÅDE / BANDEL E45 RENGSJÖN-ÄLVROS

ANLÄGGNINGSDEL RENGSJÖN-ÄLVROS

OBJEKTNUMMER / KM 150186 KONSTRUKTIONNUMMER

BESTÄLLARE TRAFIKVERKET LEVERANTÖR WSP

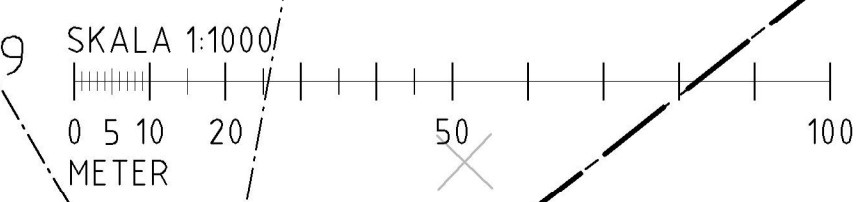
SKAPAD AV AYUSH VERMA UPPDRAGSNUMMER 10221430

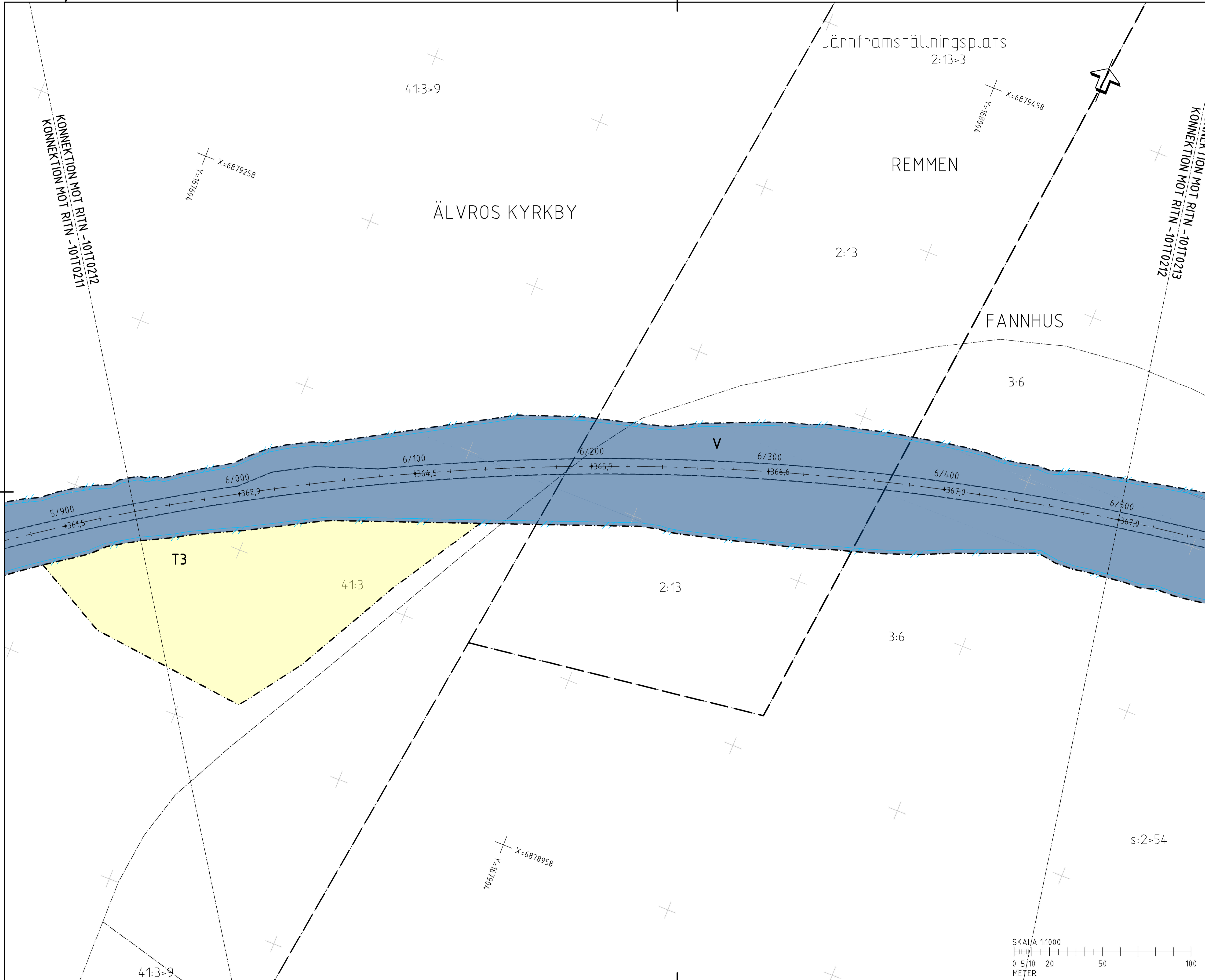
GODKÄND AV JAN VALLIN AVDELNING CIVILS

RITNINGSTYP PLANKARTA

TEKNIKOMRÅDE / INNEHÅLL VÄGUTFORMNING OCH TRAFIK

BESKRIVNING PLANKARTA 5/360-5/940





TECKENFÖRKLARING

MARKANSPRÅK

- GRÄNS FÖR VÄGOMRÅDE
- AVGRÄNSNING MELLAN OLIKA TYPER AV MARKANSPRÅK

V NYTT VÄGOMRÅDE MED VÄGRÄTT

V11-4 NYTT VÄGOMRÅDE MED INSKRÄNKT VÄGRÄTT

T1-5 TILFÄLLIG NYTTJÄNDERÄTT

T1 - TILFÄLLIG NYTTJÄNDERÄTT FÖR ARBETSOMRÅDE, GÄLLER UNDER BYGGTIDEN, DOCK LÄNGST TILL OCH MED GODKÄND SLUTBESKNING.
T2 - TILFÄLLIG NYTTJÄNDERÄTT FÖR FÖRSLÄDNING AV BYGGTRAFIK OCH ALLMÄN TRAFIK, GÄLLER UNDER BYGGTIDEN, DOCK LÄNGST TILL OCH MED GODKÄND SLUTBESKNING.
T3 - TILFÄLLIG NYTTJÄNDERÄTT FÖR UPPLAG AV MASSOR, GÄLLER UNDER BYGGTIDEN, DOCK LÄNGST TILL OCH MED GODKÄND SLUTBESKNING.
T4 - TILFÄLLIG NYTTJÄNDERÄTT FÖR ETABLERINGSOMRÅDE OCH TILFÄLLIGT UPPLAG, GÄLLER UNDER BYGGTIDEN, DOCK LÄNGST TILL OCH MED GODKÄND SLUTBESKNING.
T5 - TILFÄLLIG NYTTJÄNDERÄTT FÖR BYGGTRAFIK, GÄLLER UNDER BYGGTIDEN, DOCK LÄNGST TILL OCH MED GODKÄND SLUTBESKNING.

SKYDDSGÄRDAR OCH FÖRSIKTIGHETSMÅTT

- SK1 - ERBJUDANDE OM BULLERSKYDDSGÄRDAR UTANFÖR VÄGOMRÅDE I FORM AV FASADÄTGÅRD OCH/ELLER LOKALT SKYDD VID UTEPLATS.
- SK2 - TRUMMA SOM KONSTRUIERAS SÅ DEN INTE UTÖKÄNDR VÄGSTRUKTURER.
- SK3 - FÄLNINGSKÄRM
- SK4 - FÄLNINGSBÄN
- SK5 - VILTHOPP

VERKSAMHETER/ÄTGÅRDAR SOM UNDANTAS FRÅN FÖRBUD ENLIGT MILJÖBALKEN

- FÖRBUDEN MOT ÄTGÅRDER INOM STRANDSKYDDSGÄRDAR (7-15 M) GÄLLER INTE BYGGANDE AV ALLMÄN VÄG
- FÖRBUDEN SOM AVSER VERKSAMHETER ELLER ÄTGÅRD INOM GENERELLT BIODIVERSITÄTSMÅTT (20-25 M) GÄLLER INTE BYGGANDE AV ALLMÄN VÄG.

ÖVRIGA BETECKNINGAR PÅ PLANKARTAN

- NY VÄG, VÄGBANKANTER MED LÄNGDMÄTNINGSSTRECK OCH HÖJDSÄTTNING
- VILTSTÄNGSEL
- FASTIGHETSGRÄNS
- TRAKTSGRÄNS

ÖVRIGT

BELYSNING ANLÄGGES FÖR KORSNINGAR BELIGNA VID CIRCULATIONSPLATS RENGSJÖN (KM 3/680), E45/RV4 (KM 9/680), ÄLVROS INKL. KORSNING VÄG E45/557 (KM 11/400).

SÄRSKILDA BESLUT SOM TAS I SAMBAND MED FASTSTÄLLESE AV VÄGPLAN

- INDRAGNING AV VÄGOMRÅDE FRÅN ALLMÄNT UNDERHÅLL

KOORDINATSYSTEM
 SYSTEM I PLAN: SWEREF 99 14 15
 SYSTEM I HÖJD: RH2000

ORIENTERINGSGIFUR

PLANSYSTEM SWEREF 99 14 15
 HÖJDSYSTEM RH 2000

VÄGPLAN

TYP AV PLAN

GRANSKNINGSSTATUS / SYFTE
FÖR FASTSTÄLLESEPRÖVNING

HANDLINGSTYP
FASTSTÄLLESEHANDLING

DATUM
 2019-11-11

OBJEKT
E45 RENGSJÖN-ÄLVROS

DELOMRÅDE / BANDEL
E45 RENGSJÖN-ÄLVROS

ANLÄGGNINGSDEN
 RENGSJÖN-ÄLVROS

OBJEKTNUMMER / KM
 150186

KONSTRUKTIONNUMMER

BESTÄLLARE
TRAFIKVERKET

LEVERANTÖR
wsp

SKAPAD AV
AYUSH VERMA

UPPDRAGNUMMER
 10221430

GODKÄND AV
JAN VALLIN

AVDELNING
 CIVILS

RITNINGSTYP
PLANKARTA

TEKNIKOMRÅDE / INNEHÅLL
VÄGUTFORMNING OCH TRAFIK

BESKRIVNING
PLANKARTA 5/940-6/500

SKALA
 1:1000

FORMAT
 A1

FÖRVALTNINGSNUMMER

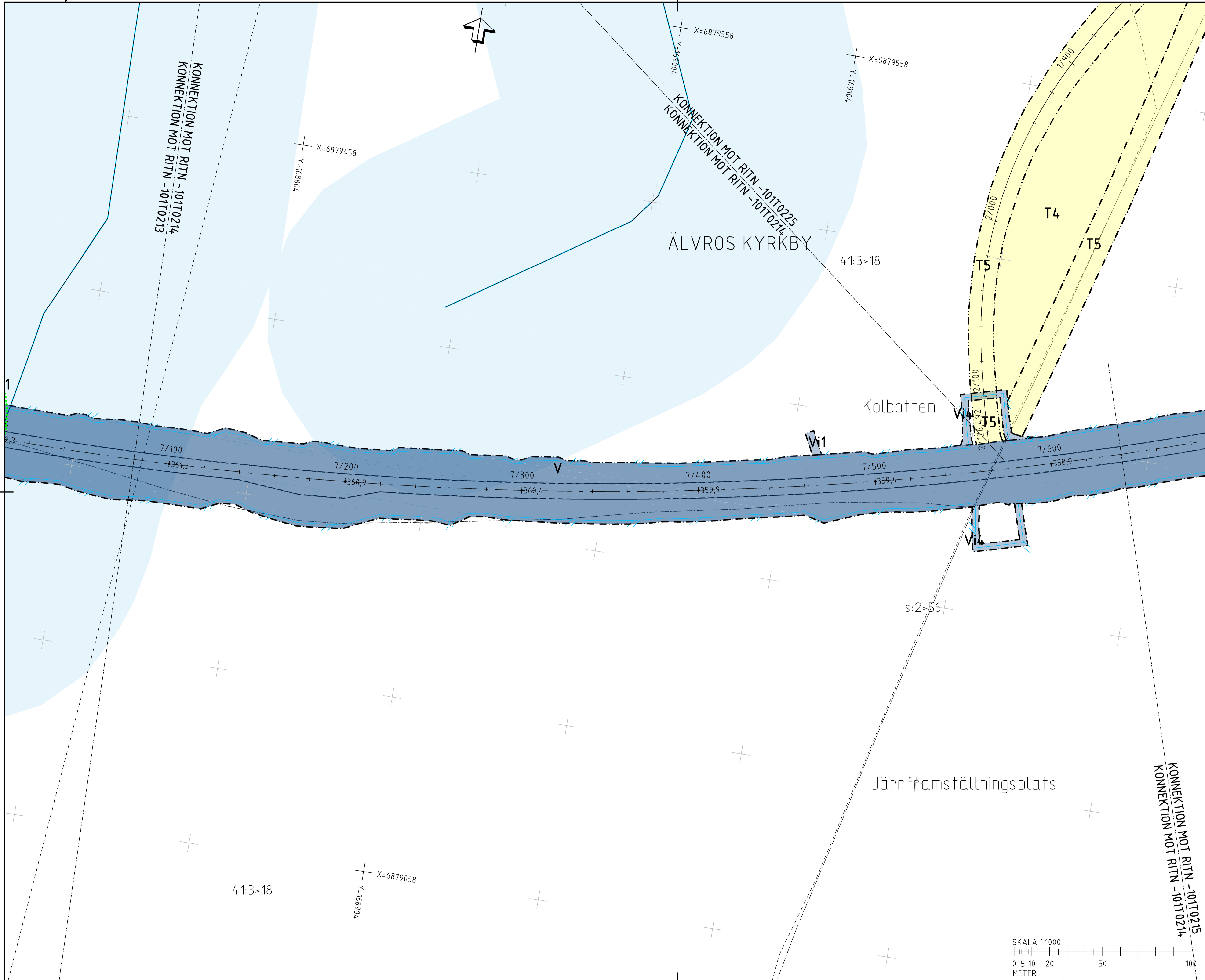
RITNINGSGRUPP
 101T0212

BLAD
 12

NÄSTA BLAD
 13

BET





TECKENFÖRKLARING

KONNEKTIONSLINJE

MARKANSPRÅK

GRÄNS FÖR VÄGOMRÅDE
AVGRÄNSNING MELLAN OLIKA TYPER AV MARKANSPRÅK

V NYTT VÄGOMRÅDE MED VÄGRÄTT

V1-4 NYTT VÄGOMRÅDE MED INSKRÄNKT VÄGRÄTT

V1 - RENSNING AV BÄCKAR OCH DIKEN
V2 - ANLÄGGNING AV STÖDMUR SAMT UNDERHÅLL AV STÖDMUR
V3 - OMLEDNING AV VATTENDRAG
V4 - VILTSTÄNGSEL INVID ENSKILDA VÄGAR

T1-5 TILFÄLLIG NYTTJÄNDERÄTT

T1 - TILFÄLLIG NYTTJÄNDERÄTT FÖR ARBETSOMRÅDE, GÄLLER UNDER BYGGTIDEN, DOCK LÄNGST TILL OCH MED GODKÄND SLUTBESKNING.
T2 - TILFÄLLIG NYTTJÄNDERÄTT FÖR FÖRBEREDNING AV BYGGTRAFIK OCH ALLMÄN TRAFIK, GÄLLER UNDER BYGGTIDEN, DOCK LÄNGST TILL OCH MED GODKÄND SLUTBESKNING.
T3 - TILFÄLLIG NYTTJÄNDERÄTT FÖR UPPLAG AV MASSOR, GÄLLER UNDER BYGGTIDEN, DOCK LÄNGST TILL OCH MED GODKÄND SLUTBESKNING.
T4 - TILFÄLLIG NYTTJÄNDERÄTT FÖR ETABLERINGSOMRÅDE OCH TILFÄLLIGT UPPLAG, GÄLLER UNDER BYGGTIDEN, DOCK LÄNGST TILL OCH MED GODKÄND SLUTBESKNING.
T5 - TILFÄLLIG NYTTJÄNDERÄTT FÖR BYGGTRAFIK, GÄLLER UNDER BYGGTIDEN, DOCK LÄNGST TILL OCH MED GODKÄND SLUTBESKNING.

SKYDDSGÄRDAR OCH FÖRSIKTIGHETSMÅTT

MARKERING ELLER AVGRÄNSNING AV SKYDDSGÄRD/FÖRSIKTIGHETSMÅTT

SK1 - ERBJUDANDE OM BULLERSKYDDSGÄRDAR UTANFÖR VÄGOMRÅDE I FORM AV FASADÄTGÄRD OCH/ELLER LOKALT SKYDD VID UTEPLATS.
SK2 - TRUMMA SOM KONSTRUERAS SÅ DEN INTE UTÖK VÄNDRINGSHINDER
SK3 - FÄLNINGSKÄRM
SK4 - FÄLNINGSBÄN
SK5 - VILTHOPP

VERKSAMHETER/ÄTGÄRDAR SOM UNDANTAS FRÅN FÖRBUD ENLIGT MILJÖBALKEN

-FÖRBUDEN MOT ÄTGÄRDAR INOM STRANDSKYDDSGÄRD (7-15 MB) GÄLLER INTE BYGGANDE AV ALLMÄN VÄG
-FÖRBUDEN SOM AVSER VERKSAMHET ELLER ÄTGÄRD INOM GENERELLT BIODIVERSITÄTSGÄRD (7-11 2 st. MB) GÄLLER INTE BYGGANDE AV ALLMÄN VÄG

-SKYDDIGHETEN ATT GÖRA ANMÄLAN FÖR SAMRÅD ENLIGT 12:6 MB GÄLLER INTE FÖR DE VERKSAMHETER OCH ÄTGÄRDAR SOM BEHOVS FÖR ATT BYGGA VÄGEN OCH SOM FASTSTÄLLS OCH INGAR I VÄGOMRÅDE FÖR ALLMÄN VÄG ELLER OMRÅDE FÖR TILFÄLLIG NYTTJÄNDERÄTT.

ÖVRIGA BETECKNINGAR PÅ PLANKARTAN

0/000 0/100 NY VÄG, VÄGBANKEKANTER MED LÄNGDMÄTNINGSSTRECK OCH HÖJDSÄTNING
VILTSTÄNGSEL
FASTIGHETSGRÄNS
TRAKTORGRÄNS

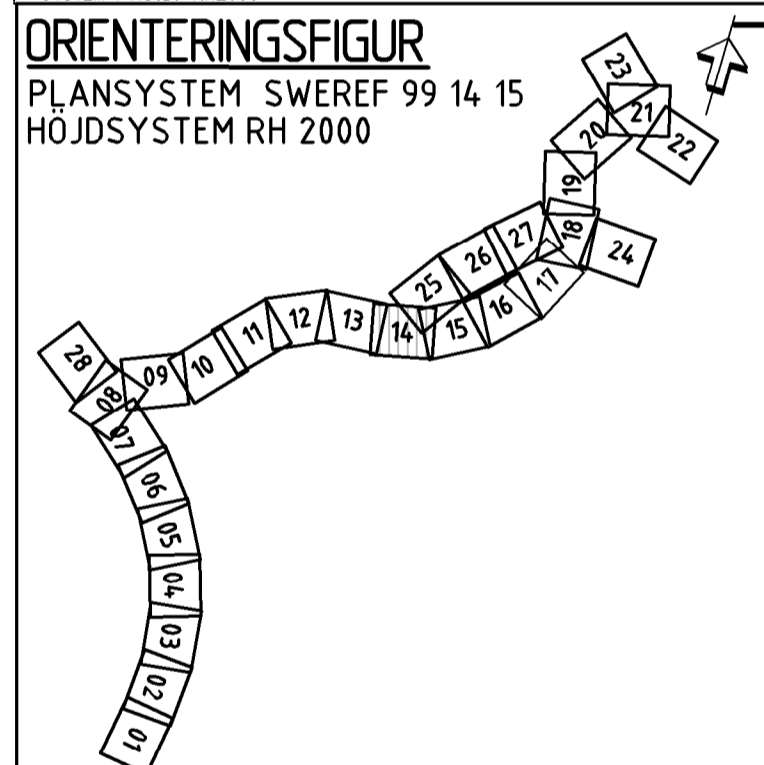
ÖVRIGT

BELYSNING ANLÄGGS FÖR KORNINGAR BELIGNA VID CIRKULATIONSPLATS RENGJÖN (KM 7/600), E45/RV4 (KM 9/680), ÄLVROS INKL. KORNING VÄG E45/557 (KM 11/400).

SÄRSKILDA BESLUT SOM TAS I SAMBAND MED FASTSTÄLLELSE AV VÄGPLAN

INDRAGNING AV VÄGOMRÅDE FRÅN ALLMÄNT UNDERHÅLL

KOORDINATSYSTEM
SYSTEM I PLAN: SWEREF 99 14 15
SYSTEM I HÖJD: RH2000



VÄGPLAN

GRANSKNINGSSTATUS / SYFTE
FÖR FASTSTÄLLELSEPRÖVNING

HANDLINGSTYP
FASTSTÄLLELSEHANDLING

DATUM 2019-11-11 LEVERANS / ÄNDRINGSPLAN

OBJEKT
E45 RENGJÖN-ÄLVROS

DELOMRÅDE / BANDEL
E45 RENGJÖN-ÄLVROS

ANLÄGGNINGSDDEL
RENGJÖN-ÄLVROS

OBJEKTNUMMER / KM 150186 KONSTRUKTIONNUMMER

BESTÄLLARE LEVERANTÖR
TRAFIKVERKET **wsp**

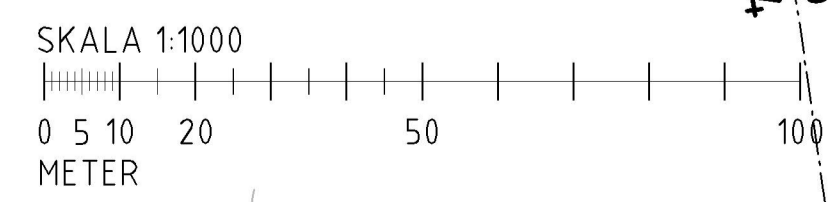
SKAPAD AV AYUSH VERMA UPPDRAGSNUMMER 10221430
GODKÄND AV JAN VALLIN ÄVDELNING CIVILS

RITNINGSTYP
PLANKARTA

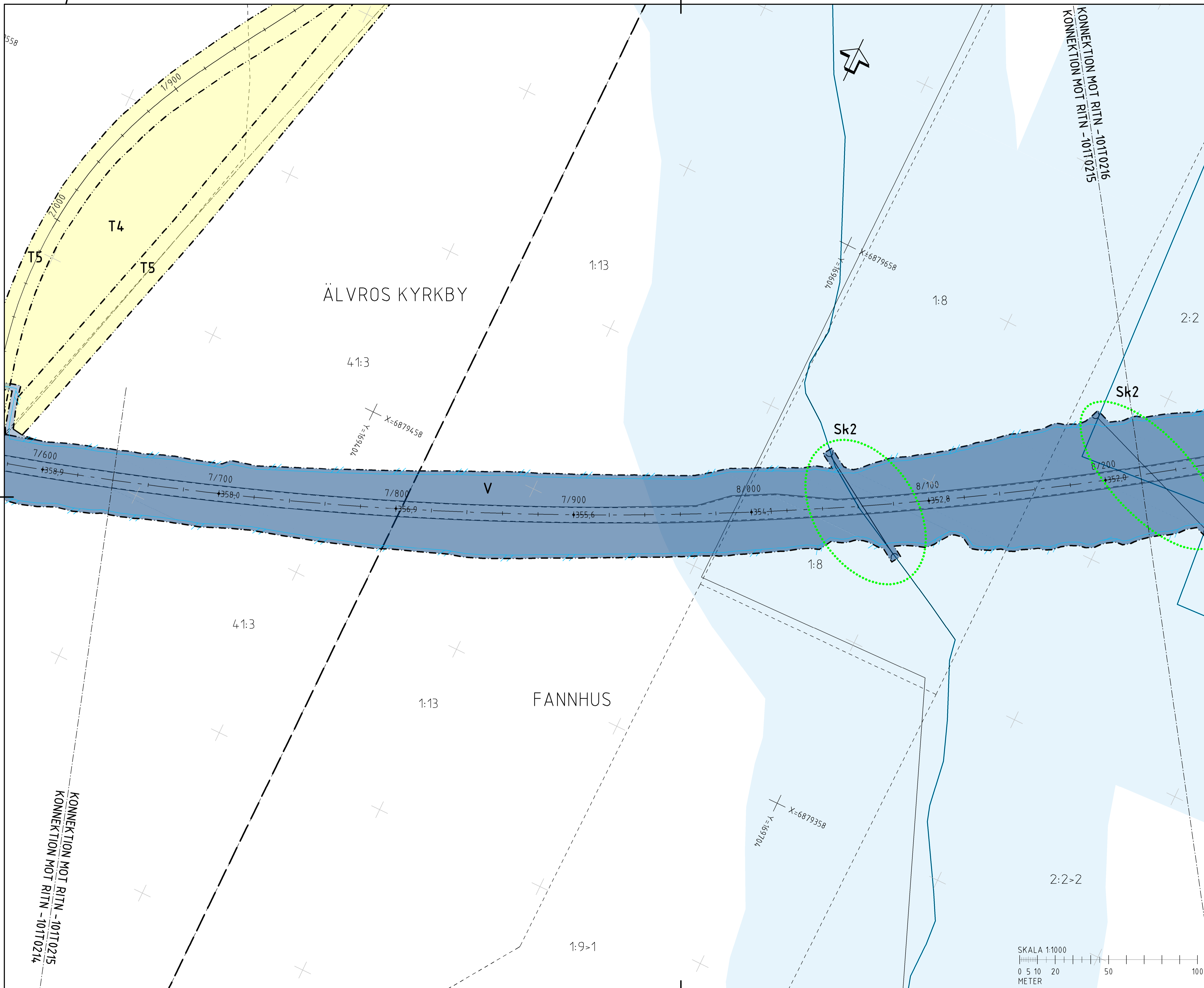
TEKNIKOMRÅDE / INNEHÅLL
VÄGUTFORMNING OCH TRAFIK

BESKRIVNING
PLANKARTA 7/080-7/640

SKALA 1:1000 FORMAT A1 FÖRVALTNINGSNUMMER
RITNINGSNUMMER 101T0214 BLAD 14 NÄSTA BLAD 15 BET



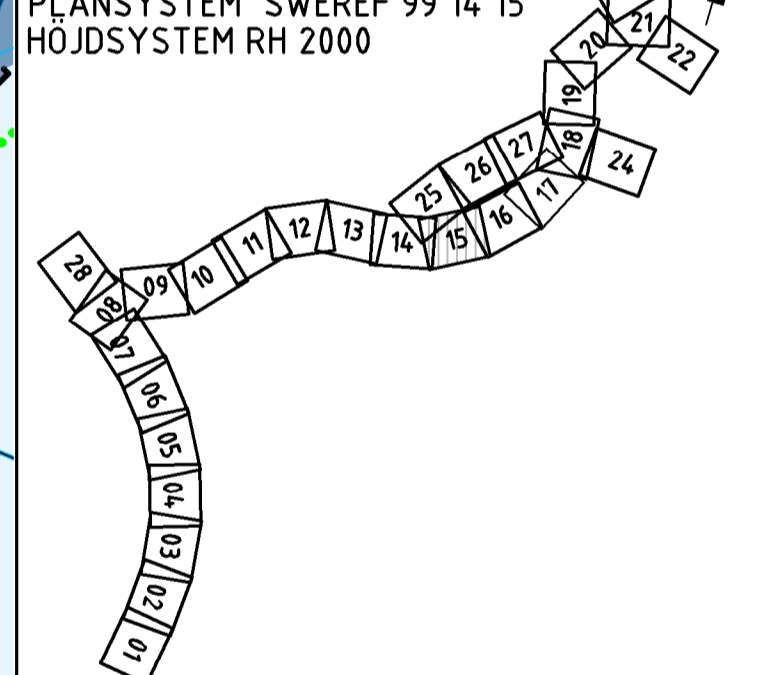
KONNEKTION MOT RITN -101T0214



TECKENFÖRKLARING

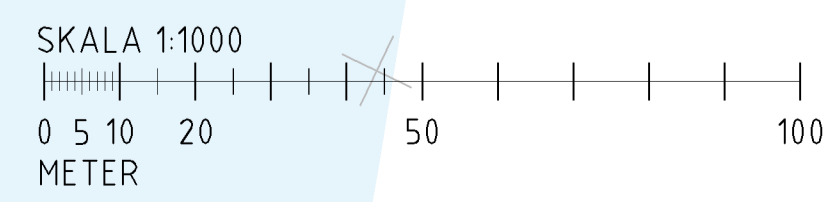
- MARKANSPRÅK**
- KONNEKTIONSLINJE
 - GRÄNS FÖR VÄGOMRÅDE
 - AVGRÄNSNING MELLAN OLIKA TYPER AV MARKANSPRÅK
- V** NYTT VÄGOMRÅDE MED VÄGRÄTT
- V11-4** NYTT VÄGOMRÅDE MED INSKRÄNKT VÄGRÄTT
- V11 - RENSNING AV BÄCKAR OCH DIKEN
 V12 - ANLÄGGNING AV STÖDMUR SAMT UNDERHÅLL AV STÖDMUR
 V13 - OMLÄDNING AV VATTENDRAG
 V14 - VILTSTÄNGSEL INVID ENSKILDA VÄGAR
- T1-5** TILFÄLLIG NYTTJÄNDERÄTT
- T1 - TILFÄLLIG NYTTJÄNDERÄTT FÖR ARBETSOMRÅDE, GÄLLER UNDER BYGGTIDEN, DOCK LÄNGST TILL OCH MED GODKÄND SLUTBESKNING.
 T2 - TILFÄLLIG NYTTJÄNDERÄTT FÖR FÖRLEDNING AV BYGGTRAFIK OCH ALLMÄN TRAFIK, GÄLLER UNDER BYGGTIDEN, DOCK LÄNGST TILL OCH MED GODKÄND SLUTBESKNING.
 T3 - TILFÄLLIG NYTTJÄNDERÄTT FÖR UPPLAG AV MASSOR, GÄLLER UNDER BYGGTIDEN, DOCK LÄNGST TILL OCH MED GODKÄND SLUTBESKNING.
 T4 - TILFÄLLIG NYTTJÄNDERÄTT FÖR ETABLERINGSOMRÅDE OCH TILFÄLLIGT UPPLAG, GÄLLER UNDER BYGGTIDEN, DOCK LÄNGST TILL OCH MED GODKÄND SLUTBESKNING.
 T5 - TILFÄLLIG NYTTJÄNDERÄTT FÖR BYGGTRAFIK, GÄLLER UNDER BYGGTIDEN, DOCK LÄNGST TILL OCH MED GODKÄND SLUTBESKNING.
- SKYDDSATGÄRDER OCH FÖRSIKTIGHETSMÅTT**
- MARKERING ELLER AVGRÄNSNING AV SKYDDSATGÄRD/FÖRSIKTIGHETSMÅTT
 - SK1 - ERBJUDANDE OM BULLERSKYDDSATGÄRDER UTANFÖR VÄGOMRÅDE I FORM AV FASADATGÄRD OCH/ELLER LOKALT SKYDD VID UTEPLATS.
 - SK2 - TRUMMA SOM KONSTRUERAS SÅ DEN INTE UTÖK VÄNDRINGSHINDER
 - SK3 - FAJNASKÄRM
 - SK4 - FAJNPASSAGE
 - SK5 - VILTUTOPP
- VERKSAMHETER/ÅTGÄRDER SOM UNDANTAS FRÅN FÖRBUD ENLIGT MILJÖBALKEN**
- FÖRBUDEN MOT ÅTGÄRDER INOM STRANDSKYDDSMRÅDE (7-15 MB) GÄLLER INTE BYGGANDE AV ALLMÄN VÄG
 - FÖRBUDEN SOM AVSER VERKSAMHET ELLER ÅTGÄRD INOM GENERELLT BIODIVERSITETSMRÅDE (7-11 2 st. MB) GÄLLER INTE BYGGANDE AV ALLMÄN VÄG.
- SKYDDSHETEN ATT GÖRA ANMÄLAN FÖR SAMRÅD ENLIGT 12:6 MB GÄLLER INTE FÖR DE VERKSAMHETER OCH ÅTGÄRDER SOM BEHOVS FÖR ATT BYGGA VÄGEN OCH SOM FASTSTÄLLS OCH INGÅR I VÄGOMRÅDE FÖR ALLMÄN VÄG ELLER OMRÅDE FÖR TILFÄLLIG NYTTJÄNDERÄTT.
- ÖVRIGA BETECKNINGAR PÅ PLANKARTAN**
- NY VÄG, VÄGBANKEKANTER MED LÄNGDMÄTNINGSSTRECK OCH HÖJDSÄTNING
 - VILTSTÄNGSEL
 - FASTIGHETSGRÄNS
 - TRAKTSGRÄNS
- ÖVRIGT**
- BELYSNING ANLÄGGS FÖR KORNINGAR BELIGNA VID CIRKULATIONSPLATS RENSJÖN (KM 3,680), E45/R104 (KM 9,680), ÄLVROS INKL. KORNING VÄG E45/557 (KM 11,400).
- SÄRSKILDA BESLUT SOM TAS I SAMBAND MED FASTSTÄLLELSE AV VÄGPLAN**
- INDRAGNING AV VÄGOMRÅDE FRÅN ALLMÄNT UNDERHÅLL
- KOORDINATSYSTEM**
 SYSTEM I PLAN: SWEREF 99 14 15
 SYSTEM I HÖJD: RH2000

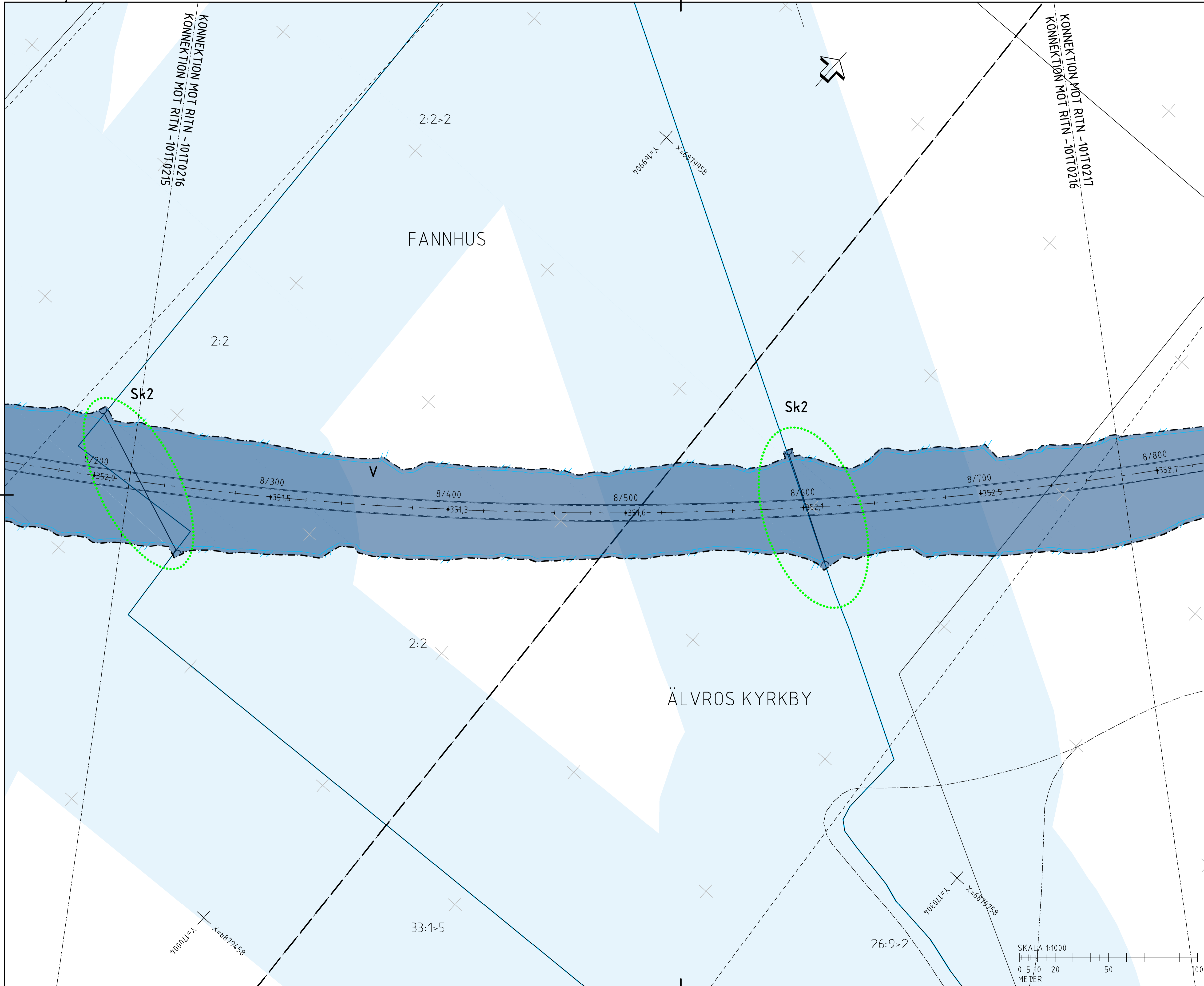
ORIENTERINGSFIGUR



VÄGPLAN

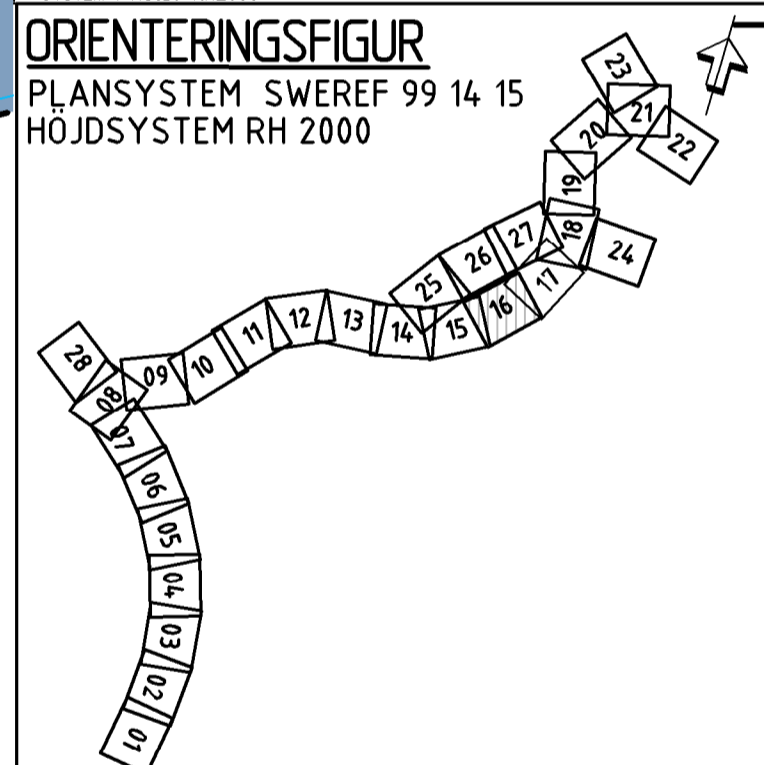
TYP AV PLAN		
GRANSKNINGSSTATUS / SYFTE		
FÖR FASTSTÄLLELSEPRÖVNING		
HANDLINGSTYP		
FASTSTÄLLELSEHANDLING		
DATUM	LEVERANS / ÄNDRINGSPLAN	
2019-11-11		
OBJEKT		
E45 RENSJÖN-ÄLVROS		
DELOMRÅDE / BANDEL		
E45 RENSJÖN-ÄLVROS		
ANLÄGGNINGSDEL		
RENSJÖN-ÄLVROS		
OBJEKTNUMMER / KM	KONSTRUKTIONNUMMER	
150186		
BESTÄLLARE	LEVERANTÖR	
TRAFIKVERKET	wsp	
SKAPAD AV	UPPDRAGSNUMMER	
AYUSH VERMA	10221430	
GODKÄND AV	AVDELNING	
JAN VALLIN	CIVILS	
RITNINGSTYP		
PLANKARTA		
TEKNIKOMRÅDE / INNEHÅLL		
VÄGUTFORMNING OCH TRAFIK		
BESKRIVNING		
PLANKARTA		
7/640-8/220		
SKALA	FORMAT	FÖRVALTNINGSNUMMER
1:1000	A1	
RITNINGSNUMMER	BLAD	NÄSTA BLAD
101T0215	15	16
	BET	





TECKENFÖRKLARING

- MARKANSPRÅK**
- KONNEKTIONSLINJE
 - GRÄNS FÖR VÄGOMRÅDE
 - AVGRÄNSNING MELLAN OLIKA TYPER AV MARKANSPRÅK
- V** NYTT VÄGOMRÅDE MED VÄGRÄTT
- V11-4** NYTT VÄGOMRÅDE MED INSKRÄNKT VÄGRÄTT
- V11 – RENSNING AV BÄCKAR OCH DIKEN
 V12 – ANLÄGGNING AV STÖDMUR SAMT UNDERHÅLL AV STÖDMUR
 V13 – OMLEDDNING AV VATTENDRAG
 V14 – VILTSTÄNGSEL INVID ENSKILDA VÄGAR
- T1-5** TILFÄLLIG NYTTJÄNDERÄTT
- T1 – TILFÄLLIG NYTTJÄNDERÄTT FÖR ARBETSOMRÅDE, GÄLLER UNDER BYGGTIDEN, DOCK LÄNGST TILL OCH MED GODKÄND SLUTBESKUTNING.
 T2 – TILFÄLLIG NYTTJÄNDERÄTT FÖR FÖRLEDNING AV BYGGTRAFIK OCH ALLMÄN TRAFIK, GÄLLER UNDER BYGGTIDEN, DOCK LÄNGST TILL OCH MED GODKÄND SLUTBESKUTNING.
 T3 – TILFÄLLIG NYTTJÄNDERÄTT FÖR UPPLAG AV MASSOR, GÄLLER UNDER BYGGTIDEN, DOCK LÄNGST TILL OCH MED GODKÄND SLUTBESKUTNING.
 T4 – TILFÄLLIG NYTTJÄNDERÄTT FÖR ETABLERINGSOMRÅDE OCH TILFÄLLIGT UPPLAG, GÄLLER UNDER BYGGTIDEN, DOCK LÄNGST TILL OCH MED GODKÄND SLUTBESKUTNING.
 T5 – TILFÄLLIG NYTTJÄNDERÄTT FÖR BYGGTRAFIK, GÄLLER UNDER BYGGTIDEN, DOCK LÄNGST TILL OCH MED GODKÄND SLUTBESKUTNING.
- SKYDDSÅTGÄRDER OCH FÖRSIKTIGHETSMÅTT**
- MARKERING ELLER AVGRÄNSNING AV SKYDDSÅTGÄRD/FÖRSIKTIGHETSMÅTT
- SK1 – ERBJUDANDE OM BULLERSKYDDSÅTGÄRDER UTANFÖR VÄGOMRÅDE I FORM AV FASADÅTGÄRD OCH/ELLER LOKALT SKYDD VID UTEPLATS.
 SK2 – TRUMMA SOM KONSTRUERAS SÅ DEN INTE UTÖK VANDRINGSHINDER
 SK3 – FAJNASKÄRM
 SK4 – FAJNAPASSAGE
 SK5 – VILTUTHOPP
- VERKSAMHETER/ÅTGÄRDER SOM UNDANTAS FRÅN FÖRBUD ENLIGT MILJÖBALKEN**
- FÖRBUDEN MOT ÅTGÄRDER INOM STRANDSKYDDSOmrÅDE(7-15 MB) GÄLLER INTE BYGGANDE AV ALLMÄN VÄG
 –FÖRBUDEN SOM AVSER VERKSAMHET ELLER ÅTGÄRD INOM GENERELLT BIODIVERSITÄTSMÅTT (7:11 2 st. MB) GÄLLER INTE BYGGANDE AV ALLMÄN VÄG.
- SKYDDIGHETEN ATT GÖRA ANMÄLAN FÖR SAMRÅD ENLIGT 12:6 MB GÄLLER INTE FÖR DE VERKSAMHETER OCH ÅTGÄRDER SOM BEHOVS FÖR ATT BYGGA VÄGEN OCH SOM FASTSTÄLLS OCH INGÅR I VÄGOMRÅDE FÖR ALLMÄN VÄG ELLER OMRÅDE FÖR TILFÄLLIG NYTTJÄNDERÄTT.
- ÖVRIGA BETECKNINGAR PÅ PLANKARTAN**
- 0/000 – 0/100 NY VÄG, VÄGBANKEKANTER MED LÄNGDMÄTNINGSSTRECK OCH HÖJDSÄTTNING
 VILTSTÄNGSEL
 FASTIGHETSGRÄNS
 TRAKTSGRÄNS
- ÖVRIGT**
- BELYSNING ANLÄGGS FÖR KORNINGAR BELIGNA VID CIRKULATIONSPLATS RENGJÖN (KM 3/800), E45/ÄLVROS (KM 8/800), ÄLVROS INKL. KORNING VÄG E45/557 (KM 11/400).
- SÄRSKILDA BESLUT SOM TAS I SAMBAND MED FASTSTÄLLELSE AV VÄGPLAN**
- INDRAGNING AV VÄGOMRÅDE FRÅN ALLMÄNT UNDERHÅLL
- KOORDINATSYSTEM**
 SYSTEM I PLAN: SWEREF 99 14 15
 SYSTEM I HÖJD: RH2000



TYP AV PLAN

VÄGPLAN

GRANSKNINGSSTATUS / SYFTE
FÖR FASTSTÄLLELSEPRÖVNING

HANDLINGSTYP
FASTSTÄLLELSEHANDLING

DATUM
 2019-11-11

LEVERANS / ÄNDRINGSPLAN

OBJEKT
E45 RENGJÖN-ÄLVROS

DELOMRÅDE / BANDEL
E45 RENGJÖN-ÄLVROS

ANLÄGGNINGSDRAG
RENGJÖN-ÄLVROS

OBJEKTNUMMER / KM
 150186

KONSTRUKTIONNUMMER

BESTÄLLARE
TRAFIKVERKET

LEVERANTÖR
wsp

SKAPAD AV
AYUSH VERMA

UPPDRAGSNUMMER
 10221430

GODKÄND AV
JAN VALLIN

ÄVDELNING
 CIVILS

RITNINGSTYP
PLANKARTA

TEKNIKOMRÅDE / INNEHÅLL
VÄGUTFORMNING OCH TRAFIK

BESKRIVNING
**PLANKARTA
 8/220-8/780**

SKALA
 1:1000

FORMAT
 A1

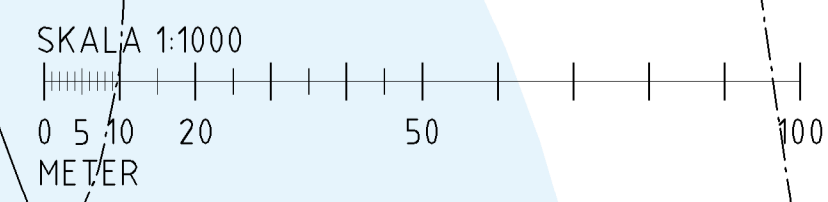
FÖRVALTNINGSNUMMER

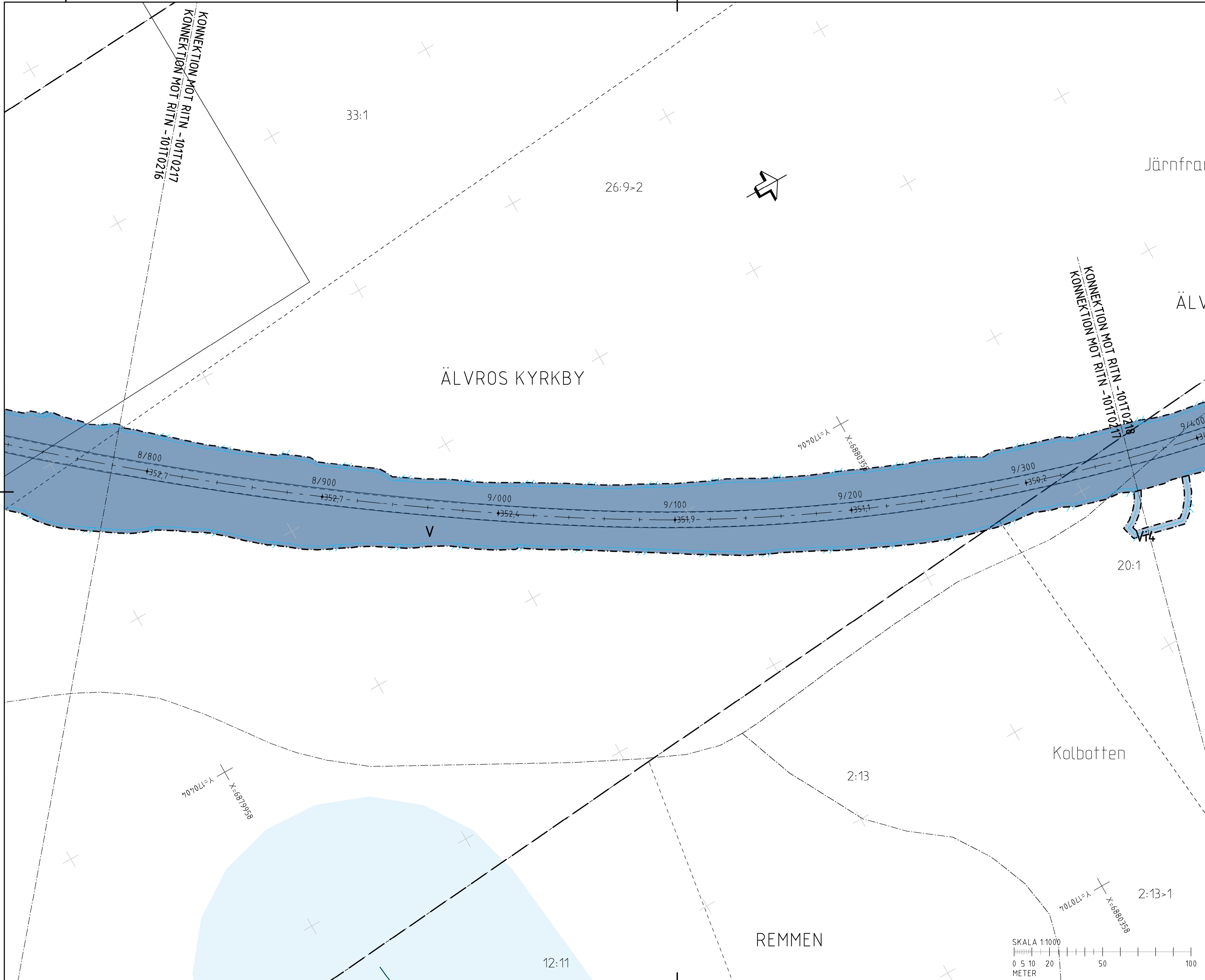
RITNINGSSKILLNING
 101T0216

BLAD
 16

NÄSTA BLAD
 17

BET





TECKENFÖRKLARING

MARKANSPRÅK
 --- KONNEKTIONSLINJE
 --- GRÄNS FÖR VÄGOMRÅDE
 --- AVGRÄNSNING MELLAN OLIKA TYPER AV MARKANSPRÅK

V NYTT VÄGOMRÅDE MED VÄGRÄTT

V11-4 NYTT VÄGOMRÅDE MED INSKRÄNKT VÄGRÄTT

V11 - RENSNING AV BÄCKAR OCH DIKEN
 V12 - ANLÄGGNING AV STÖDMUR SAMT UNDERHÅLL AV STÖDMUR
 V13 - OMLEDDNING AV VATTENDRAG
 V14 - VILTSTÄNGSEL INVID ENSKILDA VÄGAR

T1-5 TILLFÄLLIG NYTTJÄNDERÄTT

T1 - TILLFÄLLIG NYTTJÄNDERÄTT FÖR ARBETSOMRÅDE, GÄLLER UNDER BYGGTIDEN, DOCK LÄNGST TILL OCH MED GODKÄND SLUTBESKNING.
 T2 - TILLFÄLLIG NYTTJÄNDERÄTT FÖR FÖRSELEDDNING AV BYGGTRAFIK OCH ALLMÄN TRAFIK, GÄLLER UNDER BYGGTIDEN, DOCK LÄNGST TILL OCH MED GODKÄND SLUTBESKNING.
 T3 - TILLFÄLLIG NYTTJÄNDERÄTT FÖR UPPLAG AV MASSOR, GÄLLER UNDER BYGGTIDEN, DOCK LÄNGST TILL OCH MED GODKÄND SLUTBESKNING.
 T4 - TILLFÄLLIG NYTTJÄNDERÄTT FÖR ETABLERINGSOMRÅDE OCH TILLFÄLLIGT UPPLAG, GÄLLER UNDER BYGGTIDEN, DOCK LÄNGST TILL OCH MED GODKÄND SLUTBESKNING.
 T5 - TILLFÄLLIG NYTTJÄNDERÄTT FÖR BYGGTRAFIK, GÄLLER UNDER BYGGTIDEN, DOCK LÄNGST TILL OCH MED GODKÄND SLUTBESKNING.

SKYDDSGÄRDER OCH FÖRSIKTIGHETSMÅTT

..... MARKERING ELLER AVGRÄNSNING AV SKYDDSGÄRD/FÖRSIKTIGHETSMÅTT

SK1 - ERBJUDANDE OM BULLERSKYDDSGÄRDER UTANFÖR VÄGOMRÅDE I FORM AV FASADÄTGÄRD OCH/ELLER LOKALT SKYDD VID UTEPLATS.
 SK2 - TRUMMA SOM KONSTRUERAS SÅ DEN INTE UTÖDOK VANDRINGSHINDER
 SK3 - FAJNASKÄRM
 SK4 - FAJNAPASSAGE
 SK5 - VILTUTHOPP

VERKSAMHETER/ÄTGÄRDER SOM UNDANTAS FRÅN FÖRBUDD ENLIGT MILJÖBALKEN

..... -FÖRBUDDEN MOT ÄTGÄRDER INOM STRANDSKYDDSGOMRÅDE(7-15 MB) GÄLLER INTE BYGGANDE AV ALLMÄN VÄG
 -FÖRBUDDEN SOM AVSER VERKSAMHET ELLER ÄTGÄRD INOM GENERELLT BIODIVERSITÄTSGOMRÅDE (7-11,2-8,15 MB) GÄLLER INTE BYGGANDE AV ALLMÄN VÄG.

..... -SKYDDIGHETEN ATT GÖRA ANMÄLAN FÖR SAMRÅD ENLIGT 12:6 MB GÄLLER INTE FÖR DE VERKSAMHETER OCH ÄTGÄRDER SOM BEHOVS FÖR ATT BYGGA VÄGEN OCH SOM FASTSTÄLLS OCH INGÅR I VÄGOMRÅDE FÖR ALLMÄN VÄG ELLER OMRÅDE FÖR TILLFÄLLIG NYTTJÄNDERÄTT.

ÖVRIGA BETECKNINGAR PÅ PLANKARTAN

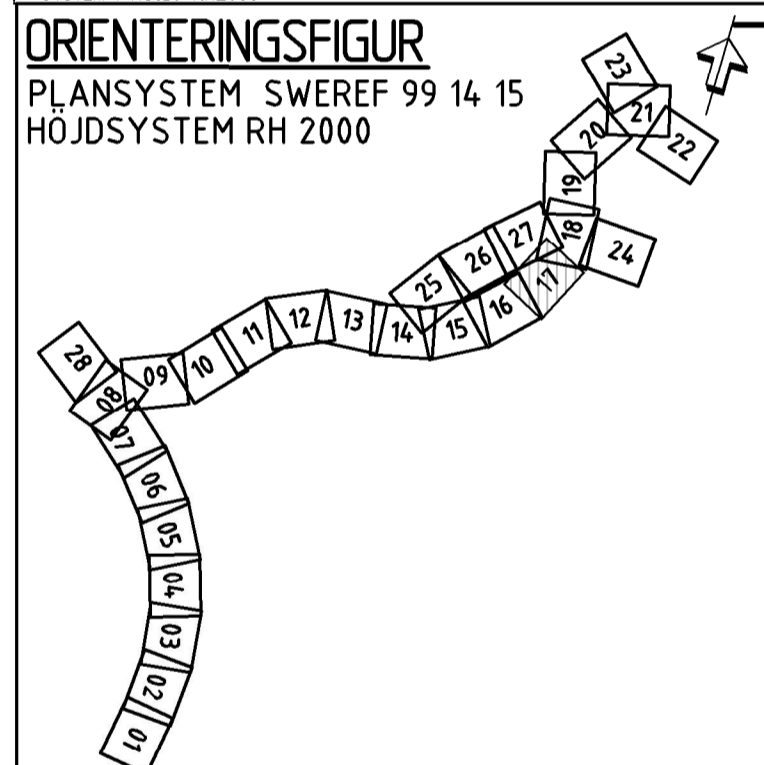
0/000 - 0/100 NY VÄG, VÄGBANKEKANTER MED LÄNGDMÄTNINGSSTRECK OCH HÖJDSÄTTNING
 --- VILTSTÄNGSEL
 --- FASTIGHETSGRÄNS
 --- TRAKTÖRSGRÄNS

ÖVRIGT
 BELYSNING ANLÄGGS FÖR KORSNINGAR BELIGNA VID CIRCULATIONSPLATS RENSJÖN (KM 3/800), E45/RENSJÖN (KM 9/800), ÄLVROS INKL. KORSNING VÄG E45/557 (KM 11/400).

SÄRSKILDA BESLUT SOM TAS I SAMBAND MED FASTSTÄLLELSE AV VÄGPLAN

..... INDRAGNING AV VÄGOMRÅDE FRÅN ALLMÄNT UNDERHÅLL

KOORDINATSYSTEM
 SYSTEM I PLAN: SWEREF 99 14 15
 SYSTEM I HÖJD: RH2000



TYP AV PLAN

VÄGPLAN

GRANSKNINGSSTATUS/SYFTE
FÖR FASTSTÄLLELSEPRÖVNING

HANDLINGSTYP
FASTSTÄLLELSEHANDLING

DATUM
 2019-11-11

LEVERANS / ÄNDRINGSPLAN

OBJEKT
E45 RENSJÖN-ÄLVROS

DELOMRÅDE / BANDEL
 E45 RENSJÖN-ÄLVROS

ANLÄGGNINGSDDEL
 RENSJÖN-ÄLVROS

OBJEKTNUMMER / KM
 150186

KONSTRUKTIONNUMMER

BESTÄLLARE
TRAFIKVERKET

LEVERANTÖR
wsp

SKAPAD AV
 AYUSH VERMA

UPPDRAGNUMMER
 10221430

GODKÄND AV
 JAN VALLIN

AVDELNING
 CIVILS

RITNINGSTYP
PLANKARTA

TEKNIKOMRÅDE / INNEHÅLL
 VÄGUTFORMNING OCH TRAFIK

BESKRIVNING
 PLANKARTA
 8/780-9/360

SKALA
 1:1000

FORMAT
 A1

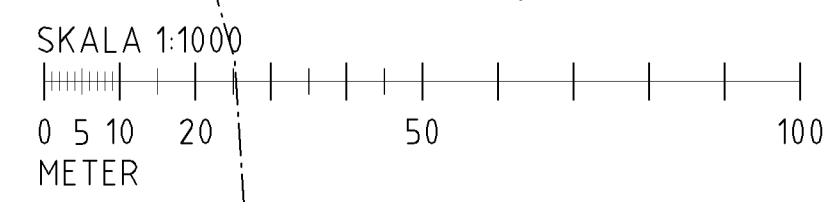
FÖRVALTNINGSNUMMER

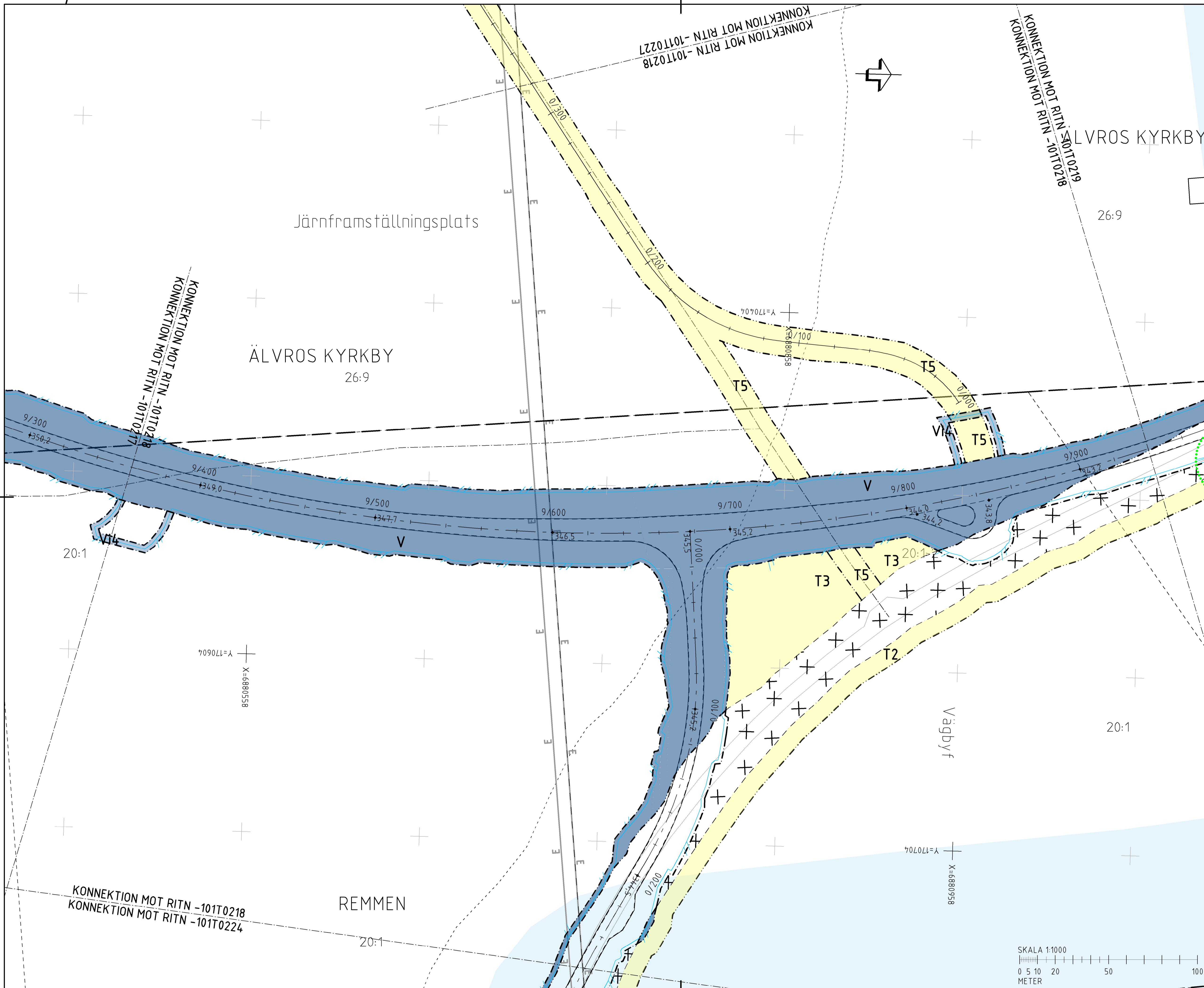
RITNINGSNUMMER
 101T0217

BLAD
 17

NÄSTA BLAD
 18

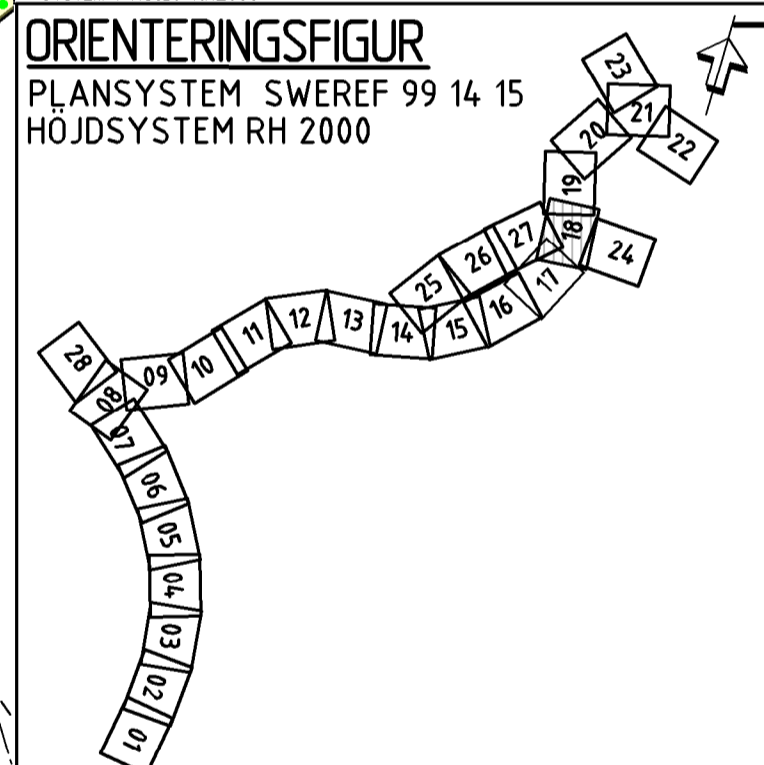
BET





TECKENFÖRKLARING

- MARKANSPRÅK**
- KONNEKTIONSLINJE
 - GRÄNS FÖR VÄGOMRÅDE
 - AVGRÄNSNING MELLAN OLIKA TYPER AV MARKANSPRÅK
- V** NYTT VÄGOMRÅDE MED VÄGRÄTT
- V11-4** NYTT VÄGOMRÅDE MED INSKRÄNKT VÄGRÄTT
- V11 - RENSNING AV BÄCKAR OCH DIKEN
 V12 - ANLÄGGNING AV STÖDMUR SAMT UNDERHÅLL AV STÖDMUR
 V13 - OMLEDDNING AV VATTENDRAG
 V14 - VILTSTÄNGSEL INVID ENSKILDA VÄGAR
- T1-5** TILFÄLLIG NYTTJÄNDERÄTT
- T1 - TILFÄLLIG NYTTJÄNDERÄTT FÖR ARBETSOMRÅDE, GÄLLER UNDER BYGGTIDEN, DOCK LÄNGST TILL OCH MED GODKÄND SLUTBESKNING.
 T2 - TILFÄLLIG NYTTJÄNDERÄTT FÖR FÖRLEDNING AV BYGGTRAFIK OCH ALLMÄN TRAFIK, GÄLLER UNDER BYGGTIDEN, DOCK LÄNGST TILL OCH MED GODKÄND SLUTBESKNING.
 T3 - TILFÄLLIG NYTTJÄNDERÄTT FÖR UPPLAG AV MASSOR, GÄLLER UNDER BYGGTIDEN, DOCK LÄNGST TILL OCH MED GODKÄND SLUTBESKNING.
 T4 - TILFÄLLIG NYTTJÄNDERÄTT FÖR ETABLERINGSOMRÅDE OCH TILFÄLLIGT UPPLAG, GÄLLER UNDER BYGGTIDEN, DOCK LÄNGST TILL OCH MED GODKÄND SLUTBESKNING.
 T5 - TILFÄLLIG NYTTJÄNDERÄTT FÖR BYGGTRAFIK, GÄLLER UNDER BYGGTIDEN, DOCK LÄNGST TILL OCH MED GODKÄND SLUTBESKNING.
- SKYDDSATGÄRDER OCH FÖRSIKTIGHETSMÅTT**
- MARKERING ELLER AVGRÄNSNING AV SKYDDSATGÄRD/FÖRSIKTIGHETSMÅTT
- SK1 - ERBJUDANDE OM BULLERSKYDDSATGÄRDER UTANFÖR VÄGOMRÅDE I FORM AV FASADATGÄRD OCH/ELLER LOKALT SKYDD VID UTEPLATS.
 SK2 - TRUMMA SOM KONSTRUIERAS SÅ DEN INTE UTÖKÄNDRINGSHINDER
 SK3 - FÄLNINGSKÄRM
 SK4 - FÄLNINGSPASSAGE
 SK5 - VILTUTHOPP
- VERKSAMHETER/ÅTGÄRDER SOM UNDANTAS FRÅN FÖRBUD ENLIGT MILJÖBALKEN**
- FÖRBUDEN MOT ÅTGÄRDER INOM STRANDSKYDDSOMRÅDE (7-15 MB) GÄLLER INTE BYGGANDE AV ALLMÄN VÄG
 --- FÖRBUDEN SOM AVSER VERKSAMHET ELLER ÅTGÄRD INOM GEMENLIT BIODIVERSITÄTSSOMRÅDE (2-11 2 01 MB) GÄLLER INTE BYGGANDE AV ALLMÄN VÄG
- SKYDDIGHETEN ATT GÖRA ANMÄLAN FÖR SAMRÅD ENLIGT 12:6 MB GÄLLER INTE FÖR DE VERKSAMHETER OCH ÅTGÄRDER SOM BEHOVS FÖR ATT BYGGA VÄGEN OCH SOM FASTSTÄLLS OCH INGÅR I VÄGOMRÅDE FÖR ALLMÄN VÄG ELLER OMRÅDE FÖR TILFÄLLIG NYTTJÄNDERÄTT.
- ÖVRIGA BETECKNINGAR PÅ PLANKARTAN**
- 0/000 - NY VÄG, VÄGBANKEKANTER MED LÄNGDMÄTNINGSSTRECK OCH HÖJDSÄTTNING
 - VILTSTÄNGSEL
 - FASTIGHETSGRÄNS
 - TRAKTÖRSGRÄNS
- ÖVRIGT**
- BELYSNING ANLÄGGS FÖR KORSNINGAR BELIGNA VID CIRCULATIONSPLATS RENGJÖN (KM 3/800), E45/R9104 (KM 9/880), ÄLVROS INKL. KORSNING VÄG E45/557 (KM 11/400).
- SÄRSKILDA BESLUT SOM TAS I SAMBAND MED FASTSTÄLLESE AV VÄGPLAN**
- INDRAGNING AV VÄGOMRÅDE FRÅN ALLMÄNT UNDERHÅLL
- KOORDINATSYSTEM**
- SYSTEM I PLAN: SWEREF 99 14 15
 SYSTEM I HÖJD: RH 2000



VÄGPLAN

GRANSKNINGSSTATUS / SYFTE
FÖR FASTSTÄLLESEPRÖVNING

HANDLINGSTYP
FASTSTÄLLESEHANDLING

DATUM
 2019-11-11

OBJEKT
E45 RENGJÖN-ÄLVROS

DELOMRÅDE / BANDEL
 E45 RENGJÖN-ÄLVROS

ANLÄGGNINGSDEN
 RENGJÖN-ÄLVROS

OBJEKTNUMMER / KM
 150186

KONSTRUKTIONNUMMER
 10221430

BESTÄLLARE
TRAFIKVERKET

SKAPAD AV
 AYUSH VERMA

UPPDRAGSNUMMER
 10221430

GODKÄND AV
 JAN VALLIN

AVDELNING

RITNINGSTYP
PLANKARTA

TEKNIKOMRÅDE / INNEHÅLL
VÄGUTFORMNING OCH TRAFIK

BESKRIVNING
PLANKARTA
 9/360-9/940

SKALA
 1:1000

FORMAT
 A1

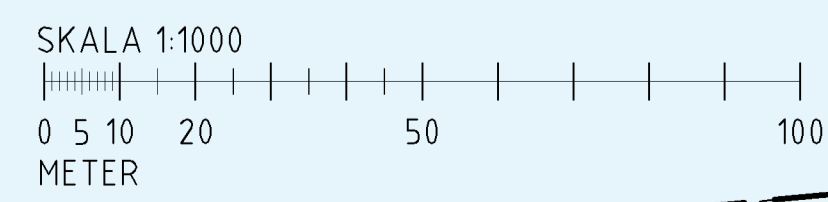
FÖRVALTNINGSNUMMER

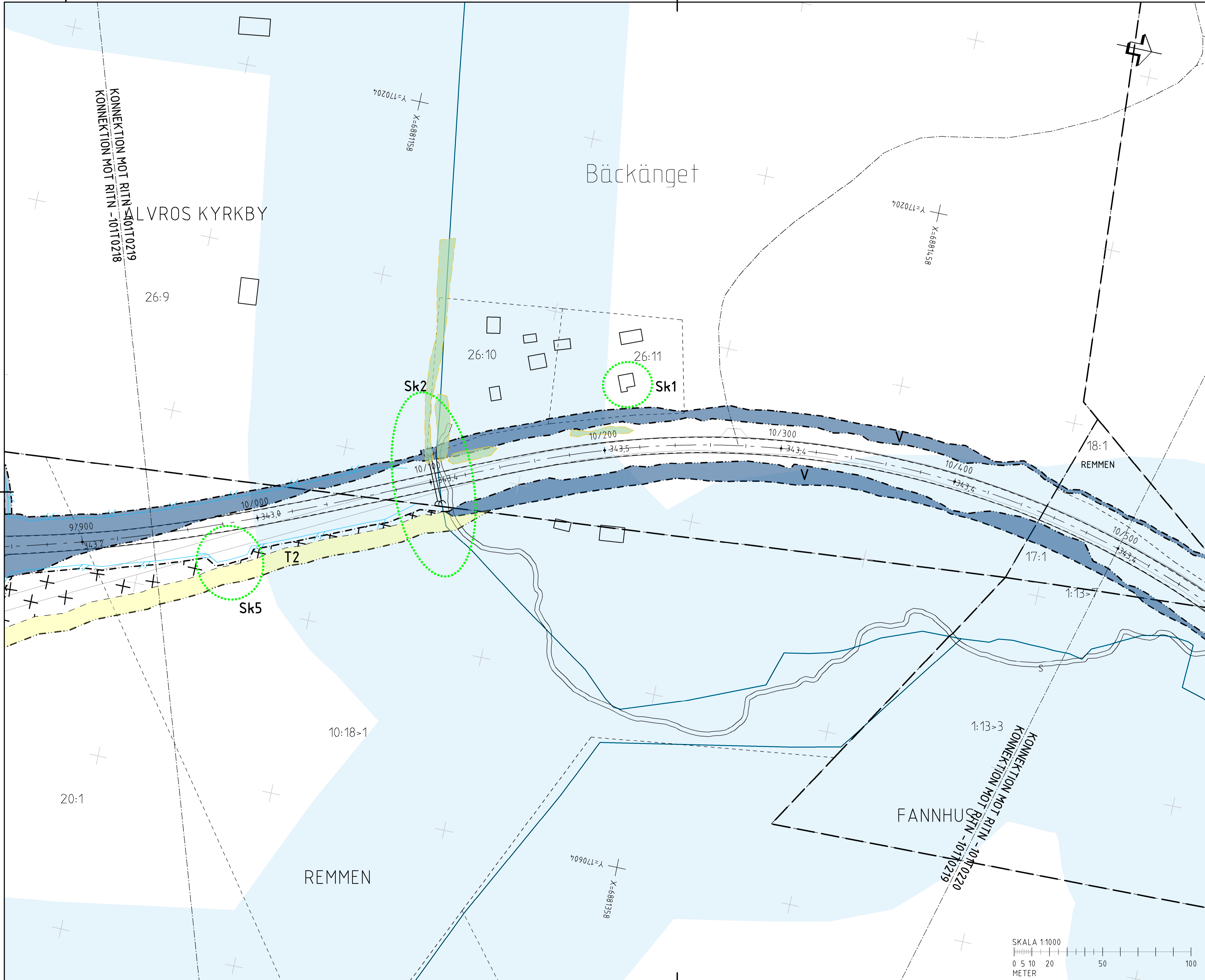
RITNINGSGRUPP
 101T0218

BLAD
 18

NÄSTA BLAD
 19

BET





TECKENFÖRKLARING

MARKANSPRÅK
 KONNEKTIONSLINJE
 GRÄNS FÖR VÄGOMRÅDE
 AVGRÄNSNING MELLAN OLIKA TYPER AV MARKANSPRÅK

V
 NYTT VÄGOMRÅDE MED VÄGRÄTT

V11-4
 NYTT VÄGOMRÅDE MED INSKRÄNKT VÄGRÄTT

V11 - RENSNING AV BÄCKAR OCH DIKEN
 V12 - ANLÄGGNING AV STÖDMUR SAMT UNDERHÅLL AV STÖDMUR
 V13 - OMLÄDNING AV VATTENDRAG
 V14 - VILTSTÄNGSEL INVID ENSKILDA VÄGAR

T1-5
 TILFÄLLIG NYTTJÄNDERÄTT

T1 - TILFÄLLIG NYTTJÄNDERÄTT FÖR ARBETSOMRÅDE, GÄLLER UNDER BYGGTIDEN, DOCK LÄNGST TILL OCH MED GODKÄND SLUTBESKNING.
 T2 - TILFÄLLIG NYTTJÄNDERÄTT FÖR FÖRSLÄDNING AV BYGGTRAFIK OCH ALLMÄN TRAFIK, GÄLLER UNDER BYGGTIDEN, DOCK LÄNGST TILL OCH MED GODKÄND SLUTBESKNING.
 T3 - TILFÄLLIG NYTTJÄNDERÄTT FÖR UPPLAG AV MASSOR, GÄLLER UNDER BYGGTIDEN, DOCK LÄNGST TILL OCH MED GODKÄND SLUTBESKNING.
 T4 - TILFÄLLIG NYTTJÄNDERÄTT FÖR ETABLERINGSOMRÅDE OCH TILFÄLLIGT UPPLAG, GÄLLER UNDER BYGGTIDEN, DOCK LÄNGST TILL OCH MED GODKÄND SLUTBESKNING.
 T5 - TILFÄLLIG NYTTJÄNDERÄTT FÖR BYGGTRAFIK, GÄLLER UNDER BYGGTIDEN, DOCK LÄNGST TILL OCH MED GODKÄND SLUTBESKNING.

SKYDDSATGÄRDER OCH FÖRSIKTIGHETSMÅTT
 MARKERING ELLER AVGRÄNSNING AV SKYDDSATGÄRD/FÖRSIKTIGHETSMÅTT

SK1 - ERBJUDANDE OM BULLERSKYDDSATGÄRDER UTANFÖR VÄGOMRÅDE I FORM AV FASADATGÄRD OCH/ELLER LOKALT SKYDD VID UTEPLATS.
 SK2 - TRUMMA SOM KONSTRUERAS SÅ DEN INTE UTÖK VÄNDRINGSHINDER
 SK3 - FAJNASKÄRM
 SK4 - FAJNPASSAGE
 SK5 - VILTUTHOPP

VERKSAMHETER/ÅTGÄRDER SOM UNDANTAS FRÅN FÖRBUD ENLIGT MILJÖBALKEN

-FÖRBUDEN MOT ÅTGÄRDER INOM STRANDSKYDDSMÅTT (7-15 M) GÄLLER INTE BYGGANDE AV ALLMÄN VÄG
 -FÖRBUDEN SOM AVSER VERKSAMHET ELLER ÅTGÄRD INOM GENERELLT BIODIVERSITÄTSMÅTT (211 2 01 M) GÄLLER INTE BYGGANDE AV ALLMÄN VÄG

-SKYDDSHETTEN ATT GÖRA ANMÄLAN FÖR SAMRÅD ENLIGT 12:6 GÄLLER INTE FÖR DE VERKSAMHETER OCH ÅTGÄRDER SOM BEHOVS FÖR ATT BYGGA VÄGEN OCH SOM FASTSTÄLLS OCH INGÅR I VÄGOMRÅDE FÖR ALLMÄN VÄG ELLER OMRÅDE FÖR TILFÄLLIG NYTTJÄNDERÄTT.

ÖVRIGA BETECKNINGAR PÅ PLANKARTAN

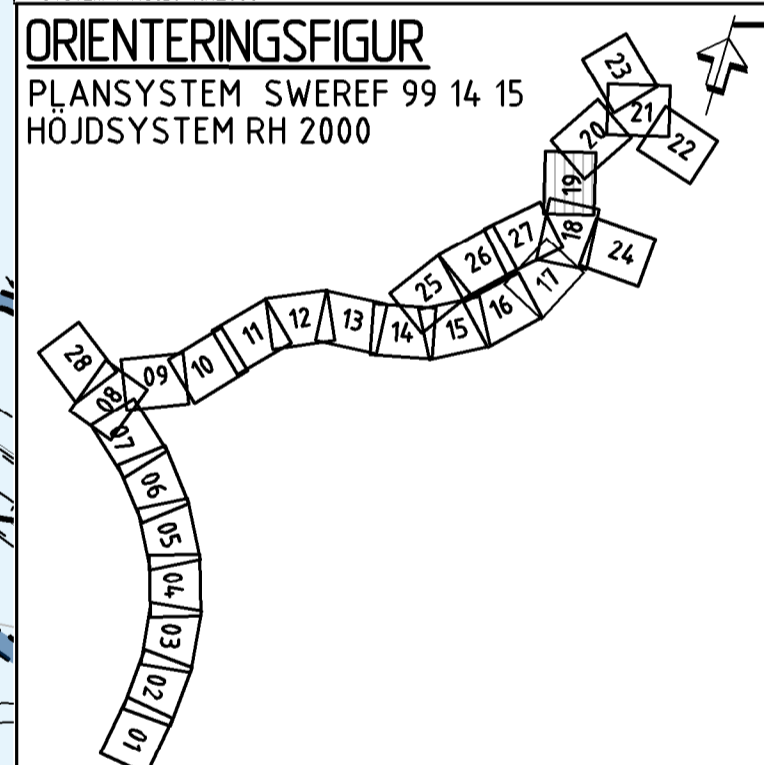
0/000 - NY VÄG, VÄGBANKEKANTER MED LÄNGDMÄTNINGSSTRECK OCH HÖJDSÄTTNING
 100 - VILTSTÄNGSEL
 100 - FASTIGHETSGRÄNS
 100 - TRAKTSORÄNS

ÖVRIGT
 BELYSNING ANLÄGGS FÖR KORSNINGAR BELIGNA VID CIRCULATIONSPLATS RENSJÖN (KM 3,680), E45/RV4 (KM 9,680), ÄLVROS INKL. KORSNING VÄG E45/557 (KM 11/400).

SÄRSKILDA BESLUT SOM TAS I SAMBAND MED FASTSTÄLLELSE AV VÄGPLAN

-INDRAGNING AV VÄGOMRÅDE FRÅN ALLMÄNT UNDERHÅLL

KOORDINATSYSTEM
 SYSTEM I PLAN: SWEREF 99 14 15
 SYSTEM I HÖJD: RH2000



VÄGPLAN

GRANSKNINGSSTATUS / SYFTE
FÖR FASTSTÄLLELSEPRÖVNING

HANDLINGSTYP
FASTSTÄLLELSEHANDLING

DATUM
 2019-11-11

LEVERANS / ÄNDRINGS-PM

OBJEKT
E45 RENSJÖN-ÄLVROS

DELOMRÅDE / BANDEL
E45 RENSJÖN-ÄLVROS

ANLÄGGSNINGSDEL
 RENSJÖN-ÄLVROS

OBJEKTNUMMER / KM
 150186

KONSTRUKTIONNUMMER

BESTÄLLARE
TRAFIKVERKET

LEVERANTÖR
wsp

SKAPAD AV
 AYUSH VERMA

UPPDRAGNUMMER
 10221430

GODKÄND AV
 JAN VALLIN

ÄVDELNING
 CIVILS

RITNINGSTYP
PLANKARTA

TEKNIKOMRÅDE / INNEHÅLL
 VÄGUTFORMNING OCH TRAFIK

BESKRIVNING
 PLANKARTA
 9/940-10/500

SKALA
 1:1000

FORMAT
 A1

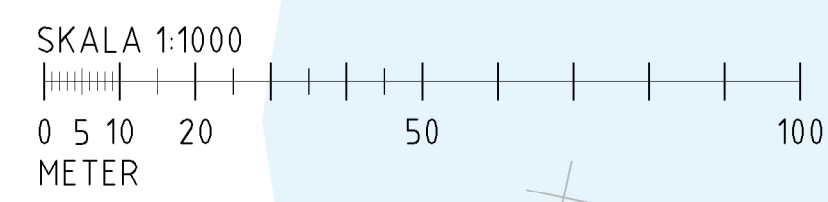
FÖRVALTNINGSNUMMER

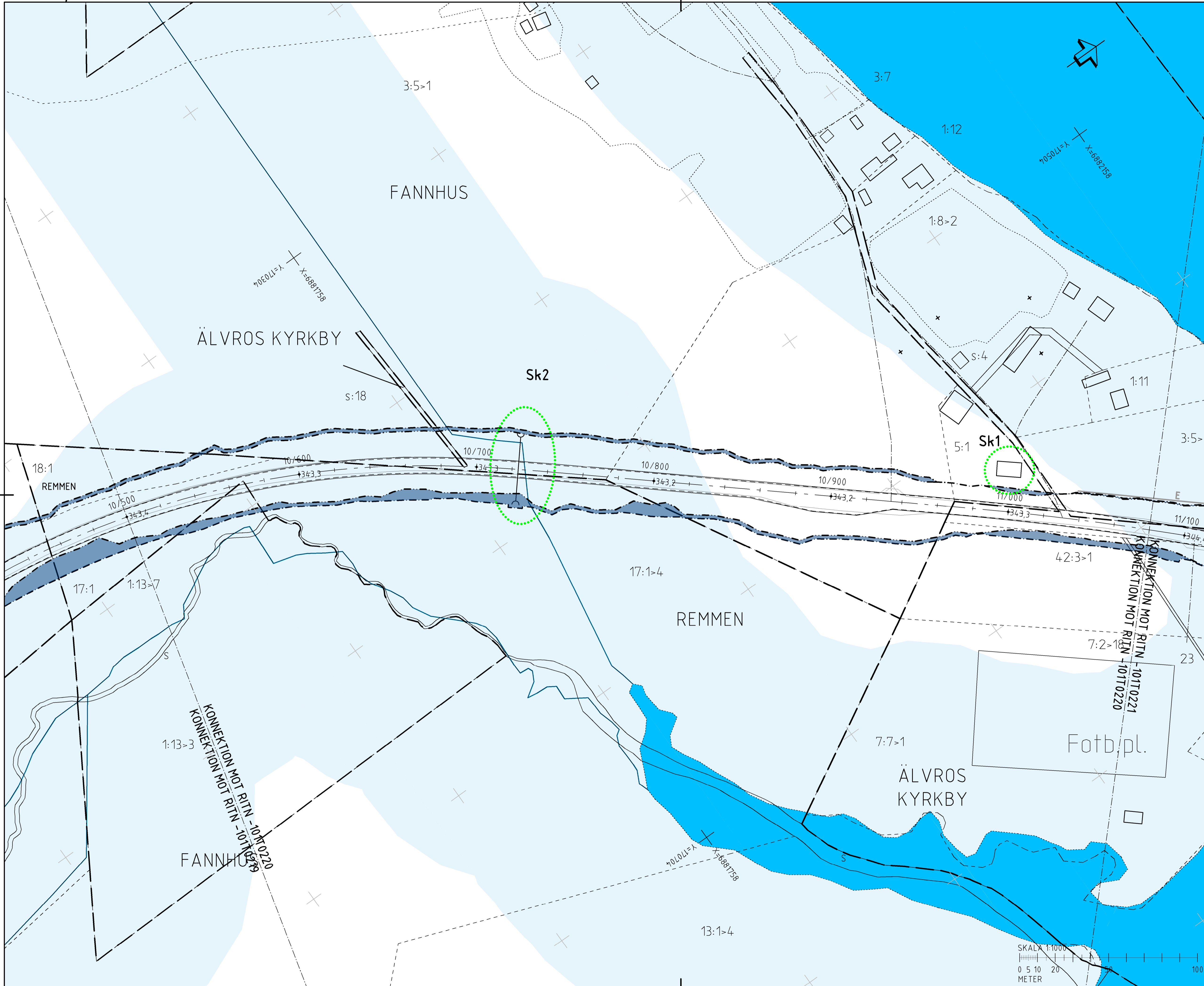
RITNINGSNUMMER
 101T0219

BLAD
 19

NÄSTA BLAD
 20

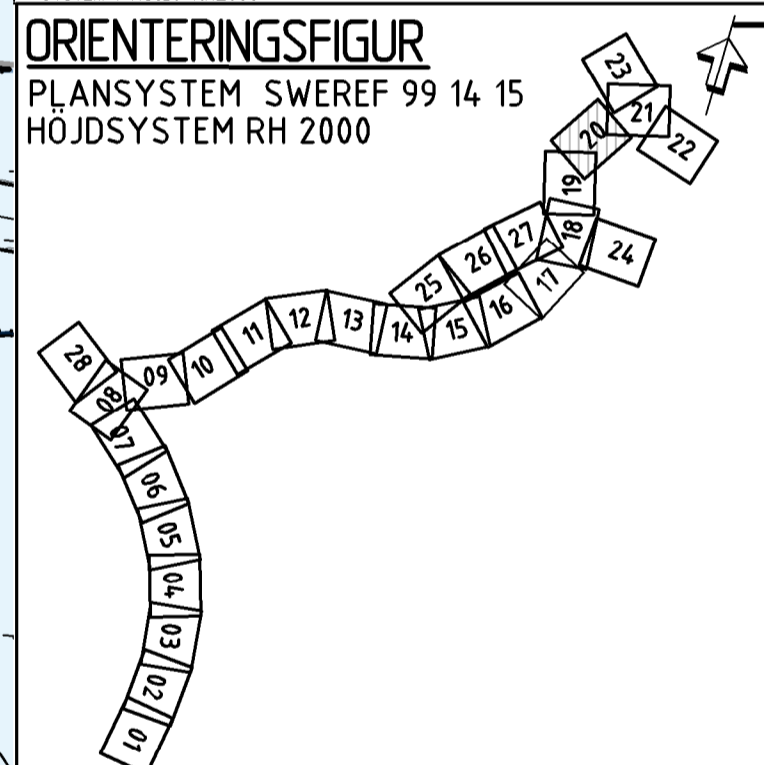
BET





TECKENFÖRKLARING

- MARKANSPRÅK**
- KONNEKTIONSLINJE
 - GRÄNS FÖR VÄGOMRÅDE
 - AVGRÄNSNING MELLAN OLIKA TYPER AV MARKANSPRÅK
- V** NYTT VÄGOMRÅDE MED VÄGRÄTT
- V11-4** NYTT VÄGOMRÅDE MED INSKRÄNKT VÄGRÄTT
- V11 - RENSNING AV BÄCKAR OCH DIKEN
 V12 - ANLÄGGNING AV STÖDMUR SAMT UNDERHÅLL AV STÖDMUR
 V13 - OMLIEDNING AV VATTENDRAG
 V14 - VILTSTÄNGSEL INVID ENSKILDA VÄGAR
- T1-5** TILLFÄLLIG NYTTJÄNDERÄTT
- T1 - TILLFÄLLIG NYTTJÄNDERÄTT FÖR ARBETSOMRÅDE, GÄLLER UNDER BYGGTIDEN, DOCK LÄNGST TILL OCH MED GODKÄND SLUTBESKNING.
 T2 - TILLFÄLLIG NYTTJÄNDERÄTT FÖR FÖRSLÄDNING AV BYGGTRAFIK OCH ALLMÄN TRAFIK, GÄLLER UNDER BYGGTIDEN, DOCK LÄNGST TILL OCH MED GODKÄND SLUTBESKNING.
 T3 - TILLFÄLLIG NYTTJÄNDERÄTT FÖR UPPLAG AV MASSOR, GÄLLER UNDER BYGGTIDEN, DOCK LÄNGST TILL OCH MED GODKÄND SLUTBESKNING.
 T4 - TILLFÄLLIG NYTTJÄNDERÄTT FÖR ETABLERINGSOMRÅDE OCH TILLFÄLLIGT UPPLAG, GÄLLER UNDER BYGGTIDEN, DOCK LÄNGST TILL OCH MED GODKÄND SLUTBESKNING.
 T5 - TILLFÄLLIG NYTTJÄNDERÄTT FÖR BYGGTRAFIK, GÄLLER UNDER BYGGTIDEN, DOCK LÄNGST TILL OCH MED GODKÄND SLUTBESKNING.
- SKYDDSATGÄRDER OCH FÖRSIKTIGHETSMÅTT**
- MARKERING ELLER AVGRÄNSNING AV SKYDDSATGÄRD/FÖRSIKTIGHETSMÅTT
 - SK1 - ERBJUDANDE OM BULLERSKYDDSATGÄRDER UTANFÖR VÄGOMRÅDE I FORM AV FASADATGÄRD OCH/ELLER LOKALT SKYDD VID UTEPLATS.
 - SK2 - TRUMMA SOM KONSTRUERAS SÅ DEN INTE UTÖK VANDRINGSHINDER
 - SK3 - FAJNASKÄRM
 - SK4 - FAJNPASSAGE
 - SK5 - VILTUTOPP
- VERKSAMHETER/ÅTGÄRDER SOM UNDANTAS FRÅN FÖRBUJ ENLIGT MILJÖBALKEN**
- FÖRBUJEN MOT ÅTGÄRDER INOM STRANDSKYDDSATGÄRD (7-15 M) GÄLLER INTE BYGGANDE AV ALLMÄN VÄG
 - FÖRBUJEN SOM AVSER VERKSAMHET ELLER ÅTGÄRD INOM GENERELLT BIODIVERSITÄTSMÅTT (7-11 2 01 M) GÄLLER INTE BYGGANDE AV ALLMÄN VÄG
- ÖVRIGA BETECKNINGAR PÅ PLANKARTAN**
- 0/000 - 0/100 NY VÄG, VÄGBANEKANTER MED LÄNGDMÄTNINGSSTRECK OCH HÖJDSÄTTNING
 - VILTSTÄNGSEL
 - FASTIGHETSGRÄNS
 - TRAKTÖRSGRÄNS
- ÖVRIGT**
- BELYSNING ANLÄGGES FÖR KORSNINGAR BELIGNA VID CIRCULATIONSPLATS RENGJÖN (KM 3/860), E45/R104 (KM 9/880), ÄLVROS INKL. KORSNING VÄG E45/557 (KM 11/400).
- SÄRSKILDA BESLUT SOM TAS I SAMBAND MED FASTSTÄLLELSE AV VÄGPLAN**
- INDRAGNING AV VÄGOMRÅDE FRÅN ALLMÄNT UNDERHÅLL
- KOORDINATSYSTEM**
- SYSTEM I PLAN: SWEREF 99 14 15
 SYSTEM I HÖJD: RH2000



VÄGPLAN

GRANSKNINGSSTATUS / SYFTE
FÖR FASTSTÄLLELSEPRÖVNING

HANDLINGSTYP
FASTSTÄLLELSEHANDLING

DATUM
 2019-11-11

OBJEKT
E45 RENGJÖN-ÄLVROS

DELOMRÅDE / BANDEL
E45 RENGJÖN-ÄLVROS

ANLÄGGNINGSDJEL
RENGJÖN-ÄLVROS

OBJEKTNUMMER / KM
 150186

LEVERANS / ANDRINGSNUM
 10221430

LEVERANS / ANDRINGSNUM
 10221430

LEVERANS / ANDRINGSNUM
 CIVILS

SKAPAD AV
AYUSH VERMA

GODKÄND AV
JAN VALLIN

RITNINGSTYP
PLANKARTA

TEKNIKOMRÅDE / INNEHÅLL
VÄGUTFORMNING OCH TRAFIK

BESKRIVNING
PLANKARTA
 10/500-11/080

SKALA
 1:1000

FORMAT
 A1

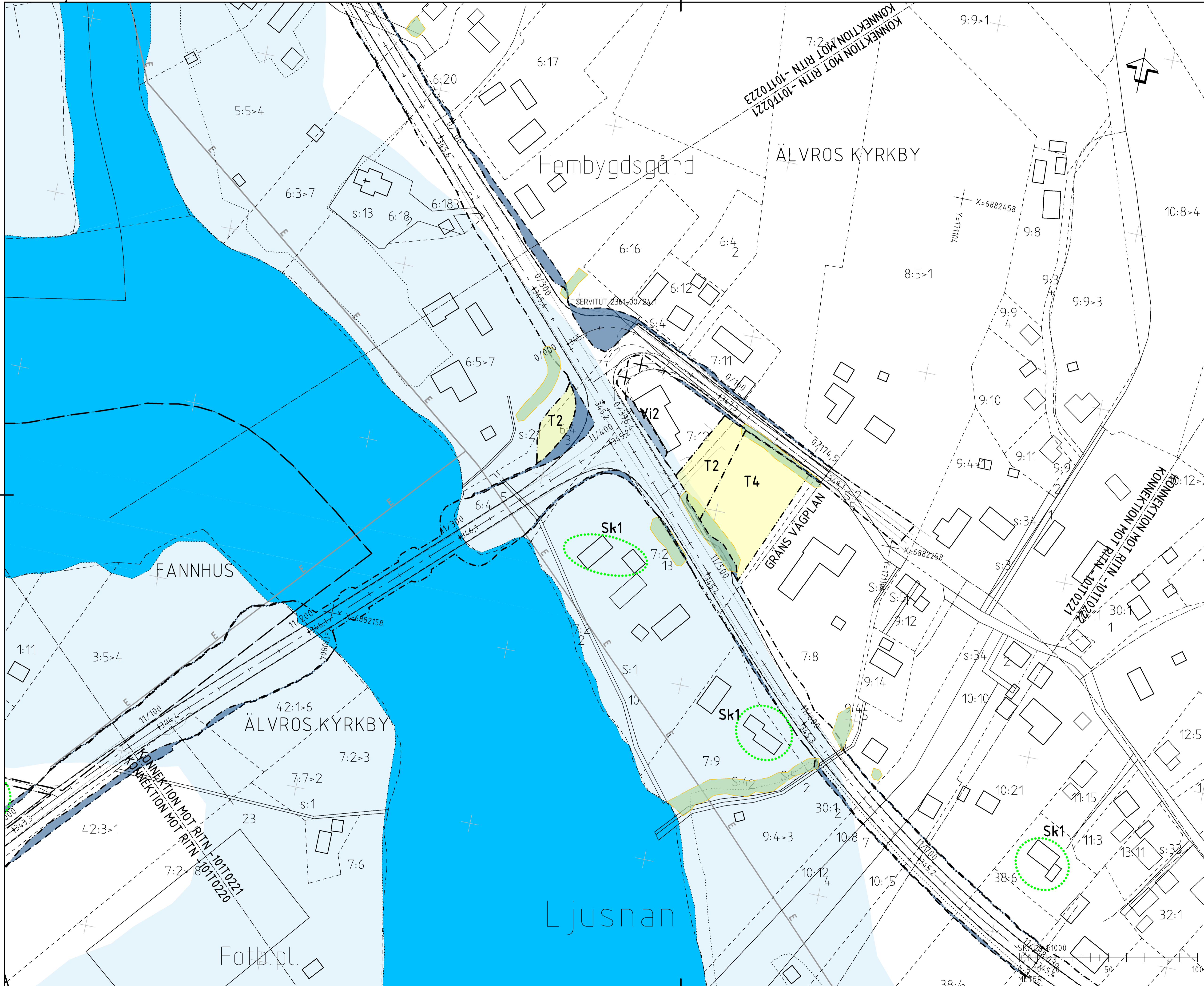
FÖRVALTNINGSNUMMER

RITNINGSGRUPP
 101T0220

BLAD
 20

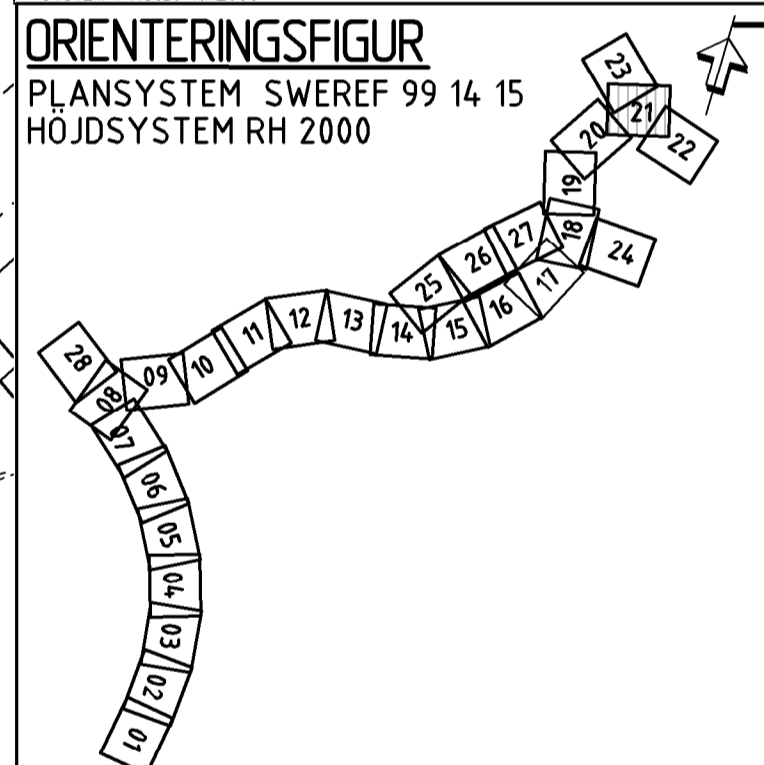
NÄSTA BLAD
 21

BET



TECKENFÖRKLARING

- MÄRKANSPRÅK**
- KONNEKTIONSLINJE
 - GRÄNS FÖR VÄGOMRÅDE
 - AVGRÄNSNING MELLAN OLIKA TYPER AV MÄRKANSPRÅK
- V** NYTT VÄGOMRÅDE MED VÄGRÄTT
- V11-4** NYTT VÄGOMRÅDE MED INSKRÄNKT VÄGRÄTT
- V1 - RENSNING AV BÄCKAR OCH DIKEN
 V2 - ANLÄGGNING AV STÖDMUR SAMT UNDERHÅLL AV STÖDMUR
 V3 - OMLEDNING AV VATTENDRAG
 V4 - VILTSTÄNGSEL INVID ENSKILDA VÄGAR
- T1-5** TILLFÄLLIG NYTTJÄNDERÄTT
- T1 - TILLFÄLLIG NYTTJÄNDERÄTT FÖR ARBETSOMRÅDE, GÄLLER UNDER BYGGTIDEN, DOCK LÄNGST TILL OCH MED GODKÄND SLUTBESKNING.
 T2 - TILLFÄLLIG NYTTJÄNDERÄTT FÖR FÖRBEREDNING AV BYGGTRAFIK OCH ALLMÄN TRAFIK, GÄLLER UNDER BYGGTIDEN, DOCK LÄNGST TILL OCH MED GODKÄND SLUTBESKNING.
 T3 - TILLFÄLLIG NYTTJÄNDERÄTT FÖR UPPLAG AV MASSOR, GÄLLER UNDER BYGGTIDEN, DOCK LÄNGST TILL OCH MED GODKÄND SLUTBESKNING.
 T4 - TILLFÄLLIG NYTTJÄNDERÄTT FÖR ETABLERINGSOMRÅDE OCH TILLFÄLLIGT UPPLAG, GÄLLER UNDER BYGGTIDEN, DOCK LÄNGST TILL OCH MED GODKÄND SLUTBESKNING.
 T5 - TILLFÄLLIG NYTTJÄNDERÄTT FÖR BYGGTRAFIK, GÄLLER UNDER BYGGTIDEN, DOCK LÄNGST TILL OCH MED GODKÄND SLUTBESKNING.
- SKYDDSÅTGÄRDER OCH FÖRSIKTIGHETSOMRÅDE**
- MARKERING ELLER AVGRÄNSNING AV SKYDDSÅTGÄRD/FÖRSIKTIGHETSOMRÅDE
- SK1 - ERBJUDANDE OM BULLERSKYDDSÅTGÄRDER UTANFÖR VÄGOMRÅDE I FORM AV FASADÅTGÄRD OCH/ELLER LOKALT SKYDD VID UTEPLATS.
 SK2 - TRUMMA SOM KONSTRUERAS SÅ DEN INTE UTÖK VÄNDRINGSHINDER
 SK3 - FÄLNINGSKÄRM
 SK4 - FÄLNINGSPASSAGE
 SK5 - VILTHOPP
- VERKSAMHETER/ÅTGÄRDER SOM UNDANTAS FRÅN FÖRBUDD ENLIGT MILJÖBALKEN**
- FÖRBUDDEN MOT ÅTGÄRDER INOM STRANDSKYDDSOMRÅDE (7:15 MB) GÄLLER INTE BYGGANDE AV ALLMÄN VÄG
 --- FÖRBUDDEN SOM AVSER VERKSAMHET ELLER ÅTGÄRD INOM GENERELLT BIODIVERSITÄTSMÅL (7:11 2-8 MB) GÄLLER INTE BYGGANDE AV ALLMÄN VÄG
- SKYDDIGHETEN ATT GÖRA ANMÄLAN FÖR SAMRÅD ENLIGT 12:6 MB GÄLLER INTE FÖR DE VERKSAMHETER OCH ÅTGÄRDER SOM BEHOVS FÖR ATT BYGGA VÄGEN OCH SOM FASTSTÄLLS OCH INGÅR I VÄGOMRÅDE FÖR ALLMÄN VÄG ELLER OMRÅDE FÖR TILLFÄLLIG NYTTJÄNDERÄTT.
- ÖVRIGA BETECKNINGAR PÅ PLANKARTAN**
- 0/000 0/100 NY VÄG, VÄGBANKEKANTER MED LÄNGDMÄTNINGSSTRECK OCH HÖJDSÄTTNING
 --- VILTSTÄNGSEL
 --- FASTIGHETSGRÄNS
 --- TRAKTÖRSGRÄNS
- ÖVRIGT**
- BELYSNING ANLÄGGES FÖR KORSNINGAR BELIGNA VID CIRCULATIONSPLATS RENGJÖN (KM 3/800), E45/RV4 (KM 9/800), ÄLVROS INKL. KORSNING VÄG E45/557 (KM 11/400).
- SÄRSKILDA BESLUT SOM TAS I SAMBAND MED FASTSTÄLLELSE AV VÄGPLAN**
- INDRAGNING AV VÄGOMRÅDE FRÅN ALLMÄNT UNDERHÅLL
- KOORDINATSYSTEM**
- SYSTEM I PLAN: SWEREF 99 14 15
 SYSTEM I HÖJD: RH2000



VÄGPLAN

GRANSKNINGSSTATUS/SYFTE
FÖR FASTSTÄLLELSEPRÖVNING

HANDLINGSTYP
FASTSTÄLLELSEHANDLING

DATUM
 2019-11-11

LEVERANS / ÄNDRINGSPLAN

OBJEKT
E45 RENGJÖN-ÄLVROS

DELOMRÅDE / BANDEL
 E45 RENGJÖN-ÄLVROS

ANLÄGGNINGSTYP
 RENGJÖN-ÄLVROS

OBJEKTNUMMER / KM
 150186

KONSTRUKTIONNUMMER

BESTÄLLARE
TRAFIKVERKET

LEVERANTÖR
wsp

SKAPAD AV
 AYUSH VERMA

UPPRAGSNUMMER
 10221430

GODKÄND AV
 JAN VALLIN

ÄMNING
 CIVILS

RITNINGSTYP
 PLANKARTA

TEKNIKOMRÅDE / INNEHÅLL
 VÄGUTFORMNING OCH TRAFIK

BESKRIVNING
 PLANKARTA
 11/080-11/700

SKALA
 1:1000

FORMAT
 A1

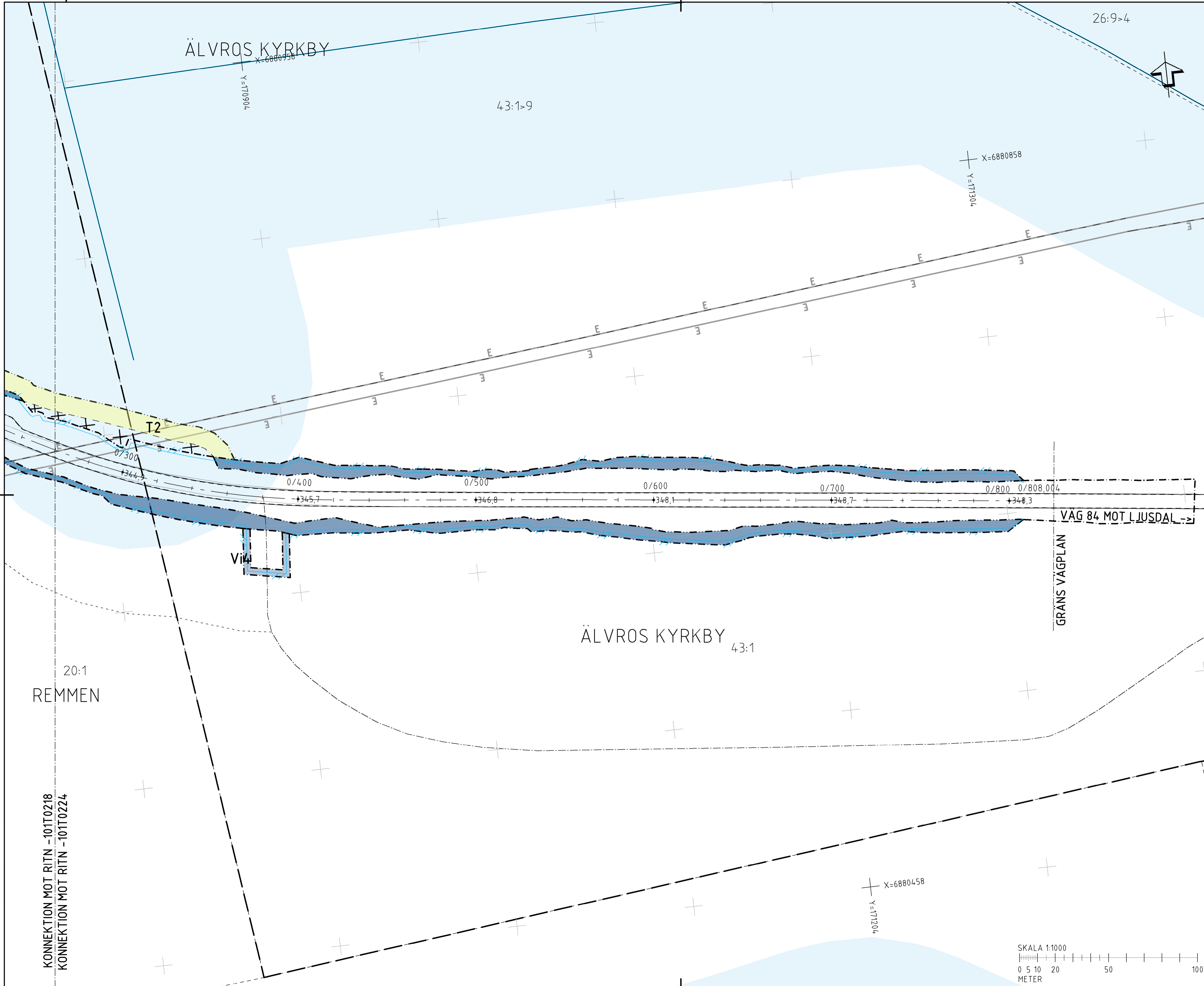
FÖRVALTNINGSNUMMER

RITNINGSNUMMER
 101T0221

BLAD
 21

NÄSTA BLAD
 22

BET



TECKENFÖRKLARING

- KONNEKTIONSLINJE
- MARKANSPRÅK
- GRÄNS FÖR VÄGOMRÅDE
- AVGRÄNSNING MELLAN OLIKA TYPER AV MARKANSPRÅK
- V NYTT VÄGOMRÅDE MED VÄGRÄTT
- V11-4 NYTT VÄGOMRÅDE MED INSKRÄNKT VÄGRÄTT
- V11 - RENSNING AV BÄCKAR OCH DIKEN
- V12 - ANLÄGGNING AV STÖDMUR SAMT UNDERHÅLL AV STÖDMUR
- V13 - OMLÄDNING AV VATTENDRAG
- V14 - VILTSTÄNGSEL INVID ENSKILDA VÄGAR

- T1-5 TILLFÄLLIG NYTTJÄNDERÄTT
- T1 - TILLFÄLLIG NYTTJÄNDERÄTT FÖR ARBETSOMRÅDE, GÄLLER UNDER BYGGTIDEN, DOCK LÄNGST TILL OCH MED GODKÄND SLUTBESKTNING.
- T2 - TILLFÄLLIG NYTTJÄNDERÄTT FÖR FÖRSLÄDNING AV BYGGTRAFIK OCH ALLMÄN TRAFIK, GÄLLER UNDER BYGGTIDEN, DOCK LÄNGST TILL OCH MED GODKÄND SLUTBESKTNING.
- T3 - TILLFÄLLIG NYTTJÄNDERÄTT FÖR UPPLAG AV MASSOR, GÄLLER UNDER BYGGTIDEN, DOCK LÄNGST TILL OCH MED GODKÄND SLUTBESKTNING.
- T4 - TILLFÄLLIG NYTTJÄNDERÄTT FÖR ETABLERINGSOMRÅDE OCH TILLFÄLLIGT UPPLAG, GÄLLER UNDER BYGGTIDEN, DOCK LÄNGST TILL OCH MED GODKÄND SLUTBESKTNING.
- T5 - TILLFÄLLIG NYTTJÄNDERÄTT FÖR BYGGTRAFIK, GÄLLER UNDER BYGGTIDEN, DOCK LÄNGST TILL OCH MED GODKÄND SLUTBESKTNING.

- SKYDDSÅTGÄRDER OCH FÖRSIKTIGHETSMÅTT
- MARKERING ELLER AVGRÄNSNING AV SKYDDSÅTGÄRD/FÖRSIKTIGHETSMÅTT
- SK1 - ERBJUDANDE OM BULLERSKYDDSÅTGÄRDER UTANFÖR VÄGOMRÅDE I FORM AV FASADÅTGÄRD OCH/ELLER LOKALT SKYDD VID UTEPLATS.
- SK2 - TRUMMA SOM KONSTRUIERAS SÅ DEN INTE UTÖK VANDRINGSHINDER
- SK3 - FAJNASKÄRM
- SK4 - FAJNASSAGE
- SK5 - VILTUTHOPP

- VERKSAMHETER/ÅTGÄRDER SOM UNDANTAS FRÅN FÖRBUD ENLIGT MILJÖBALKEN
- FÖRBUDEN MOT ÅTGÄRDER INOM STRANDSKYDDSOMRÅDE (7-15 MB) GÄLLER INTE BYGGANDE AV ALLMÄN VÄG
- FÖRBUDEN SOM AVSER VERKSAMHET ELLER ÅTGÄRD INOM GENERELLT BIODIVERSITÄTSMÅTT (7-11 2 st. MB) GÄLLER INTE BYGGANDE AV ALLMÄN VÄG

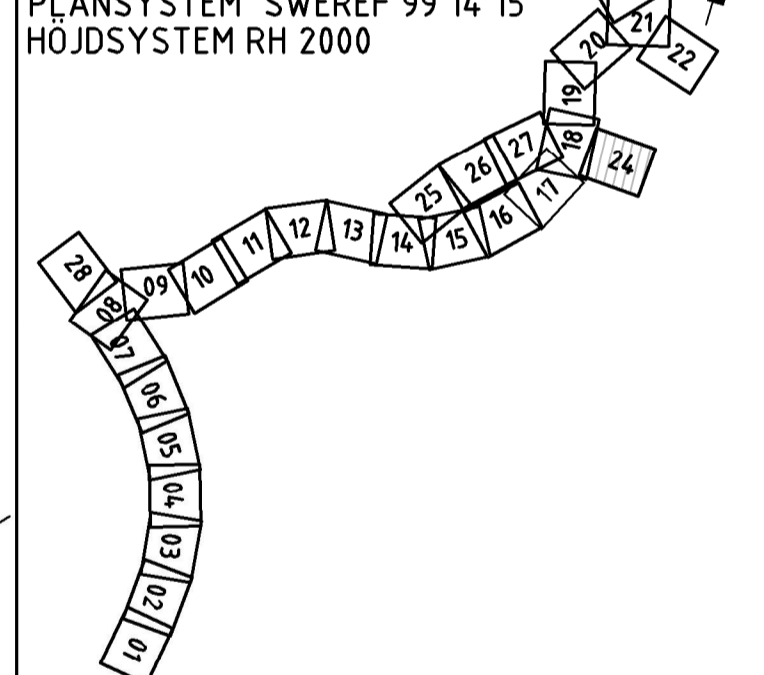
- ÖVRIGA BETECKNINGAR PÅ PLANKARTAN
- NY VÄG, VÄGBANKEKANTER MED LÄNGDMÄTNINGSSTRECK OCH HÖJDSÄTTNING
- VILTSTÄNGSEL
- FASTIGHETSGRÄNS
- TRAKTSGRÄNS

ÖVRIGT
 BELYSNING ANLÄGGS FÖR KORSNINGAR BELIGNA VID CIRKULATIONSPLATS RENGJÖN (KM 3/800), E45/RV84 (KM 9/800), ÄLVROS INKL. KORSNING VÄG E45/557 (KM 11/400).

SÄRSKILDA BESLUT SOM TAS I SAMBAND MED FASTSTÄLLELSE AV VÄGPLAN

KOORDINATSYSTEM
 SYSTEM I PLAN: SWEREF 99 14 15
 SYSTEM I HÖJD: RH2000

ORIENTERINGSGIFUR



VÄGPLAN

GRANSKNINGSSTATUS / SYTTE
FÖR FASTSTÄLLELSEPRÖVNING

HANDLINGSTYP
FASTSTÄLLELSEHANDLING

DATUM
 2019-11-11

OBJEKT
E45 RENGJÖN-ÄLVROS

DELOMRÅDE / BANDEL
E45 RENGJÖN-ÄLVROS

ANLÄGGNINGSDEN
RENGJÖN-ÄLVROS

OBJEKTNUMMER / KM
 150186

KONSTRUKTIONNUMMER
 10221430

BESTÄLLARE
TRAFIKVERKET

SKAPAD AV
AYUSH VERMA

GODKÄND AV
JAN VALLIN

RITNINGSTYP
PLANKARTA

TEKNIKOMRÅDE / INNEHÅLL
VÄGUTFORMNING OCH TRAFIK

BESKRIVNING
PLANKARTA
 0/260-0/808 RV 84

SKALA
 1:1000

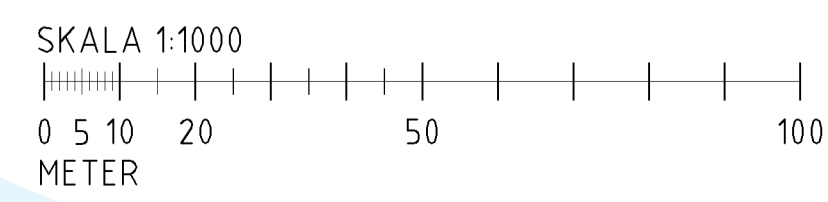
FORMAT
 A1

FÖRVALTNINGSNUMMER
 101T0224

BLAD
 24

NÄSTA BLAD
 25

BET





TECKENFÖRKLARING

MARKANSPRÅK

- KONNEKTIONSLINJE
- GRÄNS FÖR VÄGOMRÅDE
- AVGRÄNSNING MELLAN OLIKA TYPER AV MARKANSPRÅK

V NYTT VÄGOMRÅDE MED VÄGRÄTT

V11-4 NYTT VÄGOMRÅDE MED INSKRÄNKT VÄGRÄTT

V11 - RENSNING AV BÄCKAR OCH DIKEN
 V12 - ANLÄGGNING AV STÖDMUR SAMT UNDERHÅLL AV STÖDMUR
 V13 - OMLIEDNING AV VATTENDRAG
 V14 - VILTSTÄNGSEL INVID ENSKILDA VÄGAR

T1-5 TILLFÄLLIG NYTTJANDERÄTT

T1 - TILLFÄLLIG NYTTJANDERÄTT FÖR ARBETSOMRÅDE, GÄLLER UNDER BYGGTIDEN, DOCK LÄNGST TILL OCH MED GODKÄND SLUTBESKNING.
 T2 - TILLFÄLLIG NYTTJANDERÄTT FÖR FÖRSLÄDNING AV BYGGTRAFIK OCH ALLMÄN TRAFIK, GÄLLER UNDER BYGGTIDEN, DOCK LÄNGST TILL OCH MED GODKÄND SLUTBESKNING.
 T3 - TILLFÄLLIG NYTTJANDERÄTT FÖR UPPLAG AV MASSOR, GÄLLER UNDER BYGGTIDEN, DOCK LÄNGST TILL OCH MED GODKÄND SLUTBESKNING.
 T4 - TILLFÄLLIG NYTTJANDERÄTT FÖR ETABLERINGSOMRÅDE OCH TILLFÄLLIGT UPPLAG, GÄLLER UNDER BYGGTIDEN, DOCK LÄNGST TILL OCH MED GODKÄND SLUTBESKNING.
 T5 - TILLFÄLLIG NYTTJANDERÄTT FÖR BYGGTRAFIK, GÄLLER UNDER BYGGTIDEN, DOCK LÄNGST TILL OCH MED GODKÄND SLUTBESKNING.

SKYDDSÅTGÄRDER OCH FÖRSIKTIGHETSMÅTT

MARKERING ELLER AVGRÄNSNING AV SKYDDSÅTGÄRD/FÖRSIKTIGHETSMÅTT

SK1 - ERBJUDANDE OM BULLERSKYDDSÅTGÄRDER UTANFÖR VÄGOMRÅDE I FORM AV FASADÅTGÄRD OCH/ELLER LOKALT SKYDD VID UTEPLATS.
 SK2 - TRUMMA SOM KONSTRUIERAS SÅ DEN INTE UTÖK VANDRINGSHINDER
 SK3 - FAJNASKÄRM
 SK4 - FAJNASSAGE
 SK5 - VILTUTHOPP

VERKSAMHETER/ÅTGÄRDER SOM UNDANTAS FRÅN FÖRBUD ENLIGT MILJÖBALKEN

-FÖRBUDEN MOT ÅTGÄRDER INOM STRANDSKYDDSOMRÅDE(7-15 MB) GÄLLER INTE BYGGANDE AV ALLMÄN VÄG
 -FÖRBUDEN SOM AVSER VERKSAMHET ELLER ÅTGÄRD INOM GENERELLT BIODIVERSITÄTSMÅTT(2-11 2 st. MB) GÄLLER INTE BYGGANDE AV ALLMÄN VÄG.

-SKYDDIGHETEN ATT GÖRA ANMÄLAN FÖR SAMRÅD ENLIGT 12:6 MB GÄLLER INTE FÖR DE VERKSAMHETER OCH ÅTGÄRDER SOM BEHOVS FÖR ATT BYGGA VÄGEN OCH SOM FASTSTÄLLS OCH INGÅR I VÄGOMRÅDE FÖR ALLMÄN VÄG ELLER OMRÅDE FÖR TILLFÄLLIG NYTTJANDERÄTT.

ÖVRIGA BETECKNINGAR PÅ PLANKARTAN

- 0/000 - NY VÄG, VÄGBANKEKANTER MED LÄNGDMÄTNINGSSTRECK OCH HÖJDSÄTNING
- 1/100 - VILTSTÄNGSEL
- 2/200 - FASTIGHETSGRÄNS
- 3/300 - TRAKTGRÄNS

ÖVRIGT

BELYSNING ANLÄGGS FÖR KORSNINGAR BELIGNA VID CIRKULATIONSPLATS RENSJÖN (KM 3/680), E45/RV4 (KM 9/680), ÄLVROS INKL. KORSNING VÄG E45/557 (KM 11/400).

SÄRSKILDA BESLUT SOM TAS I SAMBAND MED FASTSTÄLLELSE AV VÄGPLAN

INDRAGNING AV VÄGOMRÅDE FRÅN ALLMÄNT UNDERHÅLL

KOORDINATSYSTEM
 SYSTEM I PLAN: SWEREF 99 14 15
 SYSTEM I HÖJD: RH2000

ORIENTERINGSGIFUR

PLANSYSTEM SWEREF 99 14 15
 HÖJDSYSTEM RH 2000

TYP AV PLAN: **VÄGPLAN**

GRANSKNINGSSTATUS / SYFTE: **FÖR FASTSTÄLLELSEPRÖVNING**

HANDLINGSTYP: **FASTSTÄLLELSEHANDLING**

DATUM: 2019-11-11 | LEVERANS / ÅDRINGSPLAN

OBJEKT: **E45 RENSJÖN-ÄLVROS**

DELOMRÅDE / BANDEL: **E45 RENSJÖN-ÄLVROS**

ANLÄGGNINGSGRÄNS: **RENSJÖN-ÄLVROS**

OBJEKTNUMMER / KM: 150186 | KONSTRUKTIONNUMMER

BESTÄLLARE: **TRAFIKVERKET** | LEVERANTÖR: **wsp**

SKAPAD AV: **AYUSH VERMA** | UPPDRAGSNUMMER: 10221430

GODKÄND AV: **JAN VALLIN** | AVDELNING: **CIVILS**

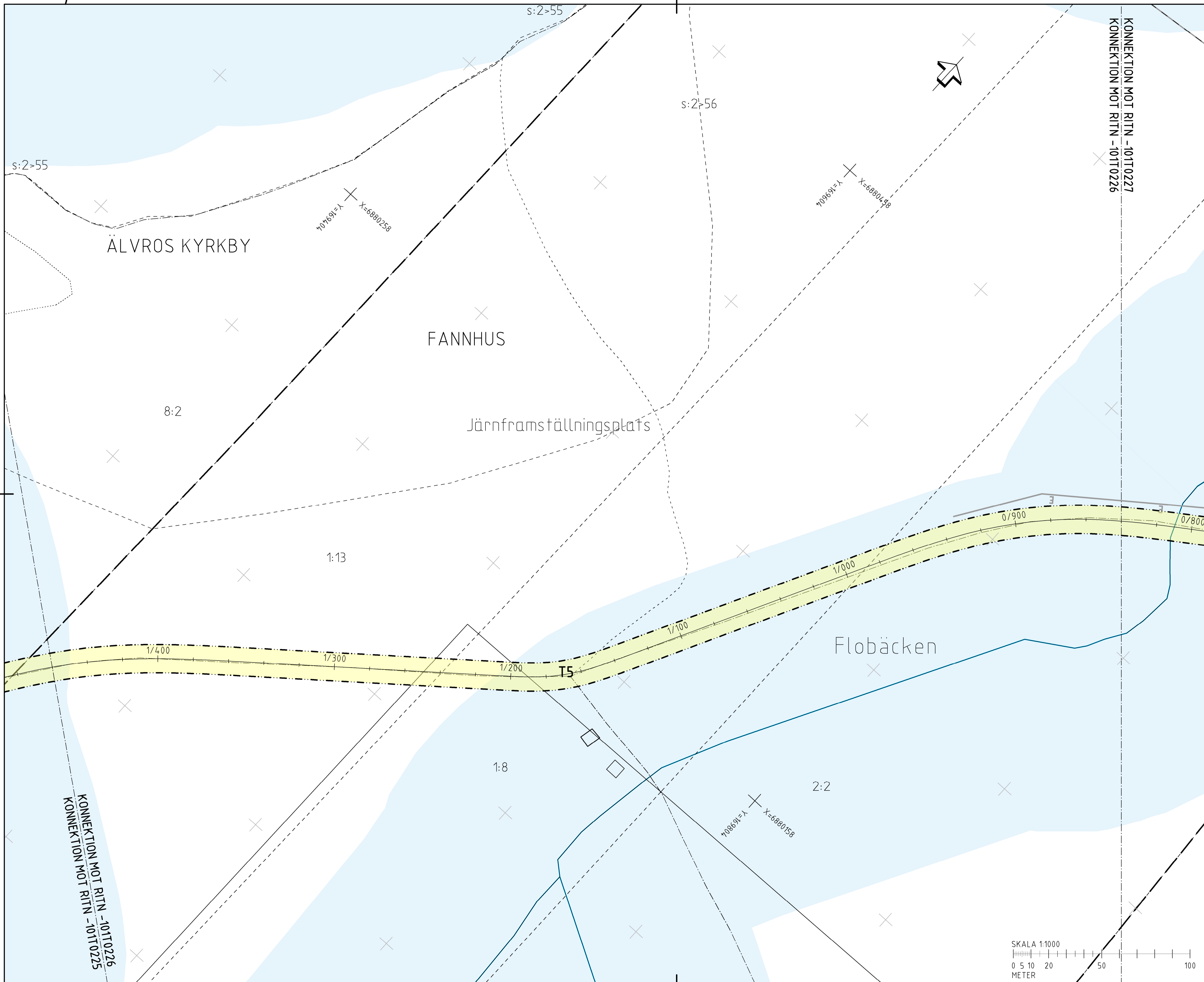
RITNINGSTYP: **PLANKARTA**

TEKNIKOMRÅDE / INNEHÅLL: **VÄGUTFORMNING OCH TRAFIK**

BESKRIVNING: **PLANKARTA 1/460-2/120 TILLFÄLLIG NYTTJANDERÄTT**

SKALA: 1:1000 | FORMAT: A1 | FÖRVALTNINGSNUMMER

RITNINGSGRÄNS: 101T0225 | BLAD: 25 | NÄSTA BLAD: 26 | BET



TECKENFÖRKLARING

MARKANSPRÅK

- KONNEKTIONSLINJE
- GRÄNS FÖR VÄGOMRÅDE
- AVGRÄNSNING MELLAN OLIKA TYPER AV MARKANSPRÅK

V NYTT VÄGOMRÅDE MED VÄGRÄTT

V11-4 NYTT VÄGOMRÅDE MED INSKRÄNKT VÄGRÄTT

V11 - RENSNING AV BÄCKAR OCH DIKEN
 V12 - ANLÄGGNING AV STÖDMUR SAMT UNDERHÅLL AV STÖDMUR
 V13 - OMLEDNING AV VATTENDRAG
 V14 - VILTSTÄNGSEL INVID ENSKILDA VÄGAR

T1-5 TILLFÄLLIG NYTTJANDERÄTT

T1 - TILLFÄLLIG NYTTJANDERÄTT FÖR ARBETSOMRÅDE, GÄLLER UNDER BYGGTIDEN, DOCK LÅNGST TILL OCH MED GODKÄND SLUTBESKNING.
 T2 - TILLFÄLLIG NYTTJANDERÄTT FÖR FÖRBEREDNING AV BYGGTRAFIK OCH ALLMÄN TRAFIK, GÄLLER UNDER BYGGTIDEN, DOCK LÅNGST TILL OCH MED GODKÄND SLUTBESKNING.
 T3 - TILLFÄLLIG NYTTJANDERÄTT FÖR UPPLAG AV MASSOR, GÄLLER UNDER BYGGTIDEN, DOCK LÅNGST TILL OCH MED GODKÄND SLUTBESKNING.
 T4 - TILLFÄLLIG NYTTJANDERÄTT FÖR ETABLERINGSOMRÅDE OCH TILLFÄLLIGT UPPLAG, GÄLLER UNDER BYGGTIDEN, DOCK LÅNGST TILL OCH MED GODKÄND SLUTBESKNING.
 T5 - TILLFÄLLIG NYTTJANDERÄTT FÖR BYGGTRAFIK, GÄLLER UNDER BYGGTIDEN, DOCK LÅNGST TILL OCH MED GODKÄND SLUTBESKNING.

SKYDDSSÄTGÅRDER OCH FÖRSIKTIGHETSMÅTT

..... MARKERING ELLER AVGRÄNSNING AV SKYDDSSÄTGÅRD/FÖRSIKTIGHETSMÅTT

SK1 - ERBJUDANDE OM BULLERSKYDDSSÄTGÅRDER UTANFÖR VÄGOMRÅDE I FORM AV FASADÄTGÅRD OCH/ELLER LOKALT SKYDD VID UTEPLATS.
 SK2 - TRUMMA SOM KONSTRUERAS SÅ DEN INTE UTÖK VANDRINGSHINDER
 SK3 - FAJNASKÄRM
 SK4 - FAJNASSAGE
 SK5 - VILTUTLOPP

VERKSAMHETER/ÄTGÅRDER SOM UNDANTAS FRÅN FÖRBUD ENLIGT MILJÖBALKEN

..... FÖRBUDEN MOT ÄTGÅRDER INOM STRANDSKYDDSSOMRÅDE (7-15 MB) GÄLLER INTE BYGGANDE AV ALLMÄN VÄG
 FÖRBUDEN SOM AVSER VERKSAMHET ELLER ÄTGÅRD INOM GENERELLT BIODIVERSITÄTSSOMRÅDE (7:11 2-8 MB) GÄLLER INTE BYGGANDE AV ALLMÄN VÄG.

..... SKYDDIGHETEN ATT GÖRA ANMÄLAN FÖR SAMRÅD ENLIGT 12:6 GÄLLER INTE FÖR DE VERKSAMHETER OCH ÄTGÅRDER SOM BEHOVS FÖR ATT BYGGA VÄGEN OCH SOM FASTSTÄLLS OCH INGÅR I VÄGOMRÅDE FÖR ALLMÄN VÄG ELLER OMRÅDE FÖR TILLFÄLLIG NYTTJANDERÄTT.

ÖVRIGA BETECKNINGAR PÅ PLANKARTAN

0/000 0/100 NY VÄG, VÄGBANKEKANTER MED LÄNGDMÄTNINGSSTRECK OCH HÖJDSÄTTNING
 VILTSTÄNGSEL
 FASTIGHETSGRÄNS
 TRAKTSGRÄNS

ÖVRIGT

BELYSNING ANLÄGGS FÖR KORSNINGAR BELIGNA VID CIRKULATIONSPLATS RENGJÖN (KM 3/860), E45/RV14 (KM 9/880), ÄLVROS INKL. KORSNING VÄG E45/557 (KM 11/400).

SÄRSKILDA BESLUT SOM TAS I SAMBAND MED FASTSTÄLLELSE AV VÄGPLAN

..... INDRAGNING AV VÄGOMRÅDE FRÅN ALLMÄNT UNDERHÅLL

KOORDINATSYSTEM
 SYSTEM I PLAN: SWEREF 99 14 15
 SYSTEM I HÖJD: RH2000

ORIENTERINGSGIFUR

PLANSYSTEM SWEREF 99 14 15
 HÖJDSYSTEM RH 2000

VÄGPLAN

GRANSKNINGSSTATUS / SYFTE
FÖR FASTSTÄLLELSEPRÖVNING

HANDLINGSTYP
FASTSTÄLLELSEHANDLING

DATUM 2019-11-11 LEVERANS / ÄNDRINGSPLAN

OBJEKT
E45 RENGJÖN-ÄLVROS

DELOMRÅDE / BANDEL
E45 RENGJÖN-ÄLVROS

ANLÄGGNINGSDEL
RENGJÖN-ÄLVROS

OBJEKTNUMMER / KM 150186 KONSTRUKTIONNUMMER

BESTÄLLARE LEVERANTÖR
TRAFIKVERKET **wsp**

SKAPAD AV AYUSH VERMA UPPDRAGSNUMMER 10221430
 GODKÄND AV JAN VALLIN AVDELNING CIVILS

RITNINGSTYP
PLANKARTA

TEKNIKOMRÅDE / INNEHÅLL
VÄGUTFORMNING OCH TRAFIK

BESKRIVNING
PLANKARTA
0/840-1/460 TILLFÄLLIG NYTTJANDERÄTT

SKALA 1:1000 FORMAT A1 FÖRVALTNINGSNUMMER
 RITNINGSNUMMER 101T0226 BLAD 26 NÄSTA BLAD 27 BET

SKALA 1:1000
 0 5 10 20 50 100
 METER



TECKENFÖRKLARING

MARKANSPRÅK
 --- AVGRÄNSNING MELLAN OLIKA TYPER AV MARKANSPRÅK
 --- NYTT VÄGOMRÅDE MED VÄGRÄTT
 --- NYTT VÄGOMRÅDE MED INSKRÄNKT VÄGRÄTT

V
 --- NYTT VÄGOMRÅDE MED VÄGRÄTT

V11-4
 --- NYTT VÄGOMRÅDE MED INSKRÄNKT VÄGRÄTT

V11 - RENSNING AV BÄCKAR OCH DIKEN
 V12 - ANLÄGGNING AV STÖDMUR SAMT UNDERHÅLL AV STÖDMUR
 V13 - OMLEDNING AV VATTENDRAG
 V14 - VILTSTÄNGSEL INVID ENSKILDA VÄGAR

T1-5
 --- TILFÄLLIG NYTTJANDERÄTT

T1 - TILFÄLLIG NYTTJANDERÄTT FÖR ARBETSOMRÅDE, GÄLLER UNDER BYGGTIDEN, DOCK LÄNGST TILL OCH MED GODKÄND SLUTBESKNING.
 T2 - TILFÄLLIG NYTTJANDERÄTT FÖR FÖRLEDDNING AV BYGGTRAFIK OCH ALLMÄN TRAFIK, GÄLLER UNDER BYGGTIDEN, DOCK LÄNGST TILL OCH MED GODKÄND SLUTBESKNING.
 T3 - TILFÄLLIG NYTTJANDERÄTT FÖR UPPLAG AV MASSOR, GÄLLER UNDER BYGGTIDEN, DOCK LÄNGST TILL OCH MED GODKÄND SLUTBESKNING.
 T4 - TILFÄLLIG NYTTJANDERÄTT FÖR ETABLERINGSOMRÅDE OCH TILFÄLLIGT UPPLAG, GÄLLER UNDER BYGGTIDEN, DOCK LÄNGST TILL OCH MED GODKÄND SLUTBESKNING.
 T5 - TILFÄLLIG NYTTJANDERÄTT FÖR BYGGTRAFIK, GÄLLER UNDER BYGGTIDEN, DOCK LÄNGST TILL OCH MED GODKÄND SLUTBESKNING.

SKYDDSATGÄRDER OCH FÖRSIKTIGHETSÅTT
 --- MARKERING ELLER AVGRÄNSNING AV SKYDDSATGÄRD/FÖRSIKTIGHETSÅTT
 SK1 - ERBJUDANDE OM BULLERSKYDDSATGÄRDER UTANFÖR VÄGOMRÅDE I FORM AV FASADÄTGÄRD OCH/ELLER LOKALT SKYDD VID UTEPLATS.
 SK2 - TRUMMA SOM KONSTRUERAS SÅ DEN INTE UTÖDAR VANDRINGSHINDER
 SK3 - FAJNASKÄRM
 SK4 - FAJNPASSAGE
 SK5 - VILTUTHOPP

VERKSAMHETER/ÅTGÄRDER SOM UNDANTAS FRÅN FÖRBUD ENLIGT MILJÖBALKEN
 --- FÖRBUDEN MOT ÅTGÄRDER INOM STRANDSKYDDSMRÅDE (7-15 MB) GÄLLER INTE BYGGANDE AV ALLMÄN VÄG
 --- FÖRBUDEN SOM AVSER VERKSAMHET ELLER ÅTGÄRD INOM GEMENSAMT BIODIVERSITETSMRÅDE (7-11 2-4 MB) GÄLLER INTE BYGGANDE AV ALLMÄN VÄG

--- SKYDDIGHETEN ATT GÖRA ANMÄLAN FÖR SAMRÅD ENLIGT 12:6 MB GÄLLER INTE FÖR DE VERKSAMHETER OCH ÅTGÄRDER SOM BEHOVS FÖR ATT BYGGA VÄGEN OCH SOM FASTSTÄLLS OCH INGÅR I VÄGOMRÅDE FÖR ALLMÄN VÄG ELLER OMRÅDE FÖR TILFÄLLIG NYTTJANDERÄTT.

ÖVRIGA BETECKNINGAR PÅ PLANKARTAN
 0/000 - 0/1000 VÄG, VÄGBANKANTER MED LÄNGDMÄTNINGSSTRECK OCH HÖJDSKÄRTNING
 --- VILTSTÄNGSEL
 --- FASTIGHETSGRÄNS
 --- TRAKTSGRÄNS

ÖVRIGT
 BELYSNING ANLÄGGES FÖR KORNINGAR BELIÖNA VID CIRCULATIONSPLATS RENGJÖN (KM 3/800), E45/RV34 (KM 9/800), ÄLVROS INKL. KORNING VÄG E45/557 (KM 11/400).

SÄRSKILDA BESLUT SOM TAS I SAMBAND MED FASTSTÄLLELSE AV VÄGPLAN
 --- INDRAGNING AV VÄGOMRÅDE FRÅN ALLMÄNT UNDERHÅLL

KOORDINATSYSTEM
 SYSTEM I PLAN: SWEREF 99 14 15
 SYSTEM I HÖJD: RH2000

ORIENTERINGSFIGUR

PLANSYSTEM SWEREF 99 14 15
 HÖJDSYSTEM RH 2000

TYP AV PLAN
VÄGPLAN

GRANSKNINGSSTATUS / SYFTE
FÖR FASTSTÄLLELSEPRÖVNING

HANDLINGSTYP
FASTSTÄLLELSEHANDLING

DATUM
 2019-11-11

LEVERANS / ÄNDRINGS-PM

OBJEKT
E45 RENGJÖN-ÄLVROS

DELOMRÅDE / BANDEL
E45 RENGJÖN-ÄLVROS

ANLÄGGNINGSDDEL
RENGJÖN-ÄLVROS

OBJEKTNUMMER / KM
 150186

KONSTRUKTIONNUMMER

BESTÄLLARE
TRAFIKVERKET

LEVERANTÖR
wsp

SKAPAD AV
AYUSH VERMA

UPPDRAGSNUMMER
 10221430

GODKÄND AV
JAN VALLIN

AVDELNING
CIVILS

RITNINGSTYP
PLANKARTA

TEKNIKOMRÅDE / INNEHÅLL
VÄGUTFORMNING OCH TRAFIK

BESKRIVNING
PLANKARTA
 0/320-0/840 TILFÄLLIG NYTTJANDERÄTT

SKALA
 1:1000

FORMAT
 A1

FÖRVALTNINGSNUMMER

RITNINGSGRUPP
 101T0227

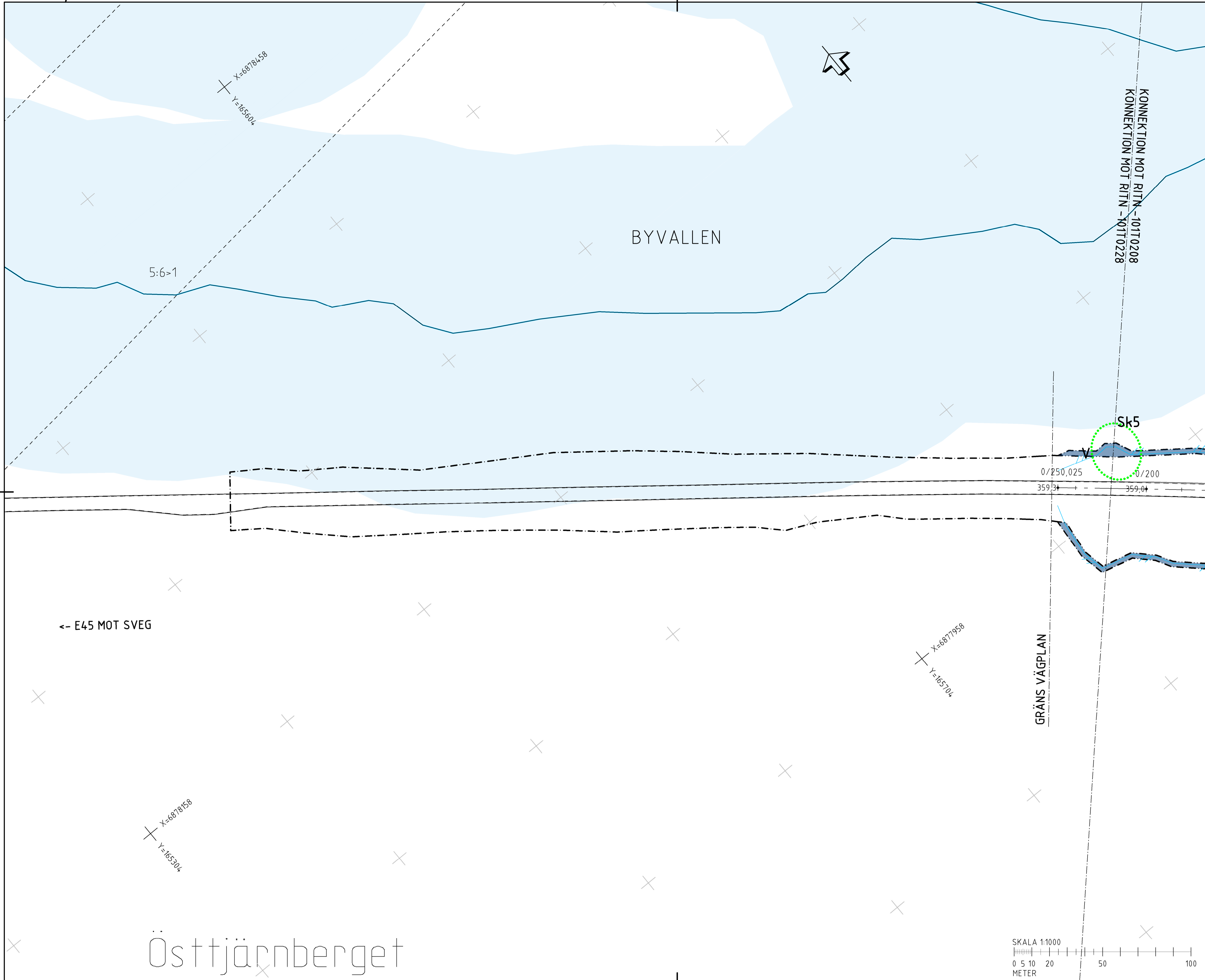
BLAD
 27

NÄSTA BLAD
 28

BET

SKALA 1:1000
 0 5 10 20 50 100
 METER

Järnframställningspl...



TECKENFÖRKLARING

KONNEKTIONSLINJE

MARKANSPRÅK

GRÄNS FÖR VÄGOMRÅDE

AVGRÄNSNING MELLAN OLIKA TYPER AV MARKANSPRÅK

V NYTT VÄGOMRÅDE MED VÄGRÄTT

V11-4 NYTT VÄGOMRÅDE MED INSKRÄNKT VÄGRÄTT

V11 - RENSNING AV BÄCKAR OCH DIKEN
 V12 - ANLÄGGNING AV STÖDMUR SAMT UNDERHÅLL AV STÖDMUR
 V13 - OMLÄDNING AV VATTENDRAG
 V14 - VILTSTÄNGSEL INVID ENSKILDA VÄGAR

T1-5 TILFÄLLIG NYTTJÄNDERÄTT

T1 - TILFÄLLIG NYTTJÄNDERÄTT FÖR ARBETSOMRÅDE, GÄLLER UNDER BYGGTIDEN, DOCK LÄNGST TILL OCH MED GODKÄND SLUTBESKTNING.
 T2 - TILFÄLLIG NYTTJÄNDERÄTT FÖR FÖRSLÄDNING AV BYGGTRAFIK OCH ALLMÄN TRAFIK, GÄLLER UNDER BYGGTIDEN, DOCK LÄNGST TILL OCH MED GODKÄND SLUTBESKTNING.
 T3 - TILFÄLLIG NYTTJÄNDERÄTT FÖR UPPLAG AV MASSOR, GÄLLER UNDER BYGGTIDEN, DOCK LÄNGST TILL OCH MED GODKÄND SLUTBESKTNING.
 T4 - TILFÄLLIG NYTTJÄNDERÄTT FÖR ETABLERINGSOMRÅDE OCH TILFÄLLIGT UPPLAG, GÄLLER UNDER BYGGTIDEN, DOCK LÄNGST TILL OCH MED GODKÄND SLUTBESKTNING.
 T5 - TILFÄLLIG NYTTJÄNDERÄTT FÖR BYGGTRAFIK, GÄLLER UNDER BYGGTIDEN, DOCK LÄNGST TILL OCH MED GODKÄND SLUTBESKTNING.

SKYDDSGÄRDER OCH FÖRSIKTIGHETSMÅTT

MARKERING ELLER AVGRÄNSNING AV SKYDDSGÄRD/FÖRSIKTIGHETSMÅTT

SK1 - ERBJUDANDE OM BULLERSKYDDSGÄRDER UTANFÖR VÄGOMRÅDE I FORM AV FASADÄTGÄRD OCH/ELLER LOKALT SKYDD VID UTEPLATS.
 SK2 - TRUMMA SOM KONSTRUERAS SÅ DEN INTE UTÖK VÄNDRINGSHINDER
 SK3 - FAJNASKÄRM
 SK4 - FAJNASSAGE
 SK5 - VILTUTHOPP

VERKSAMHETER/ÄTGÄRDER SOM UNDANTAS FRÅN FÖRBUDD ENLIGT MILJÖBALKEN

-FÖRBUDDEN MOT ÄTGÄRDER INOM STRANDSKYDDSDOMRÅDE (7-15 MB) GÄLLER INTE BYGGANDE AV ALLMÄN VÄG
 -FÖRBUDDEN SOM AVSER VERKSAMHET ELLER ÄTGÄRD INOM GENERELLT BIODIVERSITÄTSDOMRÅDE (7:11 2 01 MB) GÄLLER INTE BYGGANDE AV ALLMÄN VÄG.

-SKYDDIGHETEN ATT GÖRA ANMÄLAN FÖR SAMRÅD ENLIGT 12:6 MB GÄLLER INTE FÖR DE VERKSAMHETER OCH ÄTGÄRDER SOM BEHOVS FÖR ATT BYGGA VÄGEN OCH SOM FASTSTÄLLS OCH INGÅR I VÄGOMRÅDE FÖR ALLMÄN VÄG ELLER OMRÅDE FÖR TILFÄLLIG NYTTJÄNDERÄTT.

ÖVRIGA BETECKNINGAR PÅ PLANKARTAN

0/000 - 0/100 NY VÄG, VÄGBANKEKANTER MED LÄNGDMÄTNINGSSTRECK OCH HÖJDSÄTNING
 0/250 - 0/300 VILTSTÄNGSEL
 0/350 - 0/400 FASTIGHETSGRÄNS
 0/450 - 0/500 TRAKTGRÄNS

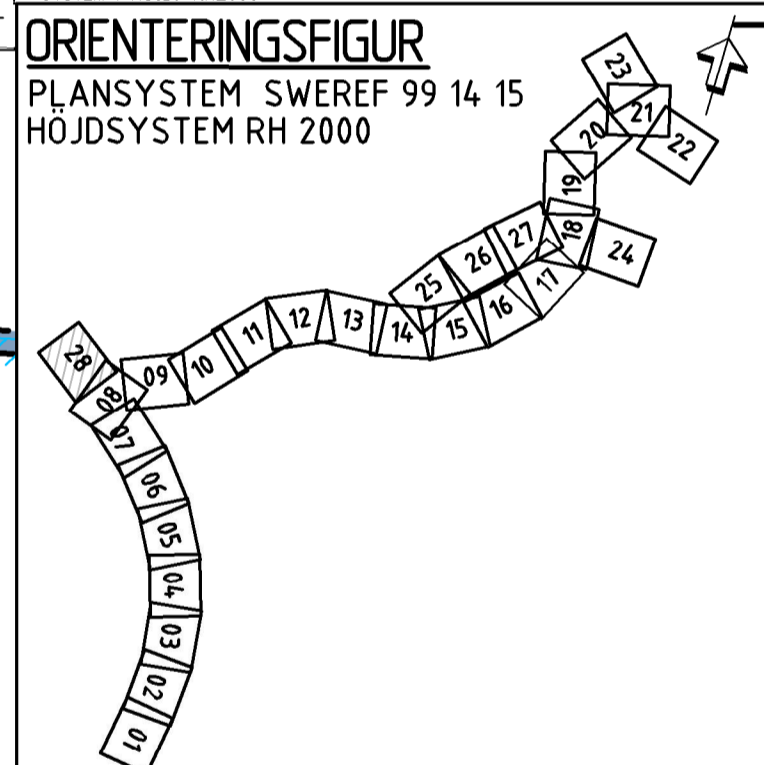
ÖVRIGT

BELYSNING ANLÄGGS FÖR KORSNINGAR BELIGNA VID CIRCULATIONSPLATS RENGJÖN (KM 3/680), E45/ÄLVROS (KM 9/680), ÄLVROS INKL. KORSNING VÄG E45/557 (KM 11/400).

SÄRSKILDA BESLUT SOM TAS I SAMBAND MED FASTSTÄLLELSE AV VÄGPLAN

-INDRAGNING AV VÄGOMRÅDE FRÅN ALLMÄNT UNDERHÅLL

KOORDINATSYSTEM
 SYSTEM I PLAN: SWEREF 99 14 15
 SYSTEM I HÖJD: RH2000



VÄGPLAN

GRANSKNINGSSTATUS / SYFTE

HANDLINGSTYP

FASTSTÄLLELSEHANDLING

DATUM: 2019-11-11

LEVERANS / ÄNDRINGS-PM

OBJEKT

E45 RENGJÖN-ÄLVROS

DELOMRÅDE / BANDEL

E45 RENGJÖN-ÄLVROS

ANLÄGGNINGSDEN

RENGJÖN-ÄLVROS

OBJEKTNUMMER / KM: 150186

KONSTRUKTIONNUMMER

BESTÄLLARE: TRAFIKVERKET

LEVERANTÖR: **wsp**

SKAPAD AV: AYUSH VERMA

UPPDRAGSNUMMER: 10221430

GODKÄND AV: JAN VALLIN

ÄVDELNING: CIVILS

RITNINGSTYP

PLANKARTA

TEKNIKOMRÅDE / INNEHÅLL

VÄGUTFORMNING OCH TRAFIK

BESKRIVNING

PLANKARTA

0/220-0/250 RENGJÖN

SKALA: 1:1000

FORMAT: A1

FÖRVALTNINGSNUMMER

RITNINGSNUMMER: 101T0228

BLAD: 28

NÄSTA BLAD: ----

BET: ----

