

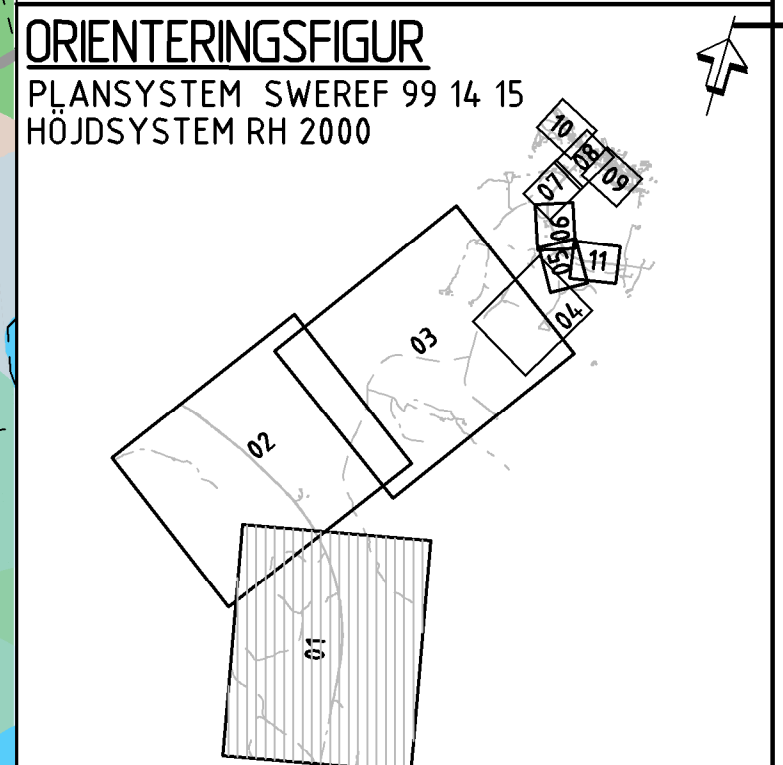
TECKENFÖRKLARING

- KONNEKTIONSLINJE
- MARKANSPRÅK
- GRÄNS FÖR VÄGOMRÅDE
- AVGRÄNSNING MELLAN OLIKA TYPER AV MARKANSPRÅK
- FASTIGHETSGRÄNS
- TRAKTGRÄNS
- ENSKILD VÄG
- PLANERAD VILTSTÄNGSEL
- BELAGD VÄG, ASFALT
- GRUSVÄG
- **V** NYTT VÄGOMRÅDE MED VÄGRÄTT
- **T** FÖRSLAG TILLFÄLLIG NYTTJANDERÄTT
- x x x x x FÖRSLAG INDRAGNING AV VÄG
- MYRMARK
- FÖRBUDEN MOT ÅTGÄRDER INOM STRANDSKYDDSSOMRÅDE (7:15 MB) GÄLLER INTE BYGGANDE AV ALLMÄN VÄG

ÖVRIGA BETECKNINGAR PÅ PLANKARTAN

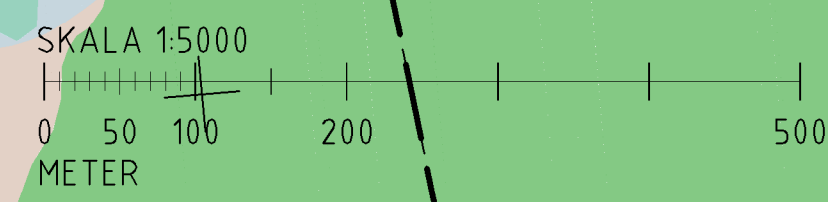
- NY VÄG
- VÄGBÄNKAFTER MED LÄNGDMÄTNINGSSTRECK OCH HÖJDSÄTTNING
- NY TRUMMA
- BEF. TRUMMA

KOORDINATSYSTEM
 SYSTEM I PLAN: SWEREF 99 14 15
 SYSTEM I HÖJD: RH2000



Längs denna sträcka, fram till cirkulationen vid km 3900, planeras främst säkerhetshöjande åtgärder samt anläggande av viltstängsel. Exempel - på trafiksäkerhetshöjande åtgärder kan vara borttagande av träd och stenar inom säkerhetszonen.

TYP AV PLAN		VÄGPLAN	
GRANSKNINGSSTATUS / SYFTE		FÖR SAMRÅD	
HANDLINGSTYP		SAMRÅDSHANDLING	
DATUM	2018-12-19	LEVERANS / ÄNDRINGS-PM	
OBJEKT	E45 RENGJÖN-ÄLVROS		
DELOMRÅDE / BANDEL	GEMENSAMT		
ANLÄGGNINGSDIAGRAM	GEMENSAMT		
OBJEKTNUMMER / KM	150186	KONSTRUKTIONNUMMER	
BESTÄLLARE	TRAFIKVERKET	LEVERANTÖR	wsp
SKAPAD AV	KSHITIZ SINGH	UPPDRAGSNUMMER	10221430
GRÄNSÄND AV	JAN VALLIN	AVDELNING	5525
RITNINGSTYP	ILLUSTRATIONSPLAN		
TEKNIKOMRÅDE / INNEHÅLL	VÄGUTFORMNING OCH TRAFIK		
BESKRIVNING	ILLUSTRATIONSPLAN SEKTION 0/000 - 2/400 E45		
SKALA	1:5000	FORMAT	A1
RITNINGSNUMMER	101T0201	BLAD	01
		NÄSTA BLAD	02
		BET	



KONNEKTION MOT RITN -101T0202
KONNEKTION MOT RITN -101T0201

FIL: L:\5525\24-BV-L\01\Trafik\Illustrationsplan\101T0201.dwg PLOTTAD: 2018-12-18 15:26 AV: ANVÄNDARE: NS3067



Här planeras en temporär väg för allmän trafik och byggtrafik under byggtiden (Tillfällig nyttjanderätt under byggtiden).

Här föreslås viltstängslet att avslutas i norr.

Vid föreslagna cirkulation invid Rengsjön inleds E45 nya vägsträckning mot nordost. Vägen föreslås ges en belagd vägbredd om 8,5 m, vägen separeras genom mitträffling. Ett viltstängsel föreslås att anläggas längs ny vägsträckning. Vid cirkulationen vägleds trafikanten genom skyltning om olika målpunkter.

Passage av Rengnan föreslås ske via en bro.

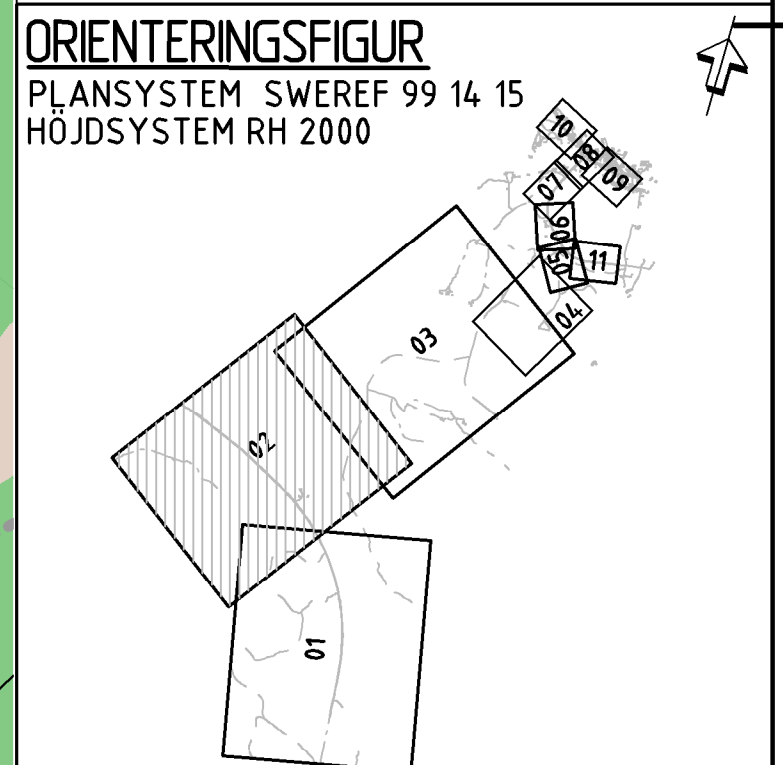
TECKENFÖRKLARING

- KONNEKTIONSLINJE
- MARKANSPRÅK
- GRÄNS FÖR VÄGOMRÅDE
- AVGRÄNSNING MELLAN OLIKA TYPER AV MARKANSPRÅK
- FASTIGHETSGRÄNS
- TRAKTGRÄNS
- ENSKILD VÄG
- PLANERAD VILTSTÄNGSEL
- BELAGD VÄG, ASFALT
- GRUSVÄG
- NYTT VÄGOMRÅDE MED VÄGRÄTT
- FÖRSLAG TILLFÄLLIG NYTTJANDERÄTT
- FÖRSLAG INDRAGNING AV VÄG
- MYRMARK
- FÖRBUDEN MOT ÅTGÄRDER INOM STRANDSKYDDSSOMRÅDE (7-15 MB) GÄLLER INTE BYGGANDE AV ALLMÄN VÄG

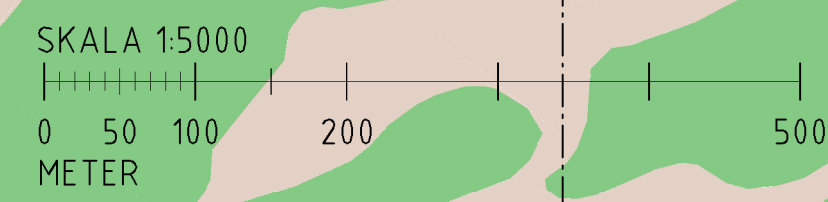
ÖVRIGA BETECKNINGAR PÅ PLANKARTAN

- NY VÄG
- VÄGBÄNKANTER MED LÄNGDMÄTNINGSSTRECK OCH HÖJDSÄTTNING
- NY TRUMMA
- BEF. TRUMMA

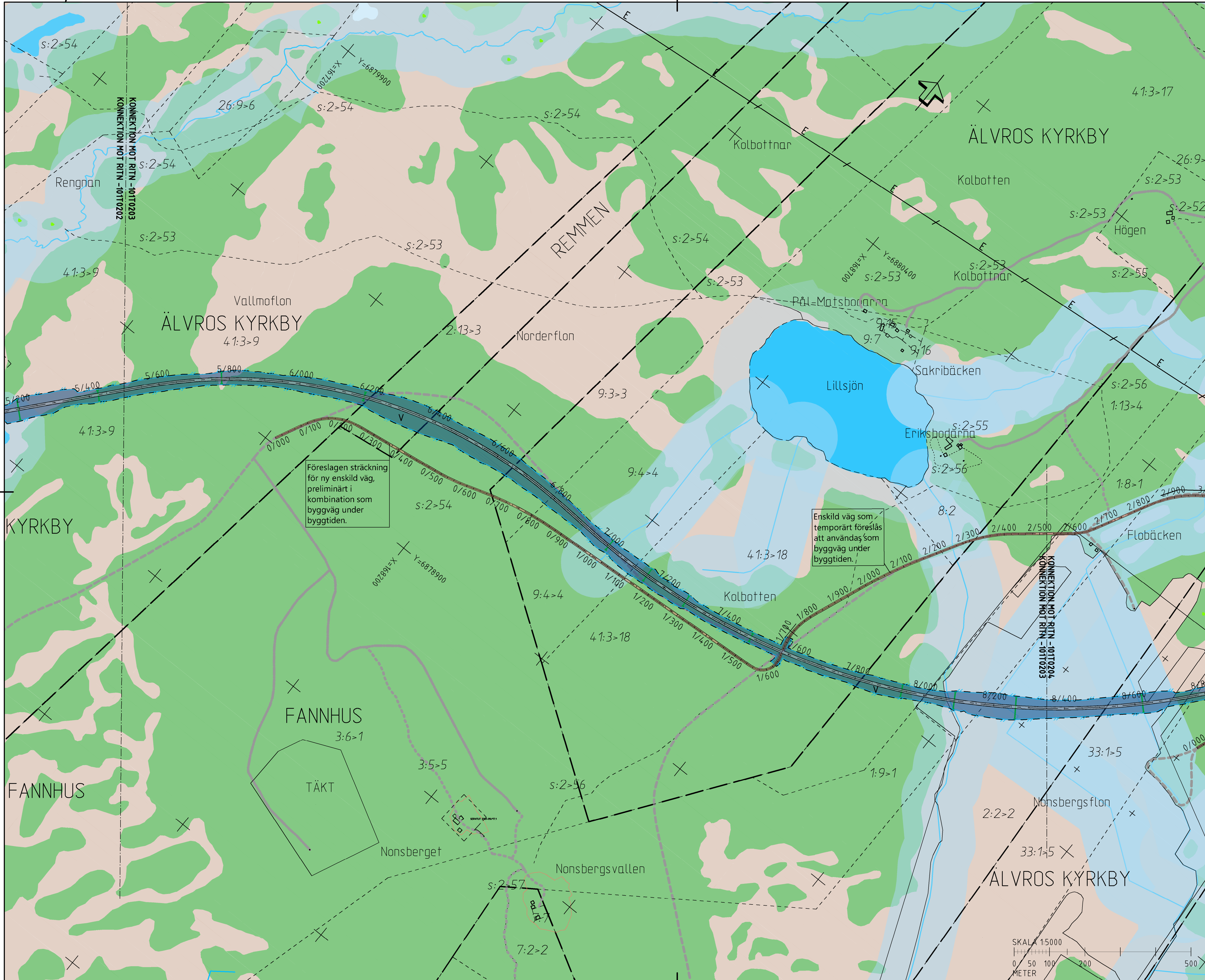
KOORDINATSYSTEM
 SYSTEM I PLAN: SWEREF 99 14 15
 SYSTEM I HÖJD: RH2000



TYP AV PLAN		VÄGPLAN	
GRANSKNINGSSTATUS / SYFTE		FÖR SAMRÅD	
HANDLINGSTYP		SAMRÅDSHANDLING	
DATUM	2018-12-19	LEVERANS / ÄNDRINGS-PM	
OBJEKT	E45 RENG SJÖN-ÄLVROS		
DELOMRÅDE / BANDEL	GEMENSAMT		
ANLÄGGNINGSGRÄNS	GEMENSAMT		
OBJEKTNUMMER / KM	150186	KONSTRUKTIONNUMMER	
BESTÄLLARE	TRAFIKVERKET	LEVERANTÖR	wsp
SKAPAD AV	KSHITIZ SINGH	UPPDRAGNUMMER	10221430
GOCKÄND AV	JAN VALLIN	AVDELNING	5525
RITNINGSTYP	ILLUSTRATIONSPLAN		
TEKNIKOMRÅDE / INNEHÅLL	VÄGUTFORMNING OCH TRAFIK		
BESKRIVNING	ILLUSTRATIONSPLAN SEKTION 2/400 - 5/500 E45		
SKALA	1:5000	FORMAT	A1
RITNINGNUMMER	101T0202	BLAD	02
		NÄSTA BLAD	03
		BET	



PE L:\525\224-BAL\CONTR\Bilder\Illustrationer\1500\101T0202.dwg TITEL 2018-12-18 15:35 AV ANVÄNDARE: KSHITIZ



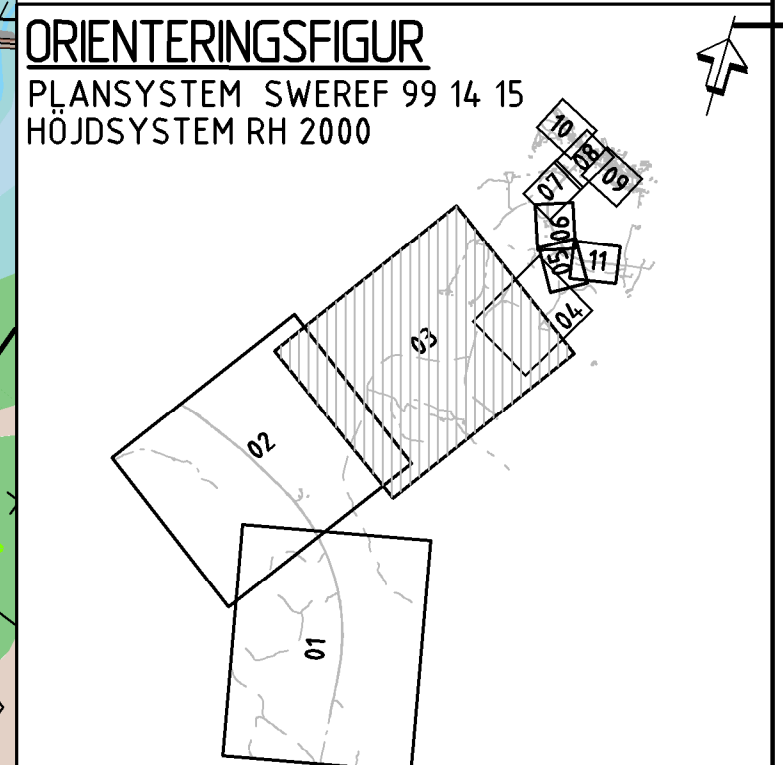
TECKENFÖRKLARING

- MARKANSPRÅK
 - KONNEKTIONSLINJE
 - GRÄNS FÖR VÄGOMRÅDE
 - AVGRÄNSNING MELLAN OLIKA TYPER AV MARKANSPRÅK
 - FASTIGHETSGRÄNS
 - TRAKTGRÄNS
 - ENSKILD VÄG
 - PLANERAD VILTSTÄNGSEL
- BELAGD VÄG, ASFALT
- GRUSVÄG
- NYTT VÄGOMRÅDE MED VÄGRÄTT
- FÖRSLAG TILLFÄLLIG NYTTJANDERÄTT
- FÖRSLAG INDRAGNING AV VÄG
- MYRMARK
- FÖRBUDEN MOT ÅTGÄRDER INOM STRANDSKYDDSSOMRÅDE (7:15 MB) GÄLLER INTE BYGGANDE AV ALLMÄN VÄG

ÖVRIGA BETECKNINGAR PÅ PLANKARTAN

- NY VÄG
- VÄGBANEKANTER MED LÄNGDMÄTNINGSSTRECK OCH HÖJDSÄTTNING
- NY TRUMMA
- BEF. TRUMMA

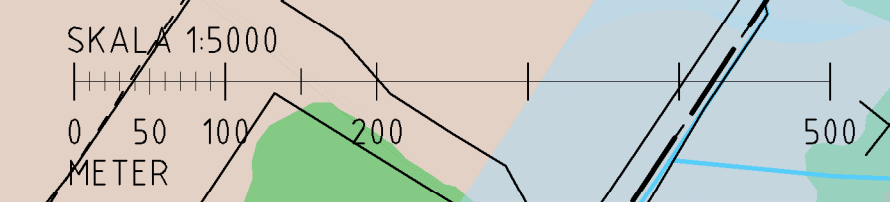
KOORDINATSYSTEM
 SYSTEM I PLAN: SWEREF 99 14 15
 SYSTEM I HÖJD: RH2000



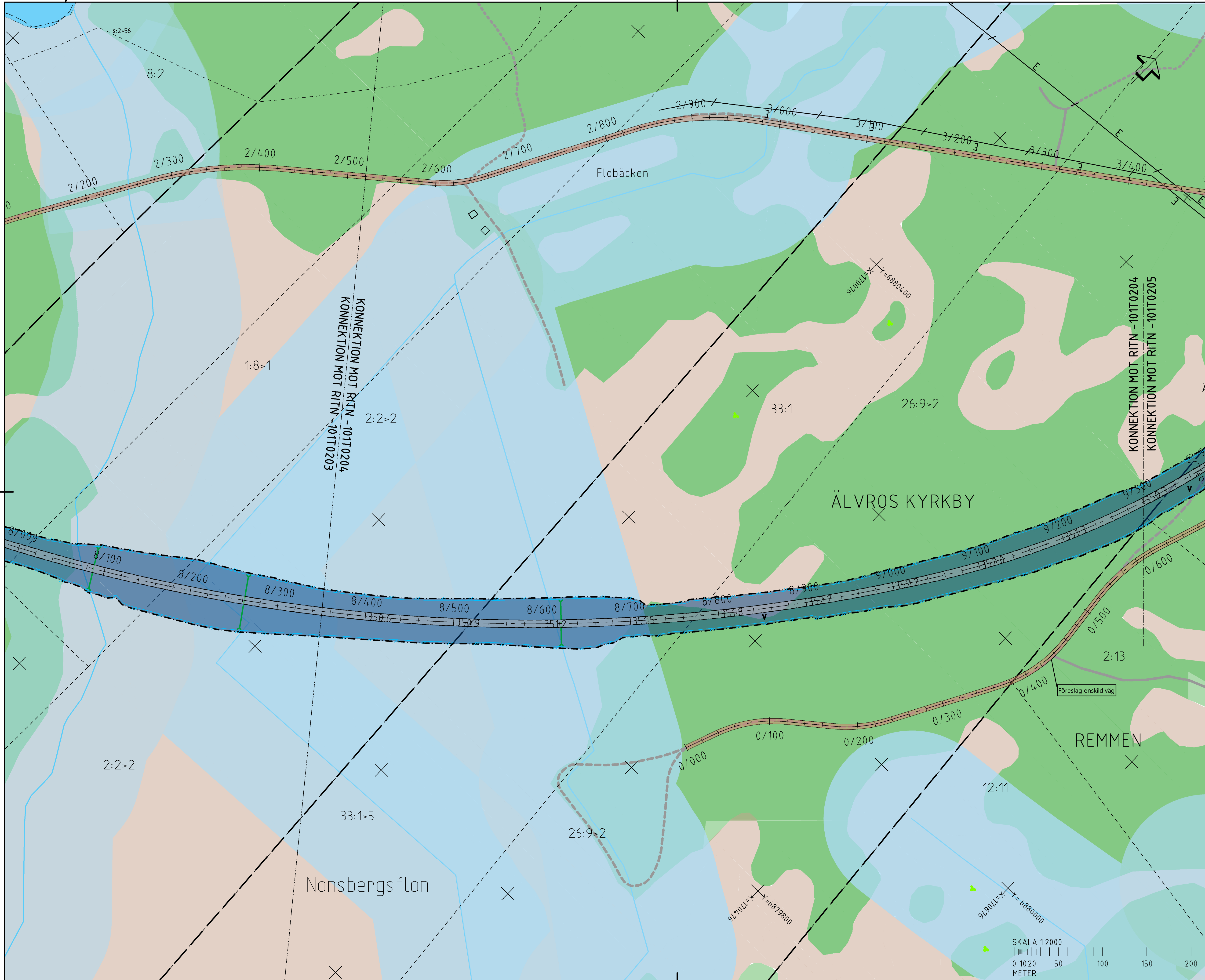
Föreslagen sträckning för ny enskild väg, preliminärt i kombination som byggväg under byggtiden.

Enskild väg som temporärt föreslås att användas som byggväg under byggtiden.

TYP AV PLAN		VÄGPLAN	
GRANSKNINGSSTATUS / SYFTE		FÖR SAMRÅD	
HANDLINGSTYP		SAMRÅDSHANDLING	
DATUM	2018-12-19	LEVERANS / ÄNDRINGS-PM	
OBJEKT	E45 RENGsjÖN-ÄLVROS		
DELOMRÅDE / BANDEL	GEMENSAMT		
ANLÄGGNINGSGRÄNS	GEMENSAMT		
OBJEKTNUMMER / KM	150186	KONSTRUKTIONNUMMER	
BESTÄLLARE	TRAFIKVERKET	LEVERANTÖR	wsp
SKAPAD AV	KSHITIZ SINGH	UPPRAGSNUMMER	10221430
GOCKÄND AV	JAN VALLIN	ÄNDRING	5525
RITNINGSTYP	ILLUSTRATIONSPLAN		
TEKNIKOMRÅDE / INNEHÅLL	VÄGUTFORMNING OCH TRAFIK		
BESKRIVNING	ILLUSTRATIONSPLAN SEKTION 5/500 - 8/700 E45		
SKALA	1:5000	FORMAT	A1
RITNINGSNUMMER	101T0203	BLAD	03
		NÄSTA BLAD	04
		BET	



FE:\USERS\22424\24\LOK\Trafik\Illustrationsplan\101T0203.dwg TITEL: 2018-12-19 10:56 AV ANVÄNDARE: KSHITIZ



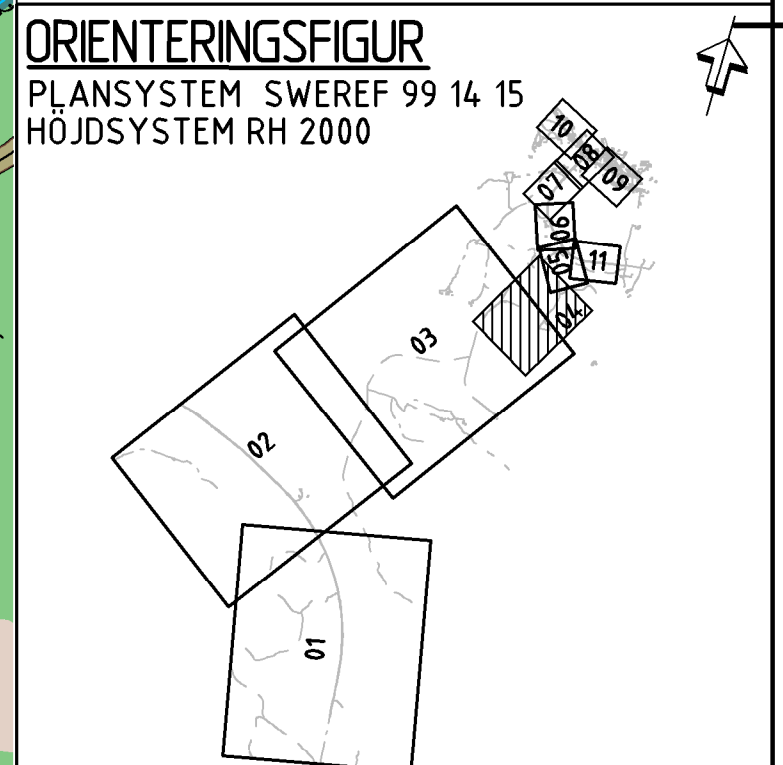
TECKENFÖRKLARING

- MARKANSPRÅK
 - GRÄNS FÖR VÄGOMRÅDE
 - AVGRÄNSNING MELLAN OLIKA TYPER AV MARKANSPRÅK
 - FASTIGHETSGRÄNS
 - TRAKTGRÄNS
 - ENSKILD VÄG
 - PLANERAD VILTSTÄNGSEL
- BELAGD VÄG, ASFALT
- GRUSVÄG
- NYTT VÄGOMRÅDE MED VÄGRÄTT
- FÖRSLAG TILLFÄLLIG NYTTJANDERÄTT
- FÖRSLAG INDRAGNING AV VÄG
- MYRMARK
- FÖRBUDEN MOT ÅTGÄRDER INOM STRANDSKYDDSSOMRÅDE (7-15 MB) GÄLLER INTE BYGGANDE AV ALLMÄN VÄG

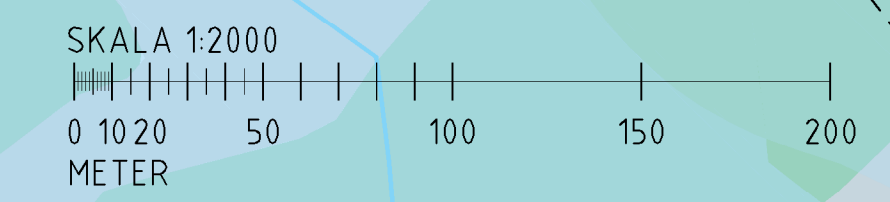
ÖVRIGA BETECKNINGAR PÅ PLANKARTAN

- NY VÄG
- VÄGBÄNKAFTER MED LÄNGDMÄTNINGSSTRECK OCH HÖJDSÄTTNING
- NY TRUMMA
- BEF. TRUMMA

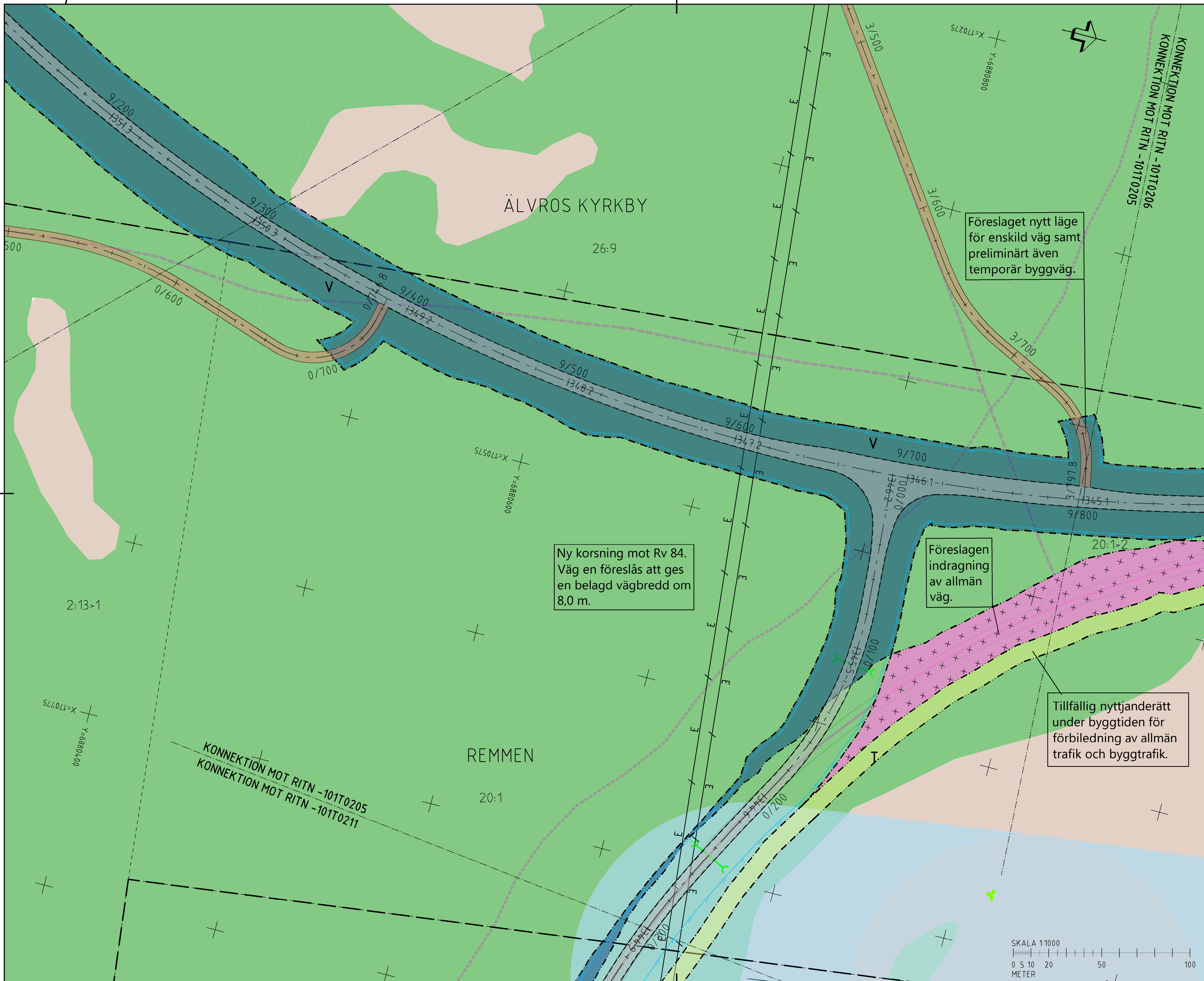
KOORDINATSYSTEM
 SYSTEM I PLAN: SWEREF 99 14 15
 SYSTEM I HÖJD: RH2000



TYP AV PLAN		VÄGPLAN	
GRANSKNINGSSTATUS / SYFTE		FÖR SAMRÅD	
HANDLINGSTYP		SAMRÅDSHANDLING	
DATUM	2018-12-19	LEVERANS / ÄNDRINGS-PM	
OBJEKT	E45 RENSJÖN-ÄLVROS		
DELOMRÅDE / BANDEL	GEMENSAMT		
ANLÄGGNINGSDEL	GEMENSAMT		
OBJEKTNUMMER / KM	150186	KONSTRUKTIONNUMMER	
BESTÄLLARE	TRAFIKVERKET	LEVERANTÖR	wsp
SKAPAD AV	KSHITIZ SINGH	UPPRAGSNUMMER	10221430
GOCKÄND AV	JAN VALLIN	AVDELNING	5525
RITNINGSTYP	ILLUSTRATIONSPLAN		
TEKNIKOMRÅDE / INNEHÅLL	VÄGUTFORMNING OCH TRAFIK		
BESKRIVNING	ILLUSTRATIONSPLAN SEKTION 8/400 - 9/300 E45		
SKALA	1:2000	FORMAT	A1
RITNINGSGRÄNS	101T0204	BLAD	04
		NÄSTA BLAD	05
		BET	



FILE:///C:/Users/ANNA/OneDrive/Documents/101T0204.dwg 101T0204-04-05-2019-12-19 14:52:32 AV ANNA/ANNA/101T0204



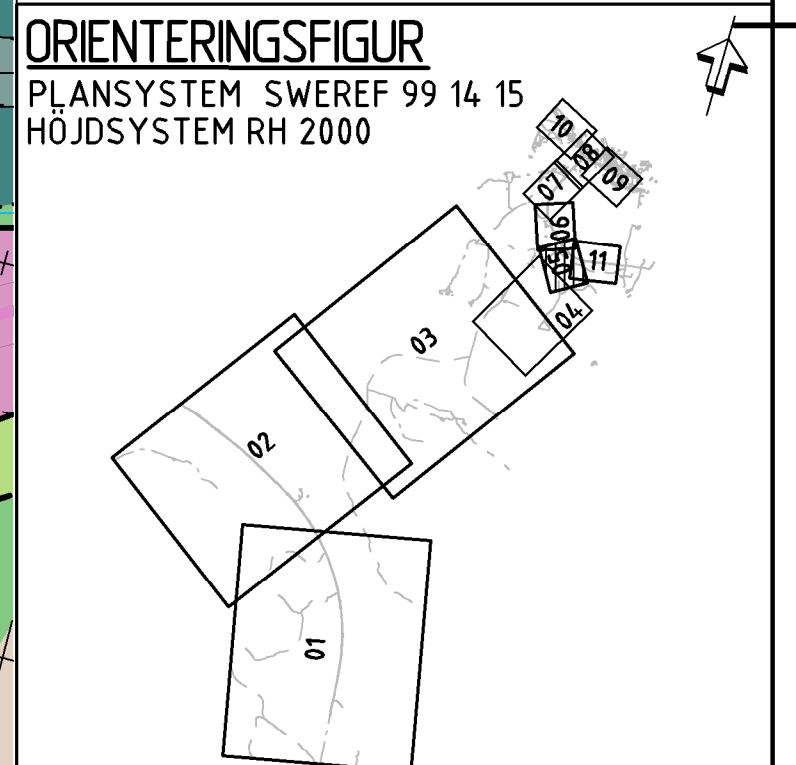
TECKENFÖRKLARING

- KONNEKTIONS LINJE
- - - - - GRÄNS FÖR VÄGOMRÅDE
- · - · - · - AVGRÄNSNING MELLAN OLIKA TYPER AV MARKANSPRÅK
- - - - - FASTIGHETSGRÄNS
- - - - - TRAKTGRÄNS
- - - - - ENSKILD VÄG
- == PLANERAD VILTSTÄNGSEL
- BELAGD VÄG, ASFALT
- GRUSVÄG
- **V** NYTT VÄGOMRÅDE MED VÄGRÄTT
- **T** FÖRSLAG TILLFÄLLIG NYTTJANDERÄTT
- × × × × × FÖRSLAG INDRAGNING AV VÄG
- MYRMARK
- FÖRBUDEN MOT ÅTGÄRDER INOM STRANDSKYDDSSOMRÅDE (7:15 MB) GÄLLER INTE BYGGANDE AV ALLMÄN VÄG

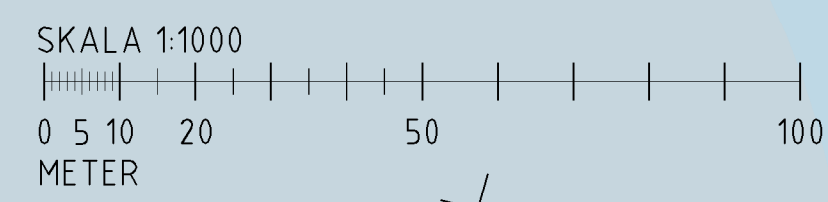
ÖVRIGA BETECKNINGAR PÅ PLANKARTAN

- NY VÄG
- VÄGBÄNKAFTER MED LÄNGDMÄTNINGSSTRECK OCH HÖJDSÄTTNING
- NY TRUMMA
- BEF. TRUMMA

COORDINATSYSTEM
 SYSTEM I PLAN: SWEREF 99 14 15
 SYSTEM I HÖJD: RH2000



TYP AV PLAN		VÄGPLAN	
GRANSKNINGSSTATUS / SYFTE		FÖR SAMRÅD	
HANDLINGSTYP		SAMRÅDSHANDLING	
DATUM	2018-12-19	LEVERANS / ÄNDRINGS-PM	
OBJEKT	E45 RENSJÖN-ÄLVROS		
DELOMRÅDE / BANDEL	GEMENSAMT		
ANLÄGGNINGSGRÄNS	GEMENSAMT		
OBJEKTNUMMER / KM	150186	KONSTRUKTIONNUMMER	
BESTÄLLARE	TRAFIKVERKET	LEVERANTÖR	wsp
SKAPAD AV	KSHITIZ SINGH	UPPRAGSNUMMER	10221430
GOCKÄND AV	JAN VALLIN	AVDELNING	5525
RITNINGSTYP	ILLUSTRATIONSPLAN		
TEKNIKOMRÅDE / INNEHÅLL	VÄGUTFORMNING OCH TRAFIK		
BESKRIVNING	ILLUSTRATIONSPLAN SEKTION 9/300 - 9/800 E45		
SKALA	1:1000	FORMAT	A1
RITNINGNUMMER	101T0205	BLAD	05
		NÄSTA BLAD	06
		BET	



FILE:///C:/Users/ANNA/OneDrive/Desktop/101T0205/101T0205_05.dwg 2018-12-19 16:28:38 AV ANNA/ANNA/101T0205



Här föreslås viltstängslet att avslutas i norr.

Föreslagen indragning av allmän väg.

Tillfällig nyttjanderätt under byggtiden för förbiledning av allmän trafik och byggtrafik.

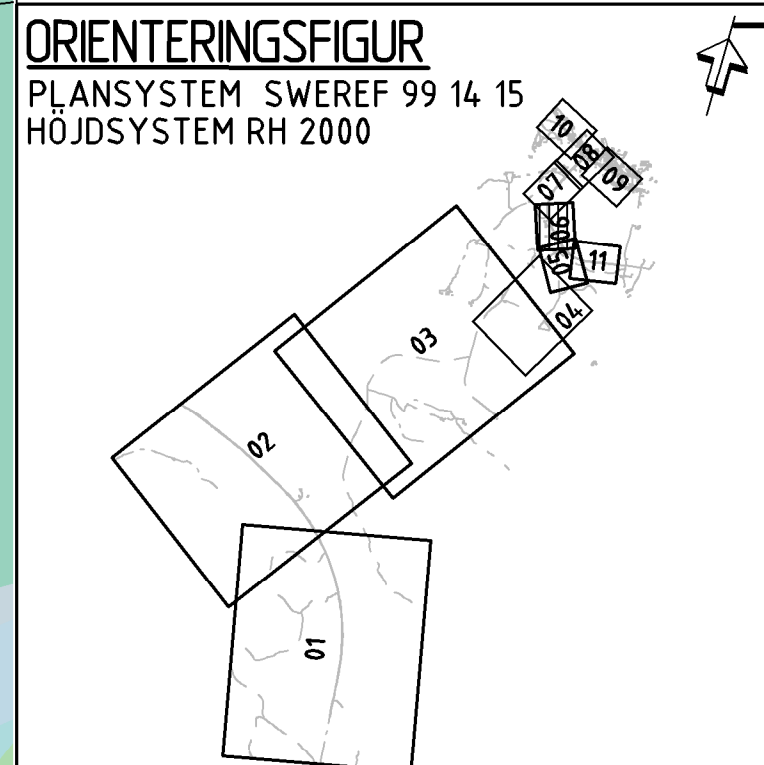
TECKENFÖRKLARING

	KONNEKTIONSLINJE
	GRÄNS FÖR VÄGOMRÅDE
	AVGRÄNSNING MELLAN OLIKA TYPER AV MARKANSPRÅK
	FASTIGHETSGRÄNS
	TRAKTGRÄNS
	ENSKILD VÄG
	PLANERAD VILTSTÄNGSEL
	BELAGD VÄG, ASFALT
	GRUSVÄG
	NYTT VÄGOMRÅDE MED VÄGRÄTT
	FÖRSLAG TILLFÄLLIG NYTTJANDERÄTT
	FÖRSLAG INDRAGNING AV VÄG
	MYRMARK
	FÖRBUDEN MOT ÅTGÄRDER INOM STRANDSKYDDSSOMRÅDE (7:15 MB) GÄLLER INTE BYGGANDE AV ALLMÄN VÄG

ÖVRIGA BETECKNINGAR PÅ PLANKARTAN

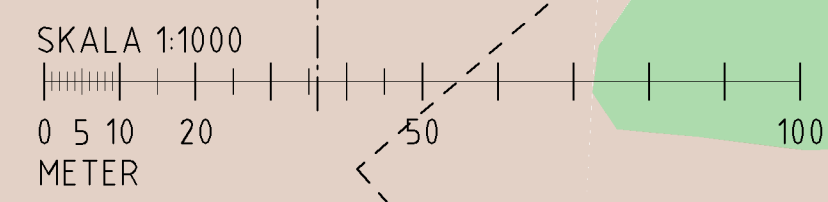
	NY VÄG
	VÄGBÄNKAFTER MED LÄNGDMÄTNINGSSTRECK OCH HÖJDSÄTTNING
	NY TRUMMA
	BEF. TRUMMA

KOORDINATSYSTEM
 SYSTEM I PLAN: SWEREF 99 14 15
 SYSTEM I HÖJD: RH2000

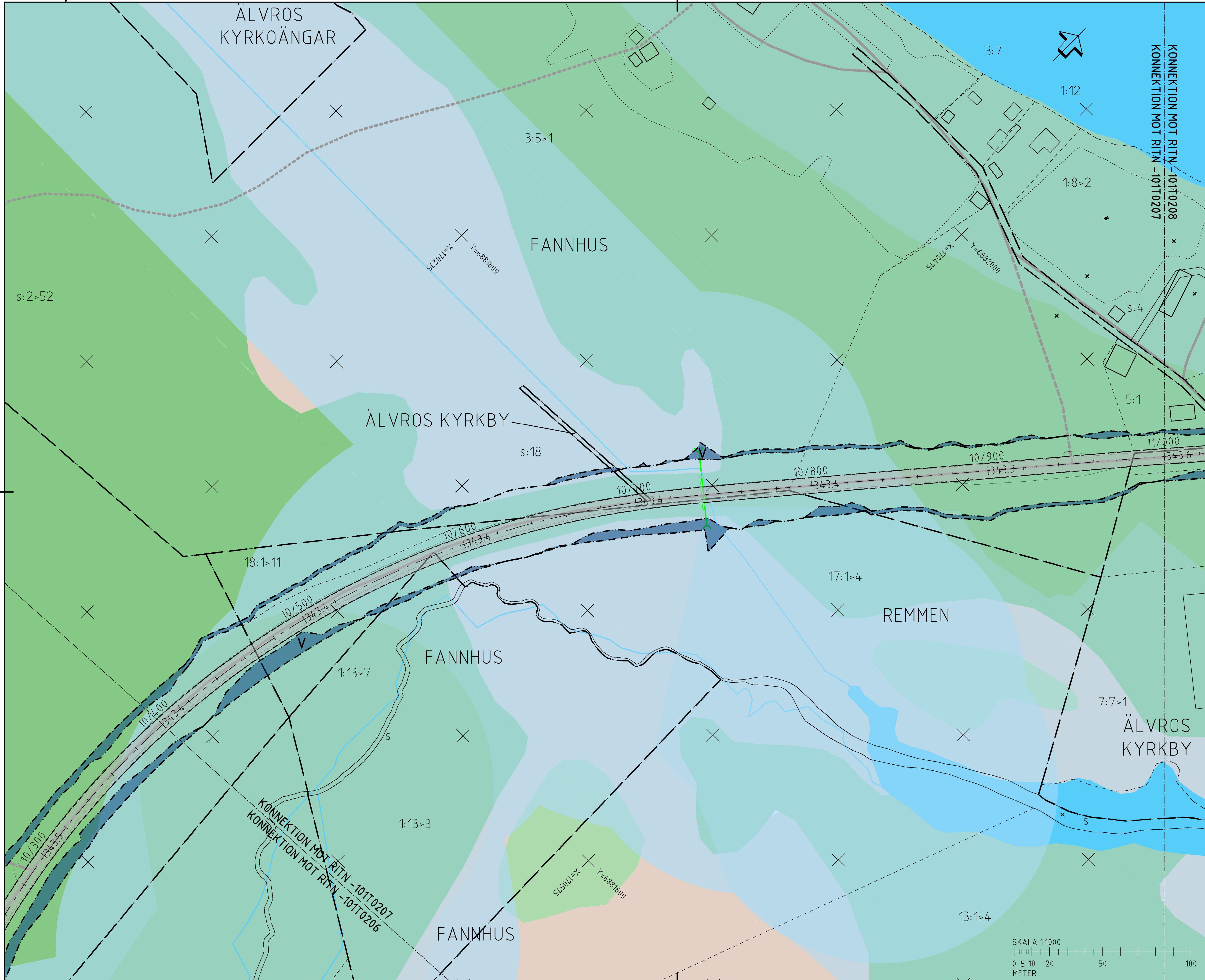


VÄGPLAN FÖR SAMRÅD

GRANSKNINGSSTATUS / SYFTE		
HANDLINGSTYP		
SAMRÅDSHANDLING		
DATUM	LEVERANS / ÄNDRINGS-PM	
2018-12-19		
OBJEKT		
E45 RENG SJÖN-ÄLVROS		
DELOMRÅDE / BANDEL		
GEMENSAMT		
ANLÄGGNINGSDI		
GEMENSAMT		
OBJEKTNUMMER / KM	KONSTRUKTIONNUMMER	
150186		
BESTÄLLARE	LEVERANTÖR	
TRAFIKVERKET	wsp	
SKAPAD AV	UPPDRAGSNUMMER	
KSHITIZ SINGH	10221430	
GRANSKAD AV	AVDELNING	
JAN VALLIN	5525	
RITNINGSTYP		
ILLUSTRATIONSPLAN		
TEKNIKOMRÅDE / INNEHÅLL		
VÄGUTFORMNING OCH TRAFIK		
BESKRIVNING		
ILLUSTRATIONSPLAN		
SEKTION		
9/800 - 10/400		
E45		
SKALA	FORMAT	FÖRVALTNINGSNUMMER
1:1000	A1	
RITNINGNUMMER	BLAD	NÄSTA BLAD
101T0206	06	07
		BET



FILE:///C:/Users/ANNA/OneDrive/Documents/101T0206/101T0206_06.dwg 2018-12-19 10:00:00 AV ANNA/ANNA/101T0206



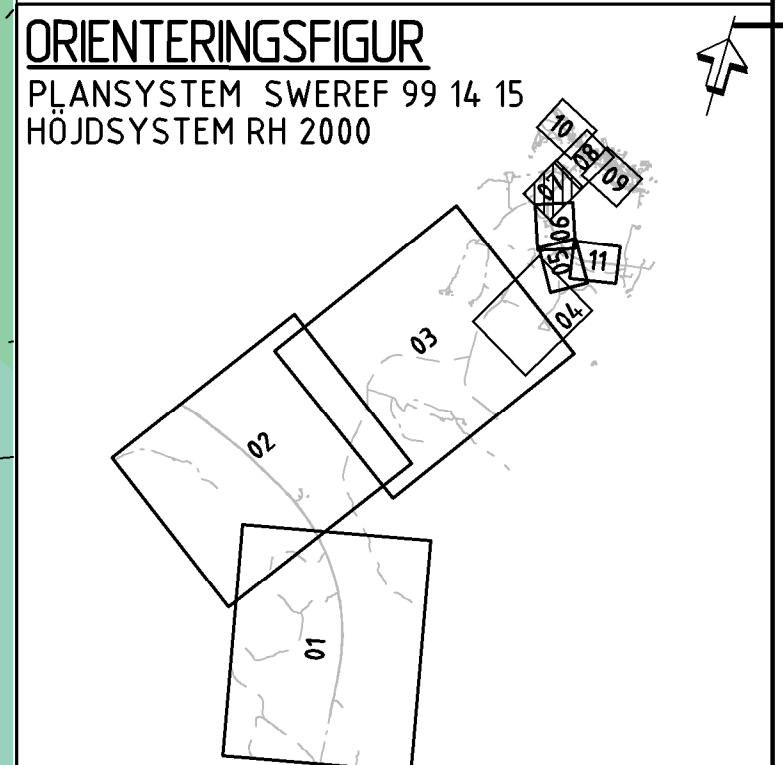
TECKENFÖRKLARING

- MARKANSPRÅK
 - KONNEKTIONSLINJE
 - GRÄNS FÖR VÄGOMRÅDE
 - AVGRÄNSNING MELLAN OLIKA TYPER AV MARKANSPRÅK
 - FASTIGHETSGRÄNS
 - TRAKTGRÄNS
 - ENSKILD VÄG
 - PLANERAD VILTSTÄNGSEL
- BELAGD VÄG, ASFALT
- GRUSVÄG
- NYTT VÄGOMRÅDE MED VÄGRÄTT
- FÖRSLAG TILLFÄLLIG NYTTJANDERÄTT
- FÖRSLAG INDRAGNING AV VÄG
- MYRMARK
- FÖRBUDEN MOT ÅTGÄRDER INOM STRÄNDSKYDDSOMRÅDE (7-15 MB) GÄLLER INTE BYGGANDE AV ALLMÄN VÄG

ÖVRIGA BETECKNINGAR PÅ PLANKARTAN

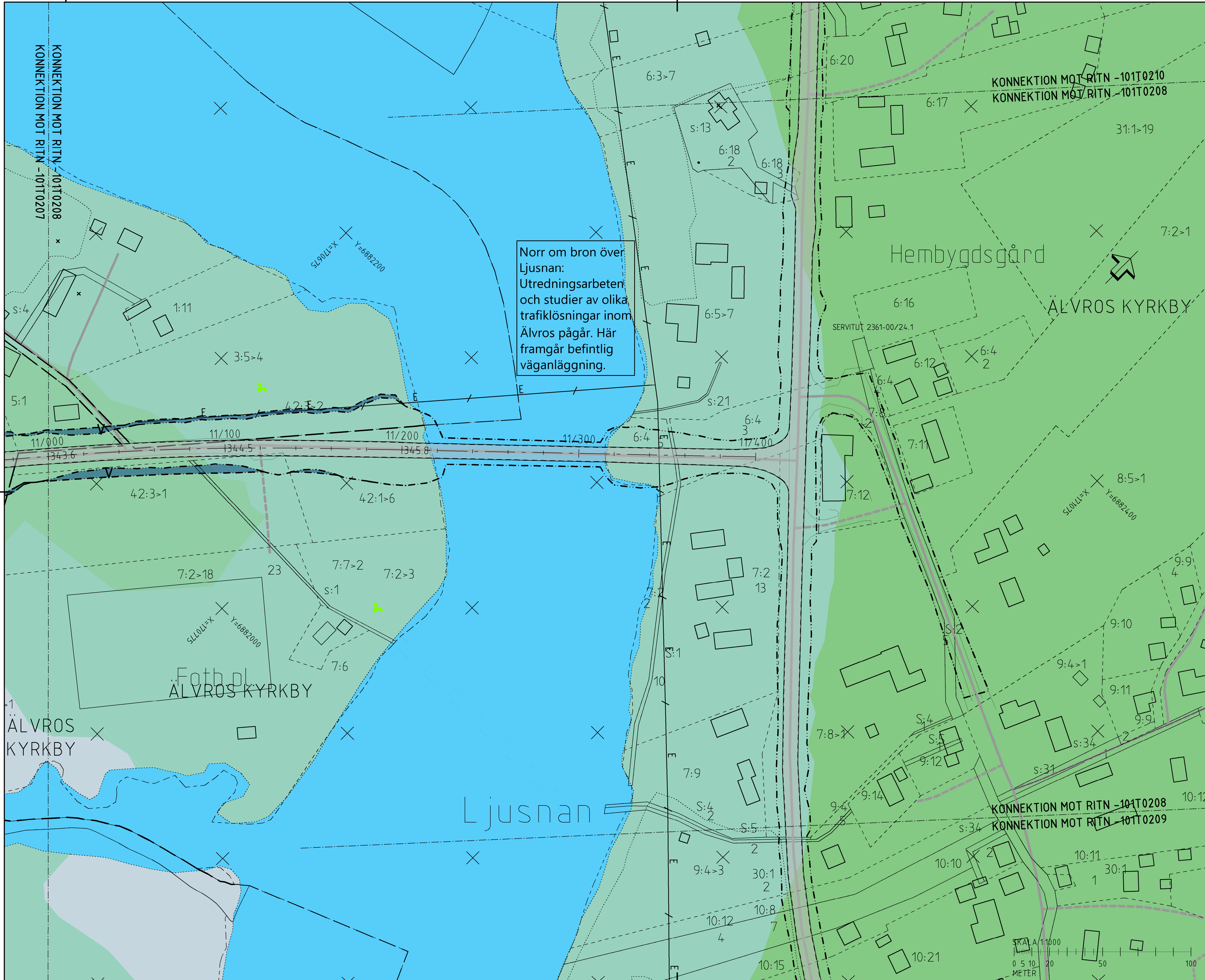
- NY VÄG
- VÄGBANEKANTER MED LÄNGDMÄTNINGSSTRECK OCH HÖJDSÄTTNING
- NY TRUMMA
- BEF. TRUMMA

KOORDINATSYSTEM
 SYSTEM I PLAN: SWEREF 99 14 15
 SYSTEM I HÖJD: RH2000



TYP AV PLAN		VÄGPLAN	
GRANSKNINGSSTATUS / SYFTE		FÖR SAMRÅD	
HANDLINGSTYP		SAMRÅDSHANDLING	
DATUM	2018-12-19	LEVERANS / ÄNDRINGS-PM	
OBJEKT	E45 RENGJÖN-ÄLVROS		
DELOMRÅDE / BANDEL	GEMENSAMT		
ANLÄGGNINGSTYP	GEMENSAMT		
OBJEKTNUMMER / KM	150186	KONSTRUKTIONNUMMER	
BESTÄLLARE	TRAFIKVERKET	LEVERANTÖR	wsp
SKAPAD AV	KSHITIZ SINGH	UPPRAGSNUMMER	10221430
GOCKÄND AV	JAN VALLIN	AVDELNING	5525
RITNINGSTYP	ILLUSTRATIONSPLAN		
TEKNIKOMRÅDE / INNEHÅLL	VÄGUTFORMNING OCH TRAFIK		
BESKRIVNING	ILLUSTRATIONSPLAN SEKTION 10/400 - 11/000 E45		
SKALA	1:1000	FORMAT	A1
RITNINGSNUMMER	101T0207	BLAD	07
		NÄSTA BLAD	08
		BET	

AV: E45E3 - 8-2-2018 - 101T0207-07
 AV: E45E3 - 8-2-2018 - 101T0207-07



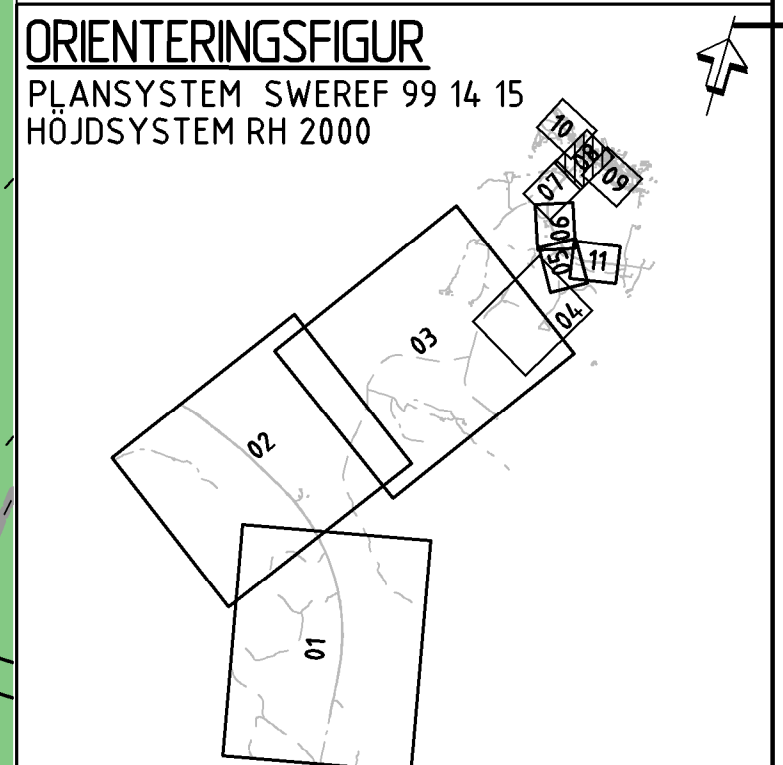
TECKENFÖRKLARING

- KONNEKTIONSLINJE
- MARKANSPRÅK
- GRÄNS FÖR VÄGOMRÅDE
- AVGRÄNSNING MELLAN OLIKA TYPER AV MARKANSPRÅK
- FASTIGHETSGRÄNS
- TRAKTGRÄNS
- ENSKILD VÄG
- PLANERAD VILTSTÄNGSEL
- BELAGD VÄG, ASFALT
- GRUSVÄG
- NYTT VÄGOMRÅDE MED VÄGRÄTT
- FÖRSLAG TILLFÄLLIG NYTTJANDERÄTT
- FÖRSLAG INDRAGNING AV VÄG
- MYRMARK
- FÖRBUDEN MOT ÅTGÄRDER INOM STRANDSKYDDSSOMRÅDE (7-15 MB) GÄLLER INTE BYGGANDE AV ALLMÄN VÄG

ÖVRIGA BETECKNINGAR PÅ PLANKARTAN

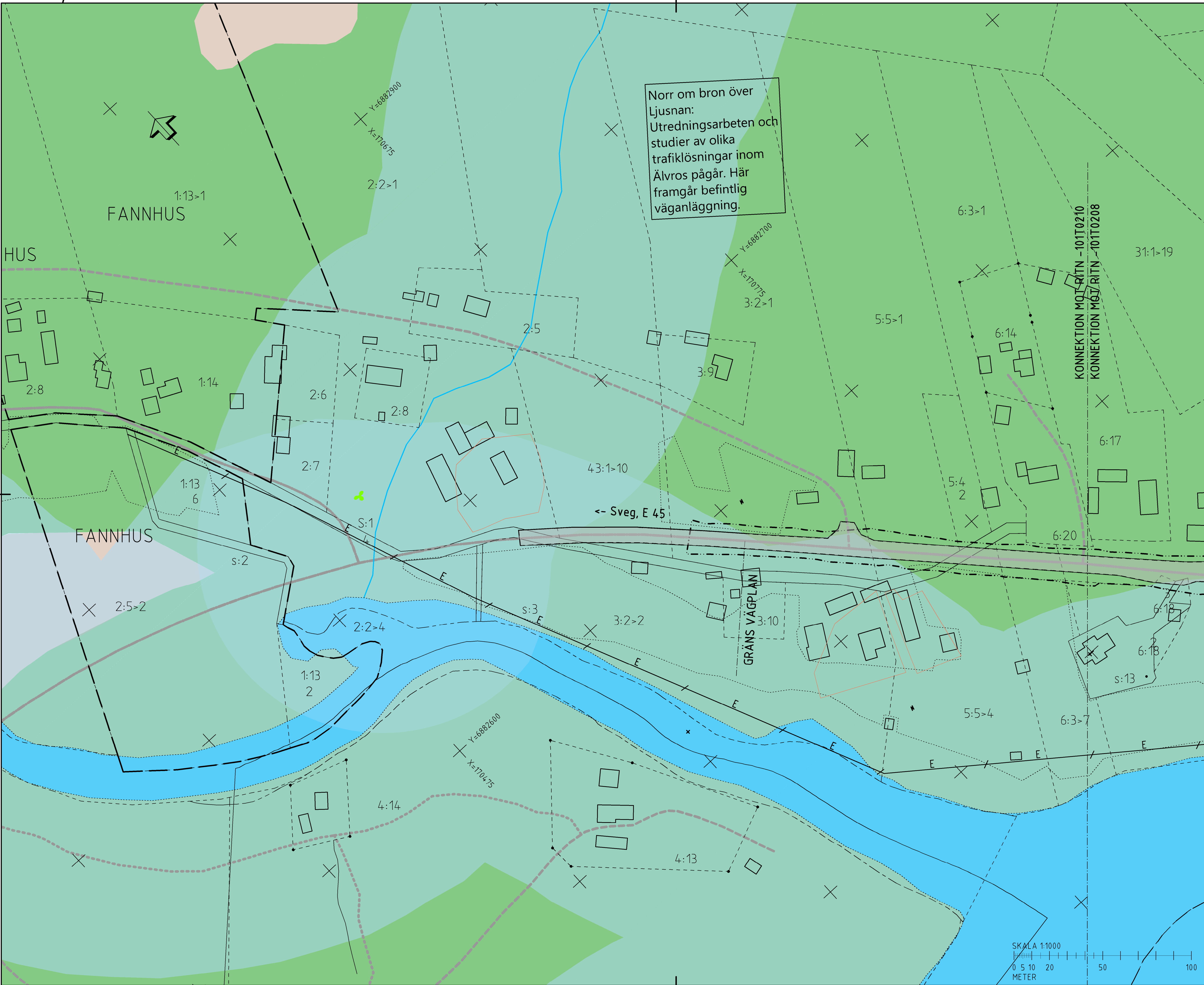
- NY VÄG
- VÄGBANEKANTER MED LÄNGDMÄTNINGSSTRECK OCH HÖJDSÄTTNING
- NY TRUMMA
- BEF. TRUMMA

KOORDINATSYSTEM
SYSTEM I PLAN: SWEREF 99 14 15
SYSTEM I HÖJD: RH2000



TYP AV PLAN		VÄGPLAN	
GRANSKNINGSSTATUS / SYFTE		FÖR SAMRÅD	
HANDLINGSTYP		SAMRÅDSHANDLING	
DATUM	2018-12-19	LEVERANS / ÄNDRINGS-PM	
OBJEKT	E45 RENSJÖN-ÄLVROS		
DELOMRÅDE / BANDEL	GEMENSAMT		
ANLÄGGNINGSDEL	GEMENSAMT		
OBJEKTNUMMER / KM	150186	KONSTRUKTIONSNUMMER	
BESTÄLLARE	TRAFIKVERKET	LEVERANTÖR	wsp
SKAPAD AV	KSHITIZ SINGH	UPPDRAGSNUMMER	10221430
GOCKÄND AV	JAN VALLIN	AVDELNING	5525
RITNINGSTYP	ILLUSTRATIONSPLAN		
TEKNIKOMRÅDE / INNEHÅLL	VÄGUTFORMNING OCH TRAFIK		
BESKRIVNING	ILLUSTRATIONSPLAN SEKTION 11/000 - 11/600 E45		
SKALA	1:1000	FORMAT	A1
RITNINGSNUMMER	101T0208	BLAD	08
		NÄSTA BLAD	09
		BET	

PE L:\525\224-24-1\CONTR\Bilder\Illustrationer\15001\101T0208.dwg 2018-12-19 10:26 AV JAN VALLIN 10221430



Norr om bron över Ljusnan: Utredningsarbeten och studier av olika trafiklösningar inom Älvros pågår. Här framgår befintlig väganläggning.

TECKENFÖRKLARING

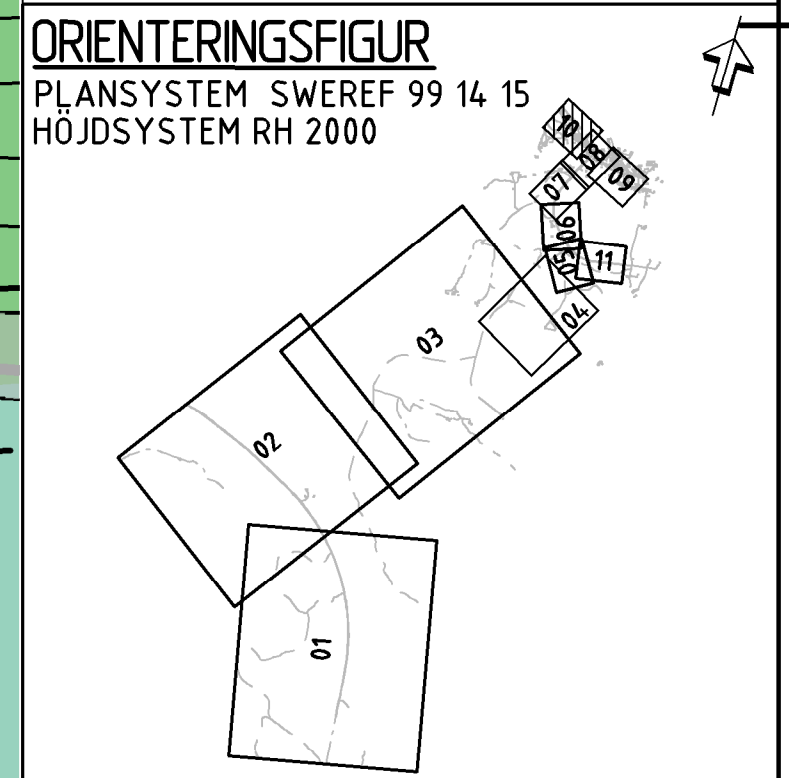
- KONNEKTIONSLINJE
- MARKANSPRÅK
- GRÄNS FÖR VÄGOMRÅDE
- AVGRÄNSNING MELLAN OLIKA TYPER AV MARKANSPRÅK
- FASTIGHETSGRÄNS
- TRAKTGRÄNS
- ENSKILD VÄG
- PLANERAD VILTSTÄNGSEL
- BELAGD VÄG, ASFALT
- GRUSVÄG
- NYTT VÄGOMRÅDE MED VÄGRÄTT
- FÖRSLAG TILLFÄLLIG NYTTJANDERÄTT
- FÖRSLAG INDRAGNING AV VÄG
- MYRMARK
- FÖRBUDEN MOT ÅTGÄRDER INOM STRANDSKYDDSSOMRÅDE (7:15 MB) GÄLLER INTE BYGGANDE AV ALLMÄN VÄG

ÖVRIGA BETECKNINGAR PÅ PLANKARTAN

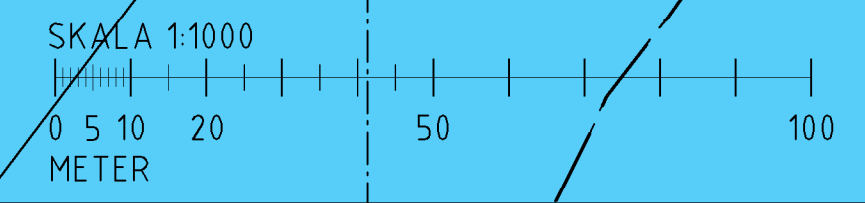
- NY VÄG
- VÄGBÄNKAFTER MED LÄNGDMÄTNINGSSTRECK OCH HÖJDSÄTTNING
- NY TRUMMA
- BEF. TRUMMA

KOORDINATSYSTEM

SYSTEM I PLAN: SWEREF 99 14 15
SYSTEM I HÖJD: RH2000



TYP AV PLAN		VÄGPLAN	
GRANSKNINGSSTATUS / SYFTE		FÖR SAMRÅD	
HANDLINGSTYP		SAMRÅDSHANDLING	
DATUM	2018-12-19	LEVERANS / ÄNDRINGS-PM	
OBJEKT	E45 RENGsjÖN-ÄLVROS		
DELOMRÅDE / BANDEL	GEMENSAMT		
ANLÄGGNINGSDDEL	GEMENSAMT		
OBJEKTNUMMER / KM	150186	KONSTRUKTIONNUMMER	
BESTÄLLARE	TRAFIKVERKET	LEVERANTÖR	wsp
SKAPAD AV	KSHITIZ SINGH	UPPDRAGSNUMMER	10221430
GOKÄND AV	JAN VALLIN	AVDELNING	5525
RITNINGSTYP	ILLUSTRATIONSPLAN		
TEKNIKOMRÅDE / INNEHÅLL	VÄGUTFORMNING OCH TRAFIK		
BESKRIVNING	ILLUSTRATIONSPLAN SEKTION		
SKALA	1:1000	FORMAT	A1
RITNINGSNUMMER	101T0210	FÖRVALTNINGSNUMMER	
BLAD	NÄSTA BLAD	BET	



FILE:///C:/Users/ANNA/OneDrive/Documents/101T0210/101T0210_2018-12-19_1524_A1_A1WINDRAE_KSHITIZ



TECKENFÖRKLARING

MARKANSPRÅK

- KONNEKTIONSLINJE
- GRÄNS FÖR VÄGOMRÅDE
- AVGRÄNSNING MELLAN OLIKA TYPER AV MARKANSPRÅK
- FASTIGHETSGRÄNS
- TRAKTGRÄNS
- ENSKILD VÄG
- PLANERAD VILTSTÄNGSEL

BELEGD VÄG, ASFALT

GRUSVÄG

V NYTT VÄGOMRÅDE MED VÄGRÄTT

T FÖRSLAG TILLFÄLLIG NYTTJANDERÄTT

X X X X X FÖRSLAG INDRAGNING AV VÄG

MYRMARK

FÖRBUDEN MOT ÅTGÄRDER INOM STRANDSKYDDSSOMRÅDE (7:15 MB) GÄLLER INTE BYGGANDE AV ALLMÄN VÄG

ÖVRIGA BETECKNINGAR PÅ PLANKARTAN

NY VÄG, VÄGBÄNKANTER MED LÄNGDMÄTNINGSSTRECK OCH HÖJDSÄTTNING

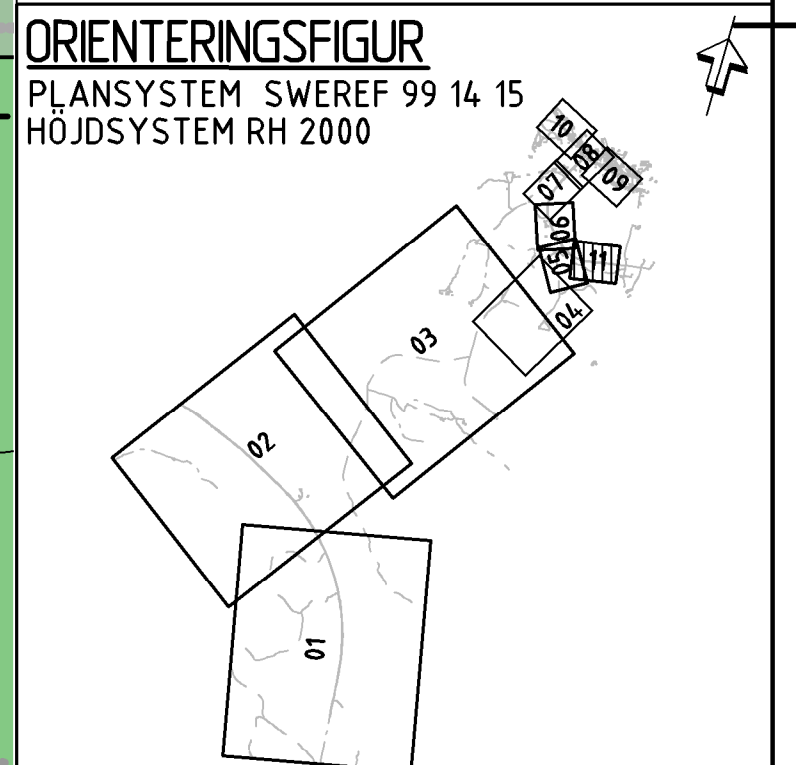
NY TRUMMA

BEF. TRUMMA

KOORDINATSYSTEM

SYSTEM I PLAN: SWEREF 99 14 15

SYSTEM I HÖJD: RH2000



TYP AV PLAN		VÄGPLAN	
GRANSKNINGSSTATUS / SYFTE		FÖR SAMRÅD	
HANDLINGSTYP		SAMRÅDSHANDLING	
DATUM	2018-12-19	LEVERANS / ÄNDRINGS-PM	
OBJEKT	E45 RENG SJÖN-ÄLVROS		
DELOMRÅDE / BANDEL	GEMENSAMT		
ANLÄGGNINGSDEL	GEMENSAMT		
OBJEKTNUMMER / KM	150186	KONSTRUKTIONNUMMER	
BESTÄLLARE	TRAFIKVERKET	LEVERANTÖR	wsp
SKAPAD AV	KSHITIZ SINGH	UPPRÄGGSNUMMER	10221430
GRÄNSÄND AV	JAN VALLIN	AVDELNING	5525
RITNINGSTYP	ILLUSTRATIONSPLAN		
TEKNIKOMRÅDE / INNEHÅLL	VÄGUTFORMNING OCH TRAFIK		
BESKRIVNING	ILLUSTRATIONSPLAN SEKTION 0/300 - 0/808 RV 84		
SKALA	1:1000	FORMAT	A1
RITNINGSNUMMER	101T0211	BLAD	11
		NÄSTA BLAD	-
		BET	

FILE: L:\S25\224-24\LOCAL\Trafik\Illustrationer\15001\01T0211.dwg PLOTAD: 2018-12-19 14:55 AV: ANVANDARE: KSH567