

TECKENFÖRKLARING

- MARKANSPRÅK
 - GRÄNS FÖR VÄGOMRÅDE
 - AVGRÄNSNING MELLAN OLIKA TYPER AV MARKANSPRÅK
- V
 - NYTT VÄGOMRÅDE MED VÄGRÄTT
- V11-4
 - NYTT VÄGOMRÅDE MED INSKRÄNKT VÄGRÄTT

- V11 - RENSNING AV BÄCKAR OCH DIKEN
- V12 - ANLÄGGNING AV STÖDMUR SAMT UNDERHÅLL AV STÖDMUR
- V13 - OMLIEDNING AV VATTENDRAG
- V14 - VILTSTÄNGSEL INVID ENSKILDA VÄGAR

- T1-5
 - TILFÄLLIG NYTTJÄNDERÄTT

- T1 - TILFÄLLIG NYTTJÄNDERÄTT FÖR ARBETSOMRÅDE, GÄLLER UNDER BYGGTIDEN, DOCK LÄNGST TILL OCH MED GODKÄND SLUTBESKTNING.
- T2 - TILFÄLLIG NYTTJÄNDERÄTT FÖR FÖRLEDNING AV BYGGTRAFIK OCH ALLMÄN TRAFIK, GÄLLER UNDER BYGGTIDEN, DOCK LÄNGST TILL OCH MED GODKÄND SLUTBESKTNING.
- T3 - TILFÄLLIG NYTTJÄNDERÄTT FÖR UPPLAG AV MASSOR, GÄLLER UNDER BYGGTIDEN, DOCK LÄNGST TILL OCH MED GODKÄND SLUTBESKTNING.
- T4 - TILFÄLLIG NYTTJÄNDERÄTT FÖR ETABLERINGSOMRÅDE OCH TILFÄLLIGT UPPLAG, GÄLLER UNDER BYGGTIDEN, DOCK LÄNGST TILL OCH MED GODKÄND SLUTBESKTNING.
- T5 - TILFÄLLIG NYTTJÄNDERÄTT FÖR BYGGTRAFIK, GÄLLER UNDER BYGGTIDEN, DOCK LÄNGST TILL OCH MED GODKÄND SLUTBESKTNING.

SKYDDSÅTGÄRDER OCH FÖRSIKTIGHETSMÅTT

- SK1 - ERBJUDANDE OM BULLERSKYDDSÅTGÄRDER UTANFÖR VÄGOMRÅDE I FORM AV FASADÅTGÄRD OCH/ELLER LOKALT SKYDD VID UTEPLATS.
- SK2 - TRUMMA SOM KONSTRUERAS SÅ DEN INTE UTÖDOK VANDRINGSHINDER
- SK3 - FAJNASKÄRM
- SK4 - FAJNFASSADGE
- SK5 - VILTUTHOPP

VERKSAMHETER/ÅTGÄRDER SOM UNDANTAS FRÅN FÖRBUD ENLIGT MILJÖBALKEN

- FÖRBUDEN MOT ÅTGÄRDER INOM STRANDSKYDDSMRÅDE(7-15 MB) GÄLLER INTE BYGGANDE AV ALLMÄN VÄG
- FÖRBUDEN SOM AVSER VERKSAMHET ELLER ÅTGÄRD INOM GENERELLT BIOTOPSKYDDSMRÅDE (7-11 2 25 MB) GÄLLER INTE BYGGANDE AV ALLMÄN VÄG.

-SKYDDIGHETEN ATT GÖRA ANMÄLAN FÖR SAMRÅD ENLIGT 12:6 GÄLLER INTE FÖR DE VERKSAMHETER OCH ÅTGÄRDER SOM BEHOVS FÖR ATT BYGGA VÄGEN OCH SOM FASTSTÄLLS OCH INGÅR I VÄGOMRÅDE FÖR ALLMÄN VÄG ELLER OMRÅDE FÖR TILFÄLLIG NYTTJÄNDERÄTT.

- ÖVRIGA BETECKNINGAR PÅ PLANKARTAN**
- NY VÄG, VÄGBANKEKANTER MED LÄNGDMÄTNINGSSTRECK OCH HÖJDSÄTNING
 - VILTSTÄNGSEL
 - FASTIGHETSGRÄNS
 - TRAKTSGRÄNS

ÖVRIGT
 BELYSNING ANLÄGGS FÖR KORSNINGAR BELIGNA VID CIRCULATIONSPLATS RENGJÖN (KM 3,860), E45/RV94 (KM 9,880), ÄLVROS INKL. KORSNING VÄG E45/557 (KM 11,400).

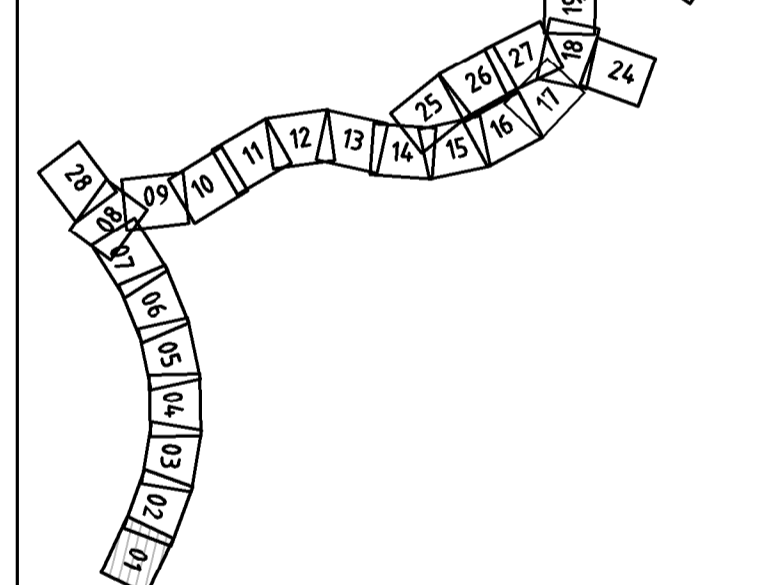
SÄRSKILDA BESLUT SOM TAS I SAMBAND MED FASTSTÄLLELSE AV VÄGPLAN

- INDRAGNING AV VÄGOMRÅDE FRÅN ALLMÄNT UNDERHÅLL

KOORDINATSYSTEM
 SYSTEM I PLAN: SWEREF 99 14 15
 SYSTEM I HÖJD: RH2000

ORIENTERINGSGIFUR

PLANSYSTEM SWEREF 99 14 15
 HÖJDSYSTEM RH 2000



VÄGPLAN

FÖR GRANSKNING

GRANSKNINGSHANDLING

DATUM: 2019-08-14
 LEVERANS / ÄNDRINGS-PM

OBJEKT: E45 RENGJÖN-ÄLVROS

DELOMRÅDE / BANDEL: E45 RENGJÖN-ÄLVROS

ANLÄGGNINGSDEN: RENGJÖN-ÄLVROS

OBJEKTNUMMER / KM: 150186
 KONSTRUKTIONNUMMER

BESTÄLLARE: TRAFIKVERKET
 LEVERANTÖR: wsp

SKAPAD AV: JYOTSNA SINGH
 UPPDRAGSNUMMER: 10221430

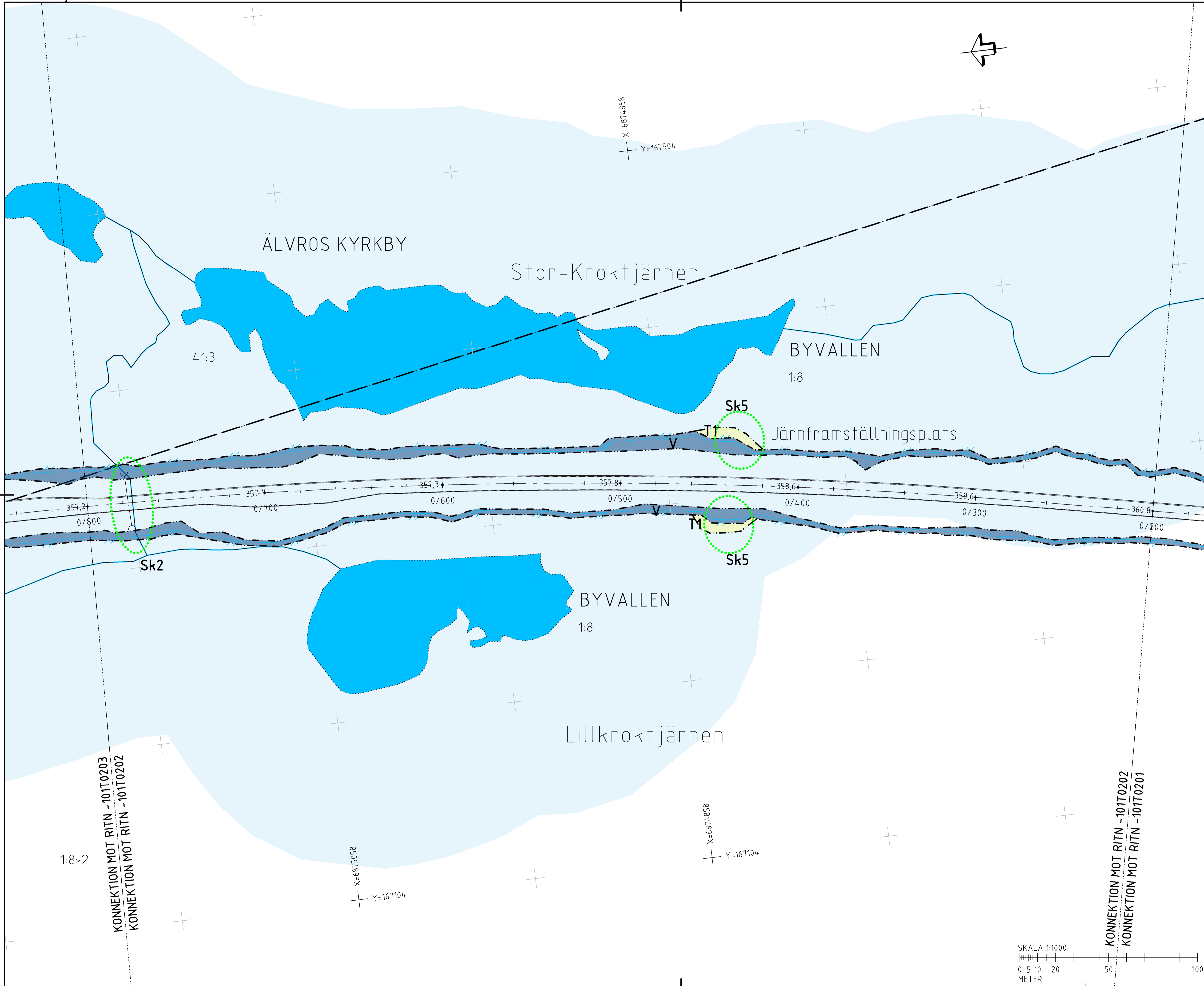
GODKÄND AV: JAN VALLIN
 ÄVDELNING: CIVILS

RITNINGSTYP: PLANKARTA
 TEKNIKOMRÅDE / INNEHÅLL: VÄGUTFORMNING OCH TRAFIK

BESKRIVNING: PLANKARTA
 0/000-0/200

SKALA: 1:1000
 RITNINGSSKALA: 101T0201

FORMAT: A1
 FÖRVALTNINGSNUMMER: 1
 BLAD: 1
 NÄSTA BLAD: 2
 BET:



TECKENFÖRKLARING

- MARKANSPRÅK**
- KONNEKTIONSLINJE
 - GRÄNS FÖR VÄGOMRÅDE
 - AVGRÄNSNING MELLAN OLIKA TYPER AV MARKANSPRÅK
 - V** NYTT VÄGOMRÅDE MED VÄGRÄTT
 - V11-4** NYTT VÄGOMRÅDE MED INSKRÄNKT VÄGRÄTT

- T1-5** TILFÄLLIG NYTTJÄNDERÄTT
- T1 - RENSNING AV BÄCKAR OCH DIKEN
 - T2 - ANLÄGGNING AV STÖDMUR SAMT UNDERHÅLL AV STÖDMUR
 - T3 - OMLÄDNING AV VATTENDRAG
 - T4 - VILTSTÄNGSEL INVID ENSKILDA VÄGAR

- T1-5** TILFÄLLIG NYTTJÄNDERÄTT
- T1 - TILFÄLLIG NYTTJÄNDERÄTT FÖR ARBETSOMRÅDE, GÄLLER UNDER BYGGTIDEN, DOCK LÄNGST TILL OCH MED GODKÄND SLUTBESIKTNING.
 - T2 - TILFÄLLIG NYTTJÄNDERÄTT FÖR FÖRLEDDNING AV BYGGTRAFIK OCH ALLMÄN TRAFIK, GÄLLER UNDER BYGGTIDEN, DOCK LÄNGST TILL OCH MED GODKÄND SLUTBESIKTNING.
 - T3 - TILFÄLLIG NYTTJÄNDERÄTT FÖR UPPLAG AV MASSOR, GÄLLER UNDER BYGGTIDEN, DOCK LÄNGST TILL OCH MED GODKÄND SLUTBESIKTNING.
 - T4 - TILFÄLLIG NYTTJÄNDERÄTT FÖR ETABLERINGSOMRÅDE OCH TILFÄLLIGT UPPLAG, GÄLLER UNDER BYGGTIDEN, DOCK LÄNGST TILL OCH MED GODKÄND SLUTBESIKTNING.
 - T5 - TILFÄLLIG NYTTJÄNDERÄTT FÖR BYGGTRAFIK, GÄLLER UNDER BYGGTIDEN, DOCK LÄNGST TILL OCH MED GODKÄND SLUTBESIKTNING.

- SKYDDSGÄRDAR OCH FÖRSIKTIGHETSMÅTT**
- SK1 - ERBJUDANDE OM BULLERSKYDDSGÄRDAR UTANFÖR VÄGOMRÅDE I FORM AV FASADÄTGÄRD OCH/ELLER LOKALT SKYDD VID UTEPLATS.
 - SK2 - TRUMMA SOM KONSTRUIERAS SÅ DEN INTE UTÖKÄR VANDRINGSHINDER
 - SK3 - FÄLNSKÄRM
 - SK4 - FÄLNSÄSSAGE
 - SK5 - VILTUTLOPP

- VERKSAMHETER/ÄTGÄRDAR SOM UNDANTAS FRÅN FÖRBUD ENLIGT MILJÖBALKEN**
- FÖRBUDEN MOT ÄTGÄRDAR INOM STRANDSKYDDSGÄRDAR (7,15 MB) GÄLLER INTE BYGGANDE AV ALLMÄN VÄG
 - FÖRBUDEN SOM AVSER VERKSAMHET ELLER ÄTGÄRD INOM GENERELLT BIODIVERSITÄTSMÅTT (7,11 2 01 MB) GÄLLER INTE BYGGANDE AV ALLMÄN VÄG.

- ÖVRIGA BETECKNINGAR PÅ PLANKARTAN**
- NY VÄG, VÄGBANKEKANTER MED LÄNGDMÄTNINGSSTRECK OCH HÖJDSÄTTNING
 - VILTSTÄNGSEL
 - FASTIGHETSGRÄNS
 - TRAKTSGRÄNS

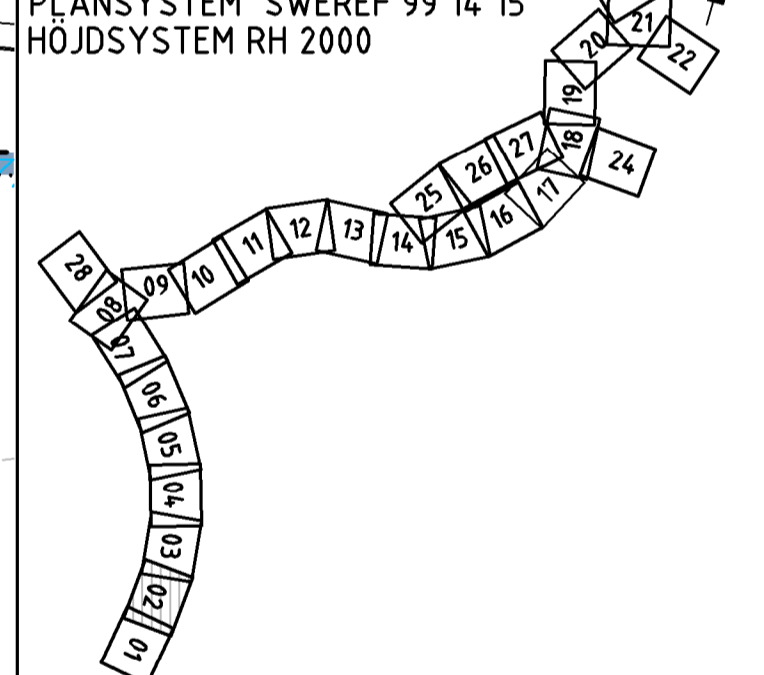
ÖVRIGT
 BELYSNING ANLÄGGTS FÖR KORSNINGAR BELIGNA VID - CIRCULATIONSPLATS
 RENSJÖN (KM 3/800), E45/RENSJÖN (KM 9/800), ÄLVROS INKL. KORSNING VÄG E45/557 (KM 11/400).

SÄRSKILDA BESLUT SOM TAS I SAMBAND MED FASTSTÄLLElse AV VÄGPLAN

- INDRAGNING AV VÄGOMRÅDE FRÅN ALLMÄNT UNDERHÅLL

KOORDINATSYSTEM
 SYSTEM I PLAN: SWEREF 99 14 15
 SYSTEM I HÖJD: RH2000

ORIENTERINGSGIFUR



VÄGPLAN

FÖR GRANSKNING

GRANSKNINGSHANDLING

DATUM: 2019-08-14
 LEVERANS I ANDRINGS-PM

OBJEKT: E45 RENSJÖN-ÄLVROS

DELOMRÅDE / BANDEL: E45 RENSJÖN-ÄLVROS

ANLÄGGNINGSDEL: RENSJÖN-ÄLVROS

OBJEKTNUMMER / KM: 150186
 KONSTRUKTIONNUMMER

BESTÄLLARE: TRAFIKVERKET
 LEVERANTÖR: wsp

SKAPAD AV: JYOTSNA SINGH
 UPPDRAGSNUMMER: 10221430

GODKÄND AV: JAN VALLIN
 AVDELNING: CIVILS

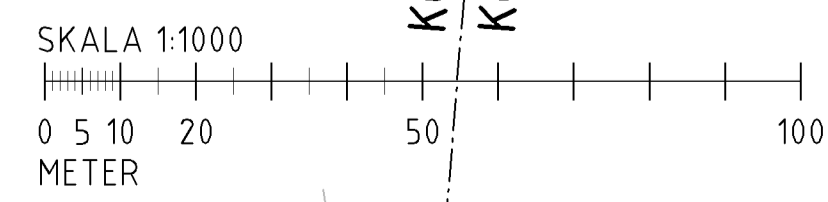
RITNINGSTYP: PLANKARTA

TEKNIKOMRÅDE / INNEHÅLL: VÄGUTFORMNING OCH TRAFIK

BESKRIVNING: PLANKARTA
 0/200-0/800

SKALA: 1:1000
 RITNINGNUMMER: 101T0202

FORMAT: A1
 FÖRVALTNINGSNUMMER: 101T0202



KONNEKTION MOT RITN -101T0203
 KONNEKTION MOT RITN -101T0202

KONNEKTION MOT RITN -101T0202
 KONNEKTION MOT RITN -101T0201



TECKENFÖRKLARING

MARKANSPRÅK

- KONNEKTIONSLINJE
- GRÄNS FÖR VÄGOMRÅDE
- AVGRÄNSNING MELLAN OLIKA TYPER AV MARKANSPRÅK

V NYTT VÄGOMRÅDE MED VÄGRÄTT

V11-4 NYTT VÄGOMRÅDE MED INSKRÄNKT VÄGRÄTT

V11 - RENSNING AV BÄCKAR OCH DIKEN
 V12 - ANLÄGGNING AV STÖDMUR SAMT UNDERHÅLL AV STÖDMUR
 V13 - OMLÄDNING AV VATTENDRAG
 V14 - VILTSTÄNGSEL INVID ENSKILDA VÄGAR

T1-5 TILFÄLLIG NYTTJÄNDERÄTT

T1 - TILFÄLLIG NYTTJÄNDERÄTT FÖR ARBETSOMRÅDE, GÄLLER UNDER BYGGTIDEN, DOCK LÄNGST TILL OCH MED GODKÄND SLUTBESKNING.
 T2 - TILFÄLLIG NYTTJÄNDERÄTT FÖR FÖRSLÄDNING AV BYGGTRAFIK OCH ALLMÄN TRAFIK, GÄLLER UNDER BYGGTIDEN, DOCK LÄNGST TILL OCH MED GODKÄND SLUTBESKNING.
 T3 - TILFÄLLIG NYTTJÄNDERÄTT FÖR UPPLAG AV MASSOR, GÄLLER UNDER BYGGTIDEN, DOCK LÄNGST TILL OCH MED GODKÄND SLUTBESKNING.
 T4 - TILFÄLLIG NYTTJÄNDERÄTT FÖR ETABLERINGSOMRÅDE OCH TILFÄLLIGT UPPLAG, GÄLLER UNDER BYGGTIDEN, DOCK LÄNGST TILL OCH MED GODKÄND SLUTBESKNING.
 T5 - TILFÄLLIG NYTTJÄNDERÄTT FÖR BYGGTRAFIK, GÄLLER UNDER BYGGTIDEN, DOCK LÄNGST TILL OCH MED GODKÄND SLUTBESKNING.

SKYDDSGÅRDER OCH FÖRSIKTIGHETSMÅTT

MARKERING ELLER AVGRÄNSNING AV SKYDDSGÅRD/FÖRSIKTIGHETSMÅTT

SK1 - ERBJUDANDE OM BULLERSKYDDSGÅRDER UTANFÖR VÄGOMRÅDE I FORM AV FASADÅTGÅRD OCH/ELLER LOKALT SKYDD VID UTEPLATS.
 SK2 - TRIMMA SOM KONSTRUERAS SÅ DEN INTE UTÖK VANDRINGSHINDER
 SK3 - FAJNASKÄRM
 SK4 - FAJNFASSAGE
 SK5 - VILTUTROPP

VERKSAMHETER/ÅTGÄRDER SOM UNDANTAS FRÅN FÖRBUD ENLIGT MILJÖBALKEN

-FÖRBUDEN MOT ÅTGÄRDER INOM STRANDSKYDDSGÅRD (7-15 MB) GÄLLER INTE BYGGANDE AV ALLMÄN VÄG
 -FÖRBUDEN SOM AVSER VERKSAMHET ELLER ÅTGÄRD INOM GENERELLT BIOTOPSKYDDSGÅRD (7:11 2 ST. MB) GÄLLER INTE BYGGANDE AV ALLMÄN VÄG.

-SKYDDIGHETEN ATT GÖRA ANMÄLAN FÖR SAMRÅD ENLIGT 12:6 GÄLLER INTE FÖR DE VERKSAMHETER OCH ÅTGÄRDER SOM BEHOVS FÖR ATT BYGGA VÄGEN OCH SOM FASTSTÄLLS OCH INGÅR I VÄGOMRÅDE FÖR ALLMÄN VÄG ELLER OMRÅDE FÖR TILFÄLLIG NYTTJÄNDERÄTT.

ÖVRIGA BETECKNINGAR PÅ PLANKARTAN

0/000 - NY VÄG, VÄGBANKEKANTER MED LÄNGDMÄTNINGSSTRECK OCH HÖJDSÄTNING
 0/100 - VILTSTÄNGSEL
 0/800 - FASTIGHETSGRÄNS
 0/800 - TRAKTSGRÄNS

ÖVRIGT

BELYSNING ANLÄGGS FÖR KORSNINGAR BELIGNA VID CIRKULATIONSPLATS RENGJÖN (KM 3,860), E45/RV4 (KM 9,680), ÄLVROS INKL. KORSNING VÄG E45/557 (KM 11,400).

SÄRSKILDA BESLUT SOM TAS I SAMBAND MED FASTSTÄLLESE AV VÄGPLAN

INDRAGNING AV VÄGOMRÅDE FRÅN ALLMÄNT UNDERHÅLL

KOORDINATSYSTEM

SYSTEM I PLAN: SWEREF 99 14 15
 SYSTEM I HÖJD: RH2000

ORIENTERINGSGIFUR

PLANSYSTEM SWEREF 99 14 15
 HÖJDSYSTEM RH 2000

TYP AV PLAN: **VÄGPLAN**

GRANSKNINGSSTATUS/SYFTE: **FÖR GRANSKNING**

HANDLINGSTYP: **GRANSKNINGSHANDLING**

DATUM: 2019-08-14 | LEVERANS / ÄNDRINGS-PM

OBJEKT: **E45 RENGJÖN-ÄLVROS**

BELOMRÅDE / BANDEL: **E45 RENGJÖN-ÄLVROS**

ANLÄGGNINGSD: **RENGJÖN-ÄLVROS**

OBJEKTNUMMER / KM: 150186 | KONSTRUKTIONNUMMER

BESTÄLLARE: **TRAFIKVERKET** | LEVERANTÖR: **wsp**

SKAPAD AV: **JYOTSNA SINGH** | UPPDRAGSNUMMER: 10221430

GODKÄND AV: **JAN VALLIN** | AVDELNING: **CIVILS**

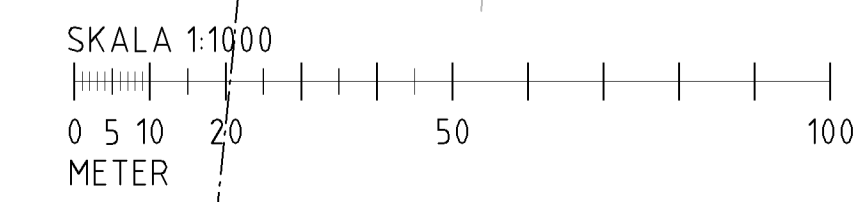
RITNINGSTYP: **PLANKARTA**

TEKNIKOMRÅDE / INNEHÅLL: **VÄGUTFORMNING OCH TRAFIK**

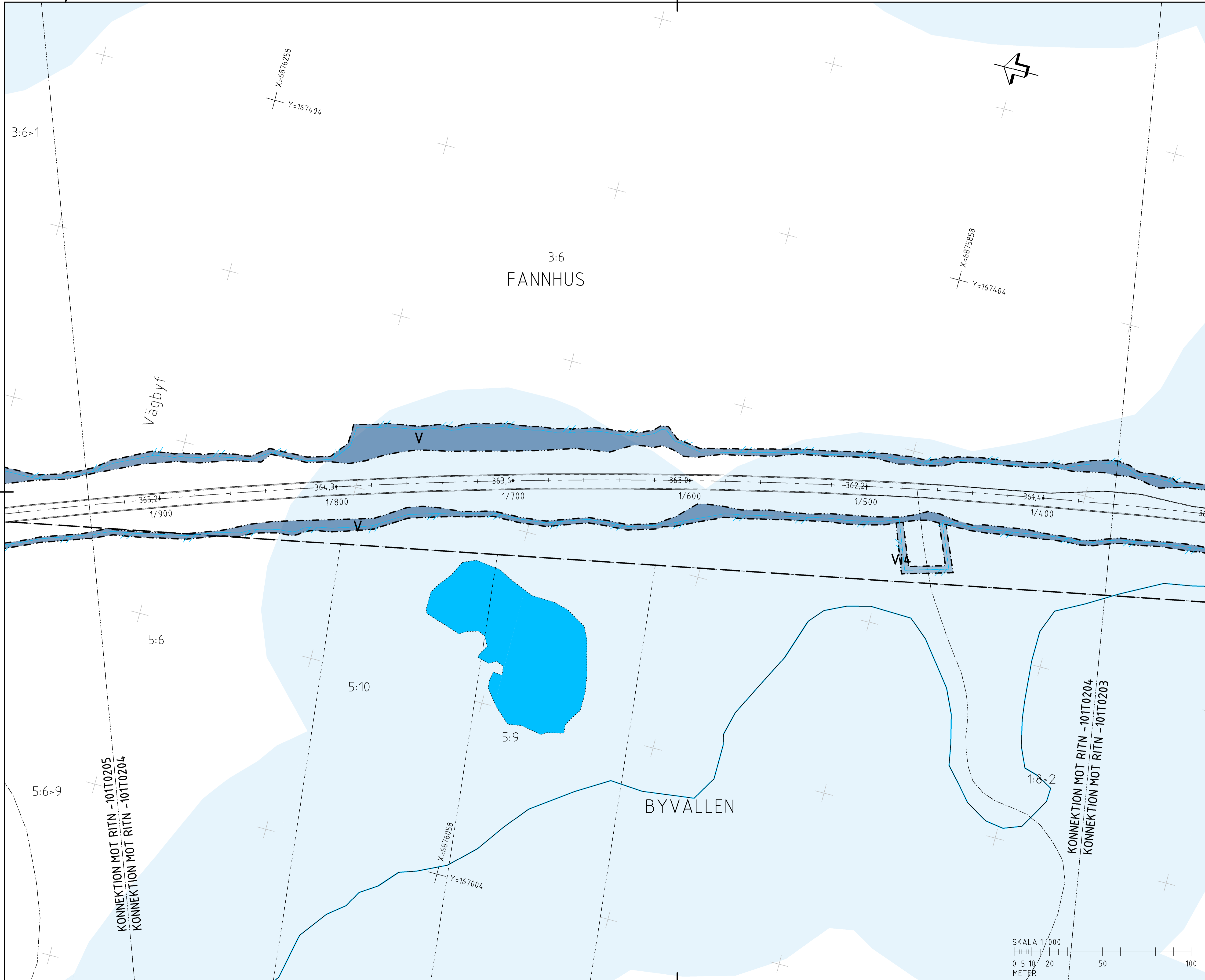
BESKRIVNING: **PLANKARTA 0/800-1/360**

SKALA: 1:1000 | FORMAT: A1 | FÖRVALTNINGSNUMMER

RITNINGSGRÄNS: 101T0203 | BLAD: 3 | NÄSTA BLAD: 4 | BET



FIL: E45-RENGJÖN-ÄLVROS_CAD-TG-granskningshandling\0101T0203.dwg PLUTIA2: 2019-08-26 15:45:51 AV: ANVANDARE: IN: 501567



TECKENFÖRKLARING

KONNEKTIONSLINJE

MARKANSPRÅK

GRÄNS FÖR VÄGOMRÅDE

AVGRÄNSNING MELLAN OLIKA TYPER AV MARKANSPRÅK

V NYTT VÄGOMRÅDE MED VÄGRÄTT

V11-4 NYTT VÄGOMRÅDE MED INSKRÄNKT VÄGRÄTT

V11 - RENSNING AV BÄCKAR OCH DIKEN
 V12 - ANLÄGGNING AV STÖDMUR SAMT UNDERHÅLL AV STÖDMUR
 V13 - OMLEDDNING AV VATTENDRAG
 V14 - VILTSTÄNGSEL INVID ENSKILDA VÄGAR

T1-5 TILFÄLLIG NYTTJÄNDERÄTT

T1 - TILFÄLLIG NYTTJÄNDERÄTT FÖR ARBETSOMRÅDE, GÄLLER UNDER BYGGTIDEN, DOCK LÄNGST TILL OCH MED GODKÄND SLUTBESKTNING.
 T2 - TILFÄLLIG NYTTJÄNDERÄTT FÖR FÖRLEDNING AV BYGGTRAFIK OCH ALLMÄN TRAFIK, GÄLLER UNDER BYGGTIDEN, DOCK LÄNGST TILL OCH MED GODKÄND SLUTBESKTNING.
 T3 - TILFÄLLIG NYTTJÄNDERÄTT FÖR UPPLAG AV MASSOR, GÄLLER UNDER BYGGTIDEN, DOCK LÄNGST TILL OCH MED GODKÄND SLUTBESKTNING.
 T4 - TILFÄLLIG NYTTJÄNDERÄTT FÖR ETABLERINGSOMRÅDE OCH TILFÄLLIGT UPPLAG, GÄLLER UNDER BYGGTIDEN, DOCK LÄNGST TILL OCH MED GODKÄND SLUTBESKTNING.
 T5 - TILFÄLLIG NYTTJÄNDERÄTT FÖR BYGGTRAFIK, GÄLLER UNDER BYGGTIDEN, DOCK LÄNGST TILL OCH MED GODKÄND SLUTBESKTNING.

SKYDDSÅTGÄRDER OCH FÖRSIKTIGHETSMÅTT

MARKERING ELLER AVGRÄNSNING AV SKYDDSÅTGÄRD/FÖRSIKTIGHETSMÅTT

SK1 - ERBJUDANDE OM BULLERSKYDDSÅTGÄRDER UTANFÖR VÄGOMRÅDE I FORM AV FASADÅTGÄRD OCH/ELLER LOKALT SKYDD VID UTEPLATS.
 SK2 - TRUMMA SOM KONSTRUERAS SÅ DEN INTE UTÖK VANDRINGSHINDER
 SK3 - FÄLNSKÄRM
 SK4 - FÄLNSPASSAGE
 SK5 - VILTUTLOPP

VERKSAMHETER/ÅTGÄRDER SOM UNDANTAS FRÅN FÖRBUD ENLIGT MILJÖBALKEN

—FÖRBUDEN MOT ÅTGÄRDER INOM STRANDSKYDDSOMRÅDE(7-15 MB) GÄLLER INTE EYGHANDE AV ALLMÄN VÄG

—FÖRBUDEN SOM AVSER VERKSAMHET ELLER ÅTGÄRD INOM GENERELLT BIODIVERSITÄTSMÅTT(7-11 2-4 MB) GÄLLER INTE EYGHANDE AV ALLMÄN VÄG.

—SKYDDIGHETEN ATT GÖRA ANMÄLAN FÖR SAMRÅD ENLIGT 12:6 MB GÄLLER INTE FÖR DE VERKSAMHETER OCH ÅTGÄRDER SOM BEHOVS FÖR ATT BYGGA VÄGEN OCH SOM FASTSTÄLLS OCH INGÅR I VÄGOMRÅDE FÖR ALLMÄN VÄG ELLER OMRÅDE FÖR TILFÄLLIG NYTTJÄNDERÄTT.

ÖVRIGA BETECKNINGAR PÅ PLANKARTAN

0/000 0/100 NY VÄG, VÄGBANKEKANTER MED LÄNGDMÄTNINGSSTRECK OCH HÖJDSÄTNING

VILTSTÄNGSEL

FASTIGHETSGRÄNS

TRAKTSGRÄNS

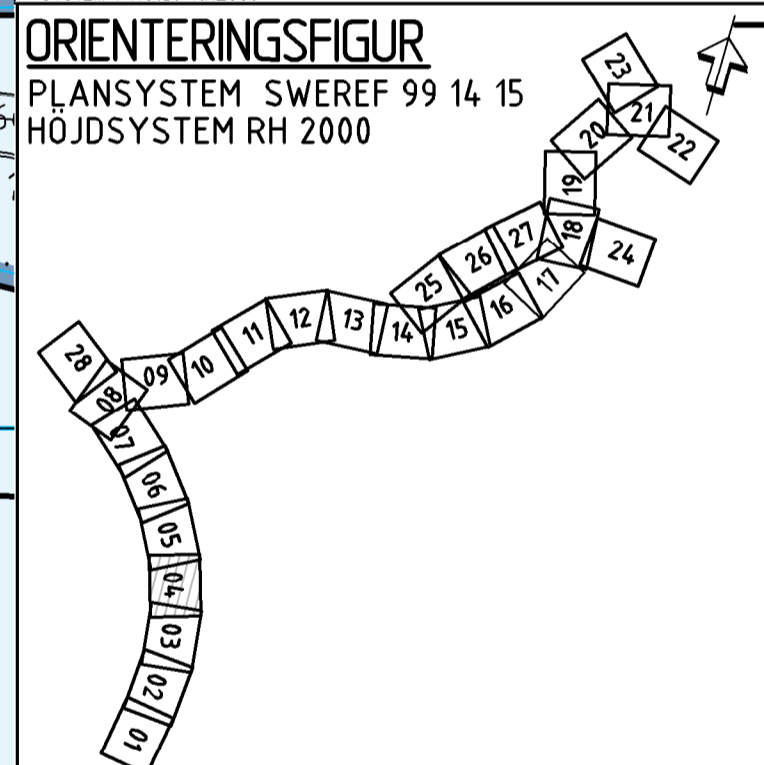
ÖVRIGT

BELYSNING ANLÄGGS FÖR KORSNINGAR BELIGNA VID CIRCULATIONSPLATS RENSJÖN (KM 3,860), E45/RV94 (KM 9,686), ÄLVROS INKL. KORSNING VÄG E45/557 (KM 11,400).

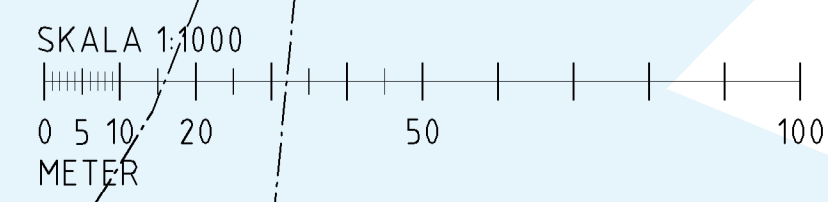
SÄRSKILDA BESLUT SOM TAS I SAMBAND MED FASTSTÄLLELSE AV VÄGPLAN

—INDRAGNING AV VÄGOMRÅDE FRÅN ALLMÄNT UNDERHÅLL

KOORDINATSYSTEM
 SYSTEM I PLAN: SWEREF 99 14 15
 SYSTEM I HÖJD: RH2000

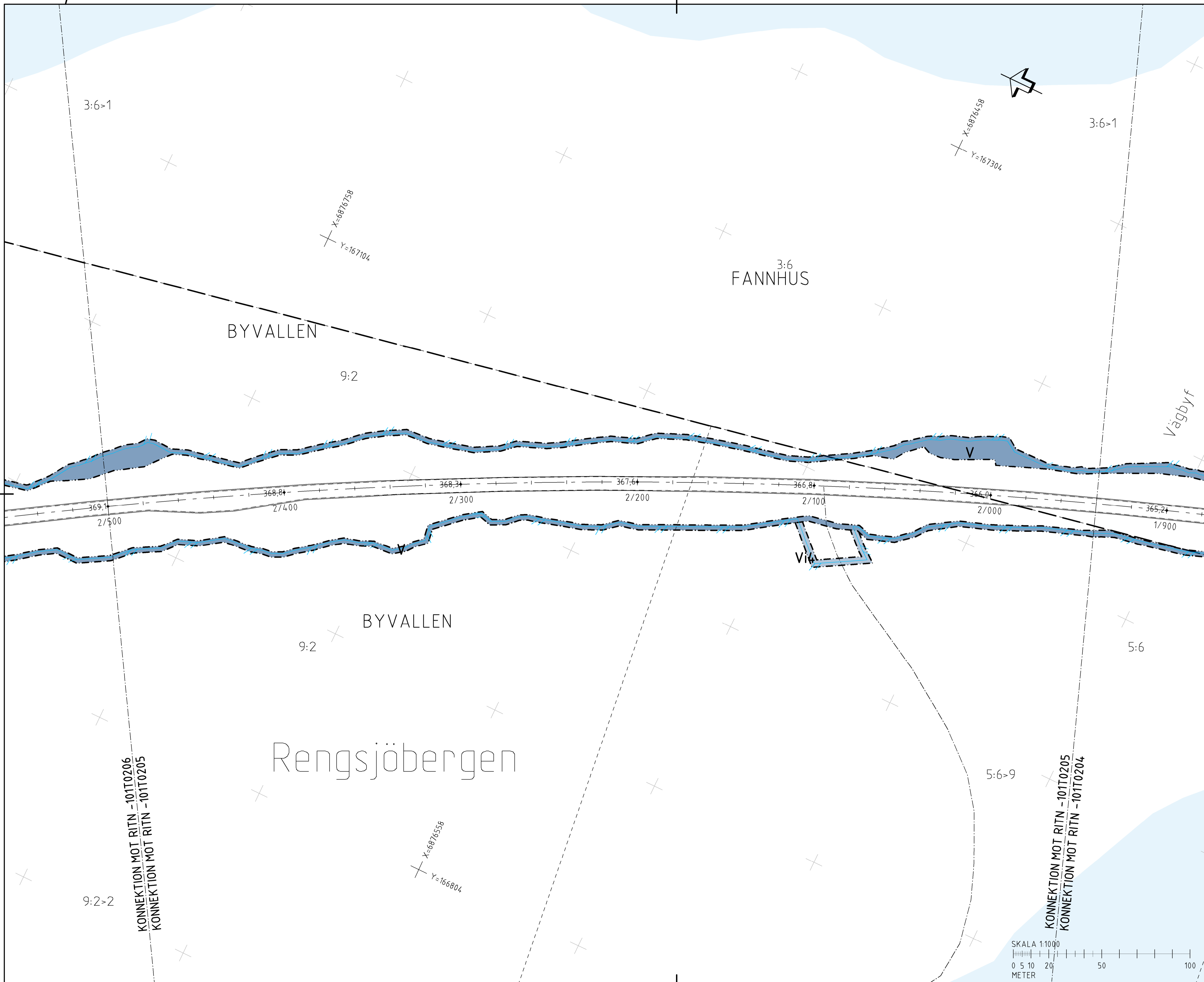


TYP AV PLAN		VÄGPLAN	
GRANSKNINGSSTATUS/SYFTE		FÖR GRANSKNING	
HANDLINGSTYP		GRANSKNINGSHANDLING	
DATUM	2019-08-14	LEVERANS / ÄNDRINGS-PM	
OBJEKT	E45 RENSJÖN-ÄLVROS		
DELOMRÅDE / BANDEL	E45 RENSJÖN-ÄLVROS		
ANLÄGGSNINGSDEL	RENSJÖN-ÄLVROS		
OBJEKTNUMMER / KM	150186	KONSTRUKTIONNUMMER	
BESTÄLLARE	TRAFIKVERKET	LEVERANTÖR	wsp
SKAPAD AV	JYOTSNA SINGH	UPPRAGSNUMMER	10221430
GODKÄND AV	JAN VALLIN	ÄVDELNING	CIVILS
RITNINGSTYP	PLANKARTA		
TEKNIKOMRÅDE / INNEHÅLL	VÄGUTFORMNING OCH TRAFIK		
BESKRIVNING	PLANKARTA 1/360-1/940		
SKALA	1:1000	FORMAT	A1
RITNINGSNUMMER	101T0204	FÖRVALTNINGSNUMMER	
		BLAD	4
		NÄSTA BLAD	5
		BET	



KONNEKTION MOT RITN -101T0205
 KONNEKTION MOT RITN -101T0204

KONNEKTION MOT RITN -101T0204
 KONNEKTION MOT RITN -101T0203



TECKENFÖRKLARING

KONNEKTIONSLINJE

MARKANSPRÅK

GRÄNS FÖR VÄGOMRÅDE

AVGRÄNSNING MELLAN OLIKA TYPER AV MARKANSPRÅK

V NYTT VÄGOMRÅDE MED VÄGRÄTT

V11-4 NYTT VÄGOMRÅDE MED INSKRÄNKT VÄGRÄTT

V11 - RENSNING AV BÄCKAR OCH DIKEN
 V12 - ANLÄGGNING AV STÖDMUR SAMT UNDERHÅLL AV STÖDMUR
 V13 - OMLEDNING AV VATTENDRAG
 V14 - VILTSTÄNGSEL INVID ENSKILDA VÄGAR

T1-5 TILFÄLLIG NYTTJÄNDERÄTT

T1 - TILFÄLLIG NYTTJÄNDERÄTT FÖR ARBETSOMRÅDE, GÄLLER UNDER BYGGTIDEN, DOCK LÄNGST TILL OCH MED GODKÄND SLUTBESKTNING.
 T2 - TILFÄLLIG NYTTJÄNDERÄTT FÖR FÖRLEDNING AV BYGGTRAFIK OCH ALLMÄN TRAFIK, GÄLLER UNDER BYGGTIDEN, DOCK LÄNGST TILL OCH MED GODKÄND SLUTBESKTNING.
 T3 - TILFÄLLIG NYTTJÄNDERÄTT FÖR UPPLAG AV MASSOR, GÄLLER UNDER BYGGTIDEN, DOCK LÄNGST TILL OCH MED GODKÄND SLUTBESKTNING.
 T4 - TILFÄLLIG NYTTJÄNDERÄTT FÖR ETABLERINGSOMRÅDE OCH TILFÄLLIGT UPPLAG, GÄLLER UNDER BYGGTIDEN, DOCK LÄNGST TILL OCH MED GODKÄND SLUTBESKTNING.
 T5 - TILFÄLLIG NYTTJÄNDERÄTT FÖR BYGGTRAFIK, GÄLLER UNDER BYGGTIDEN, DOCK LÄNGST TILL OCH MED GODKÄND SLUTBESKTNING.

SKYDDSÅTGÄRDER OCH FÖRSIKTIGHETSMÅTT

MARKERING ELLER AVGRÄNSNING AV SKYDDSÅTGÄRD/FÖRSIKTIGHETSMÅTT

SK1 - ERBJUDANDE OM BULLERSKYDDSÅTGÄRDER UTANFÖR VÄGOMRÅDE I FORM AV FASADÅTGÄRD OCH/ELLER LOKALT SKYDD VID UTEPLATS.
 SK2 - TRUMMA SOM KONSTRUERAS SÅ DEN INTE UTÖK VANDRINGSHINDER
 SK3 - FAUNASKRÄM
 SK4 - FAUNAPASSAGE
 SK5 - VILTUTLOPP

VERKSAMHETER/ÅTGÄRDER SOM UNDANTAS FRÅN FÖRBUDD ENLIGT MILJÖBALKEN

FÖRBUDDEN MOT ÅTGÄRDER INOM STRANDSKYDDOMRÅDE (7-15 MB) GÄLLER INTE EYGHANDE AV ALLMÄN VÄG

FÖRBUDDEN SOM AVSER VERKSAMHET ELLER ÅTGÄRD INOM GENERELLT BIODIVERSITÄTSMÅTT (7-11 2-4 MB) GÄLLER INTE EYGHANDE AV ALLMÄN VÄG

SKYDDIGHETEN ATT GÖRA ANMÄLAN FÖR SAMRÅD ENLIGT 12:6 GÄLLER INTE FÖR DE VERKSAMHETER OCH ÅTGÄRDER SOM BEHOVS FÖR ATT BYGGA VÄGEN OCH SOM FASTSTÄLLS OCH INGÅR I VÄGOMRÅDE FÖR ALLMÄN VÄG ELLER OMRÅDE FÖR TILFÄLLIG NYTTJÄNDERÄTT.

ÖVRIGA BETECKNINGAR PÅ PLANKARTAN

0/000 0/100 NY VÄG, VÄGBANKEKANTER MED LÄNGDMÄTNINGSSTRECK OCH HÖJDSÄTTNING

VILTSTÄNGSEL

FASTIGHETSGRÄNS

TRAKTSGRÄNS

ÖVRIGT

BELYSNING ANLÄGGS FÖR KORSNINGAR BELIGNA VID CIRCULATIONSPLATS RENSJÖN (KM 3,060), E45/RV4 (KM 9,680), ÄLVROS INKL. KORSNING VÄG E45/557 (KM 11,400).

SÄRSKILDA BESLUT SOM TAS I SAMBAND MED FASTSTÄLLESE AV VÄGPLAN

INDRAGNING AV VÄGOMRÅDE FRÅN ALLMÄNT UNDERHÅLL

KOORDINATSYSTEM

SYSTEM I PLAN: SWEREF 99 14 15

SYSTEM I HÖJD: RH2000

ORIENTERINGSFIGUR

PLANSYSTEM SWEREF 99 14 15

HÖJDSYSTEM RH 2000

TYP AV PLAN

VÄGPLAN

GRANSKNINGSSTATUS/SYFTE

FÖR GRANSKNING

HANDLINGSTYP

GRANSKNINGSHANDLING

DATUM 2019-08-14

LEVERANS / ÄNDRINGS-PM

OBJEKT

E45 RENG SJÖN-ÄLVROS

DELOMRÅDE / BANDEL

E45 RENG SJÖN-ÄLVROS

ANLÄGGNINGSDEL

RENG SJÖN-ÄLVROS

OBJEKTNUMMER / KM 150186

KONSTRUKTIONNUMMER

BESTÄLLARE TRAFIKVERKET

LEVERANTÖR **wsp**

SKAPAD AV JYOTSNA SINGH

UPPDRAGSNUMMER 10221430

GODKÄND AV JAN VALLIN

ÄVDELNING CIVILS

RITNINGSTYP

PLANKARTA

TEKNIKOMRÅDE / INNEHÅLL

VÄGUTFORMNING OCH TRAFIK

BESKRIVNING

PLANKARTA

1/940-2/500

SKALA 1:1000

FORMAT A1

FÖRVALTNINGSNUMMER

RITNINGSNUMMER 101T0205

BLAD 5

NÄSTA BLAD 6

BET

SKALA 1:1000

0 5 10 20 50 100

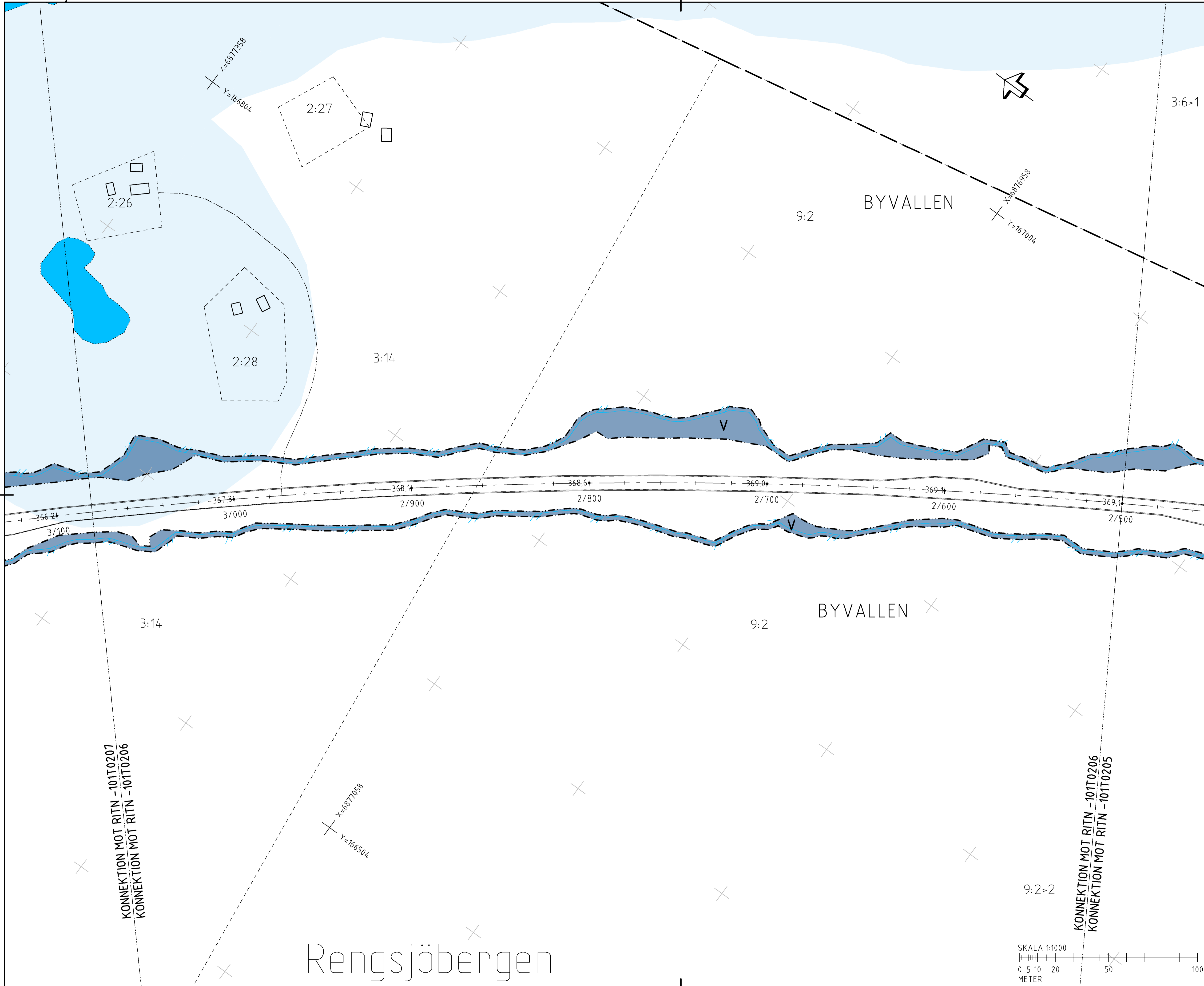
METER

KONNEKTION MOT RITN -101T0206

KONNEKTION MOT RITN -101T0205

KONNEKTION MOT RITN -101T0205

KONNEKTION MOT RITN -101T0204



TECKENFÖRKLARING

MARKANSPRÅK

KONNEKTIONSLINJE
 GRÄNS FÖR VÄGOMRÅDE
 AVGRÄNSNING MELLAN OLIKA TYPER AV MARKANSPRÅK

V NYTT VÄGOMRÅDE MED VÄGRÄTT

V11-4 NYTT VÄGOMRÅDE MED INSKRÄNKT VÄGRÄTT

V11 - RENSNING AV BÄCKAR OCH DIKEN
 V12 - ANLÄGGNING AV STÖDMUR SAMT UNDERHÅLL AV STÖDMUR
 V13 - OMLIEDNING AV VATTENDRAG
 V14 - VILTSTÄNGSEL INVID ENSKILDA VÄGAR

T1-5 TILFÄLLIG NYTTJÄNDERÄTT

T1 - TILFÄLLIG NYTTJÄNDERÄTT FÖR ARBETSOMRÅDE, GÄLLER UNDER BYGGTIDEN, DOCK LÄNGST TILL OCH MED GODKÄND SLUTBESKTNING.
 T2 - TILFÄLLIG NYTTJÄNDERÄTT FÖR FÖRSLIEDNING AV BYGGTRAFIK OCH ALLMÄN TRAFIK, GÄLLER UNDER BYGGTIDEN, DOCK LÄNGST TILL OCH MED GODKÄND SLUTBESKTNING.
 T3 - TILFÄLLIG NYTTJÄNDERÄTT FÖR UPPLAG AV MASSOR, GÄLLER UNDER BYGGTIDEN, DOCK LÄNGST TILL OCH MED GODKÄND SLUTBESKTNING.
 T4 - TILFÄLLIG NYTTJÄNDERÄTT FÖR ETABLERINGSOMRÅDE OCH TILFÄLLIGT UPPLAG, GÄLLER UNDER BYGGTIDEN, DOCK LÄNGST TILL OCH MED GODKÄND SLUTBESKTNING.
 T5 - TILFÄLLIG NYTTJÄNDERÄTT FÖR BYGGTRAFIK, GÄLLER UNDER BYGGTIDEN, DOCK LÄNGST TILL OCH MED GODKÄND SLUTBESKTNING.

SKYDDSÅTGÄRDER OCH FÖRSIKTIGHETSMÅTT

MARKERING ELLER AVGRÄNSNING AV SKYDDSÅTGÄRD/
 FÖRSIKTIGHETSMÅTT

SK1 - ERBJUDANDE OM BULLERSKYDDSÅTGÄRDER UTANFÖR VÄGOMRÅDE I FORM AV FASADÅTGÄRD OCH/ELLER LOKALT SKYDD VID UTEPLATS.
 SK2 - TRUMMA SOM KONSTRUERAS SÅ DEN INTE UTÖKOR VANDRINGSHINDER
 SK3 - FAJNASKÄRM
 SK4 - FAJNFASSAGE
 SK5 - VILTUTÖPP

VERKSAMHETER/ÅTGÄRDER SOM UNDANTAS FRÅN FÖRBUD ENLIGT MILJÖBALKEN

-FÖRBUDEN MOT ÅTGÄRDER INOM STRANDSKYDDOMRÅDE(7:15 MB) GÄLLER INTE EBYGGANDE AV ALLMÄN VÄG
 -FÖRBUDEN SOM AVSER VERKSAMHET ELLER ÅTGÄRD INOM GENERELLT BIOTOPSKYDDOMRÅDE (7:11 2 ST. MB) GÄLLER INTE EBYGGANDE AV ALLMÄN VÄG.

-SKYDDIGHETEN ATT ÖPPA ANLÄGAN FÖR SAMRÅD ENLIGT 12:6 MB GÄLLER INTE FÖR DE VERKSAMHETER OCH ÅTGÄRDER SOM BEHOVS FÖR ATT BYGGA VÄGEN OCH SOM FASTSTÄLLS OCH INGÅR I VÄGOMRÅDE FÖR ALLMÄN VÄG ELLER OMRÅDE FÖR TILFÄLLIG NYTTJÄNDERÄTT.

ÖVRIGA BETECKNINGAR PÅ PLANKARTAN

0/000 0/100 NY VÄG, VÄGBANKEKANTER MED LÄNGDMÄTNINGSSTRECK OCH HÖJDSÄTTNING
 VILTSTÄNGSEL
 FASTIGHETSGRÄNS
 TRAKTSGRÄNS

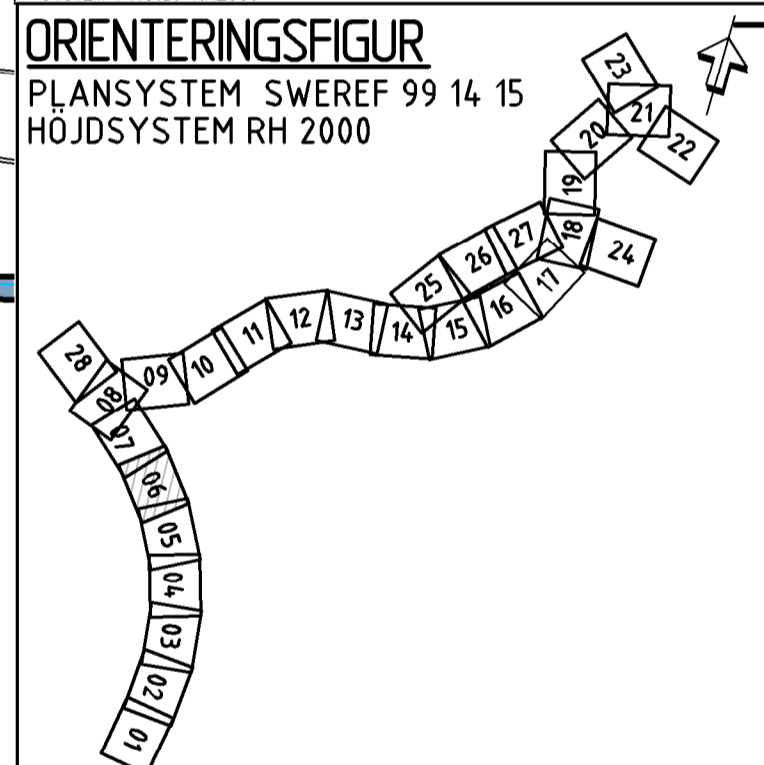
ÖVRIGT

BELYSNING ANLÄGGS FÖR KORNINGAR BELIGNA VID CIRKULATIONSPLATS RENGJÖN (KM 3,860), E45/RV4 (KM 9,680), ÄLVROS INKL. KORNING VÄG E45/557 (KM 11,400).

SÄRSKILDA BESLUT SOM TAS I SAMBAND MED FASTSTÄLLESE AV VÄGPLAN

INDRAGNING AV VÄGOMRÅDE FRÅN ALLMÄNT UNDERHÅLL

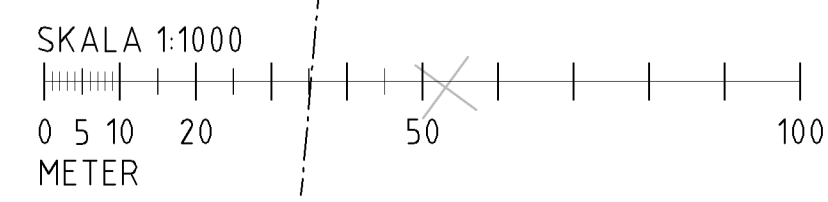
KOORDINATSYSTEM
 SYSTEM I PLAN: SWEREF 99 14 15
 SYSTEM I HÖJD: RH2000



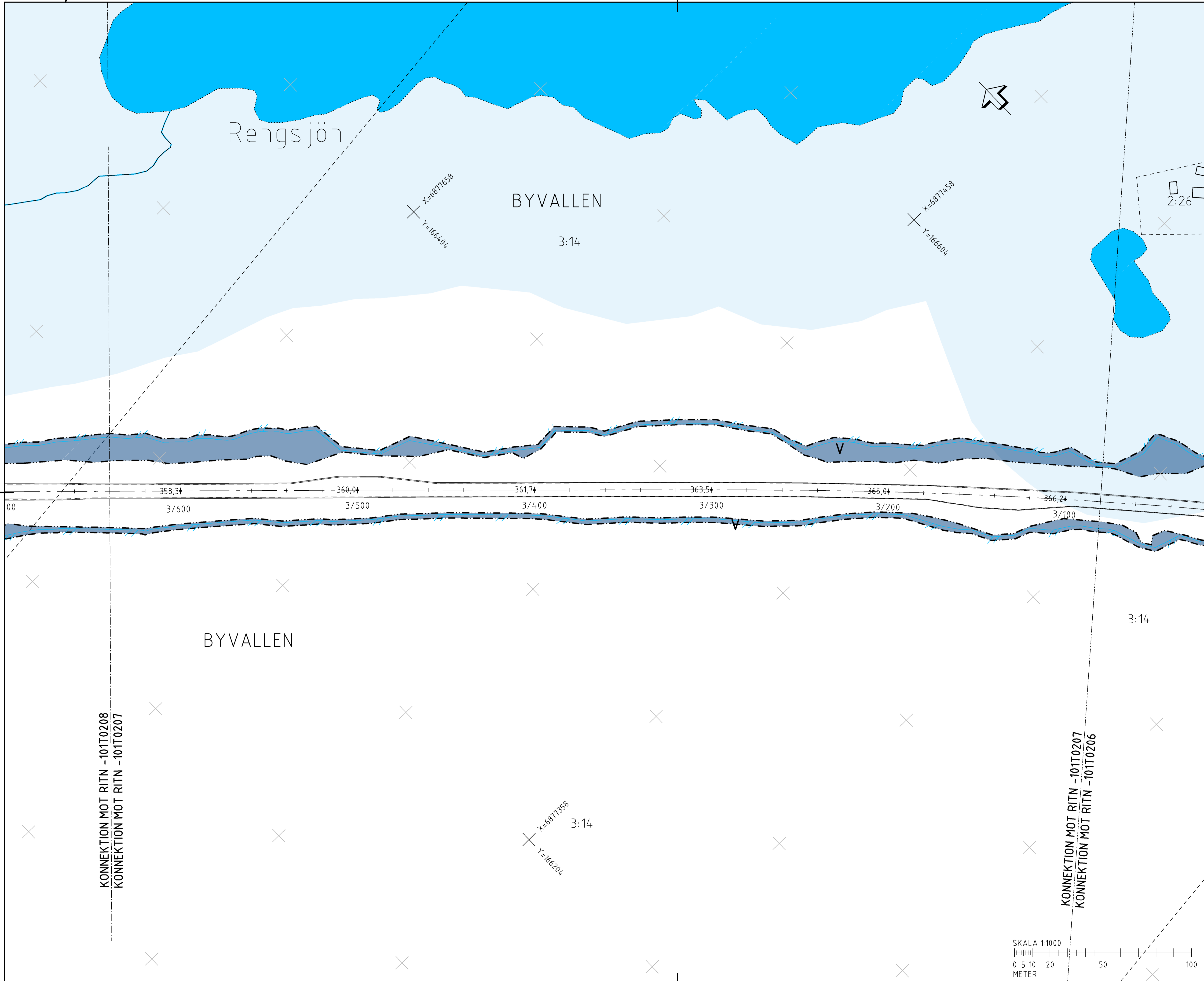
TYP AV PLAN		VÄGPLAN	
GRANSKNINGSSTATUS/SYFTE		FÖR GRANSKNING	
HANDLINGSTYP		GRANSKNINGSHANDLING	
DATUM	2019-08-14	LEVERANS / ÄNDRINGS-PM	
OBJEKT	E45 RENGJÖN-ÄLVROS		
BELOMRÅDE / BANDEL	E45 RENGJÖN-ÄLVROS		
ANLÄGGSNINGSDEL	RENGJÖN-ÄLVROS		
OBJEKTNUMMER / KM	150186	KONSTRUKTIONNUMMER	
BESTÄLLARE	TRAFIKVERKET	LEVERANTÖR	wsp
SKAPAD AV	JYOTSNA SINGH	UPPDRAGSNUMMER	10221430
GODKÄND AV	JAN VALLIN	AVDELNING	CIVILS
RITNINGSTYP	PLANKARTA		
TEKNIKOMRÅDE / INNEHÅLL	VÄGUTFORMNING OCH TRAFIK		
BESKRIVNING	PLANKARTA 2/500-3/080		
SKALA	1:1000	FORMAT	A1
RITNINGSNUMMER	101T0206	FÖRVALTNINGSNUMMER	
		BLAD	6
		NÄSTA BLAD	7
		BET	

KONNEKTION MOT RITN -101T0207
 KONNEKTION MOT RITN -101T0206

KONNEKTION MOT RITN -101T0206
 KONNEKTION MOT RITN -101T0205

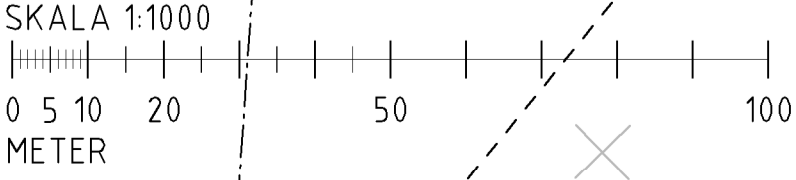


FILE:\S25\2019\24\101T0206\101T0206.dwg PL01T0206 2019-08-26 14:55:21 AV ANVANDARE: IN031561

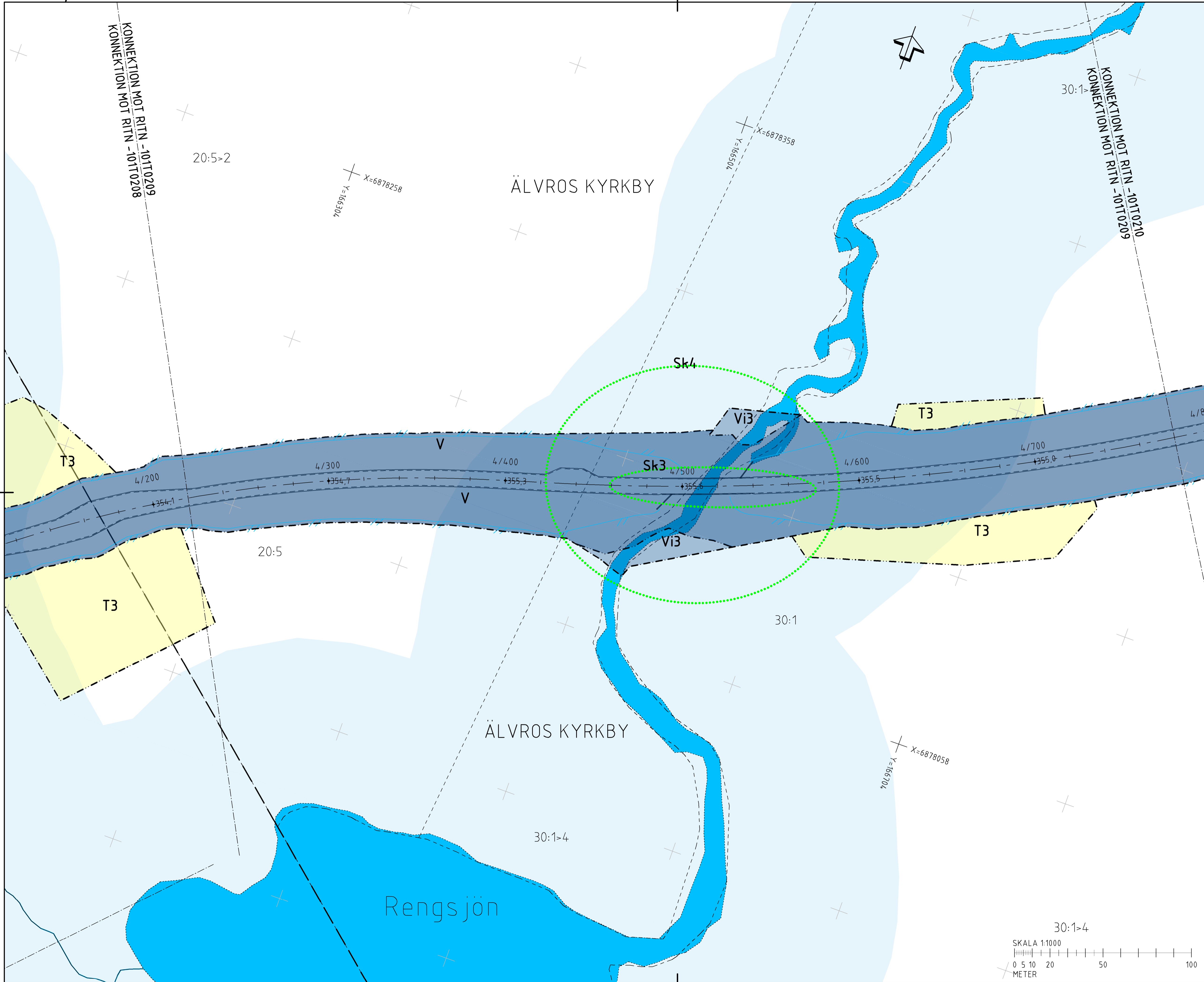


KONNEKTION MOT RITN -101T0208
KONNEKTION MOT RITN -101T0207

KONNEKTION MOT RITN -101T0207
KONNEKTION MOT RITN -101T0206

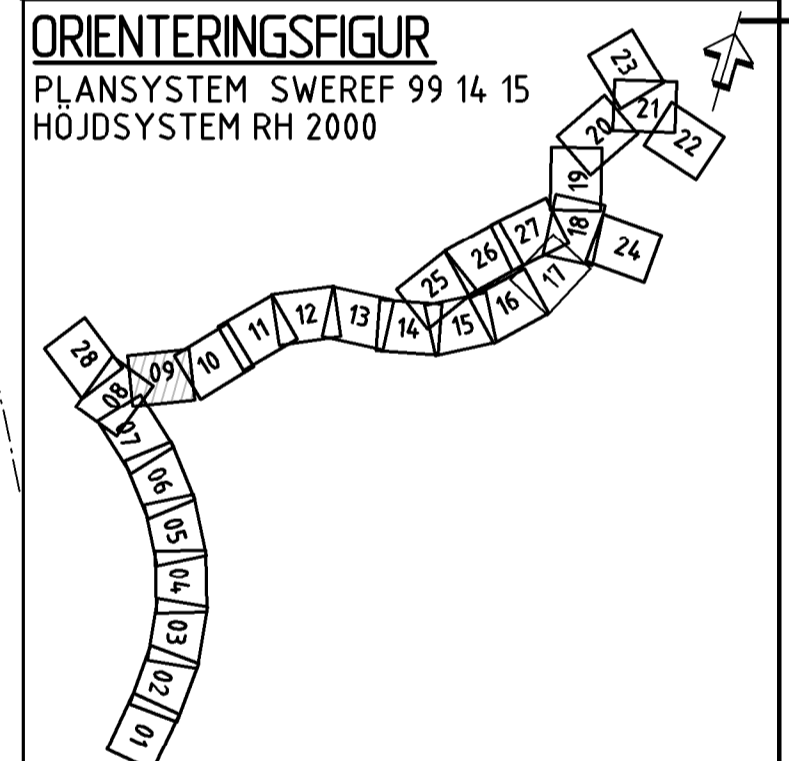


FIL: U:\S\2019\2019-08-14_101T0207\G\granskningshandling\101T0207.dwg PLUTIAZ 2019-08-28 14:07:06 AV: ANVANDARE: IN001567

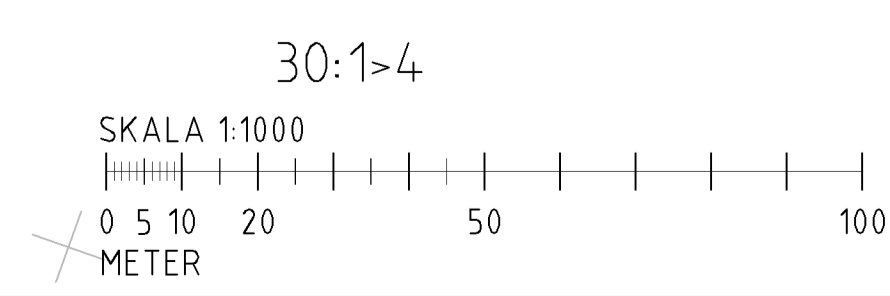


TECKENFÖRKLARING

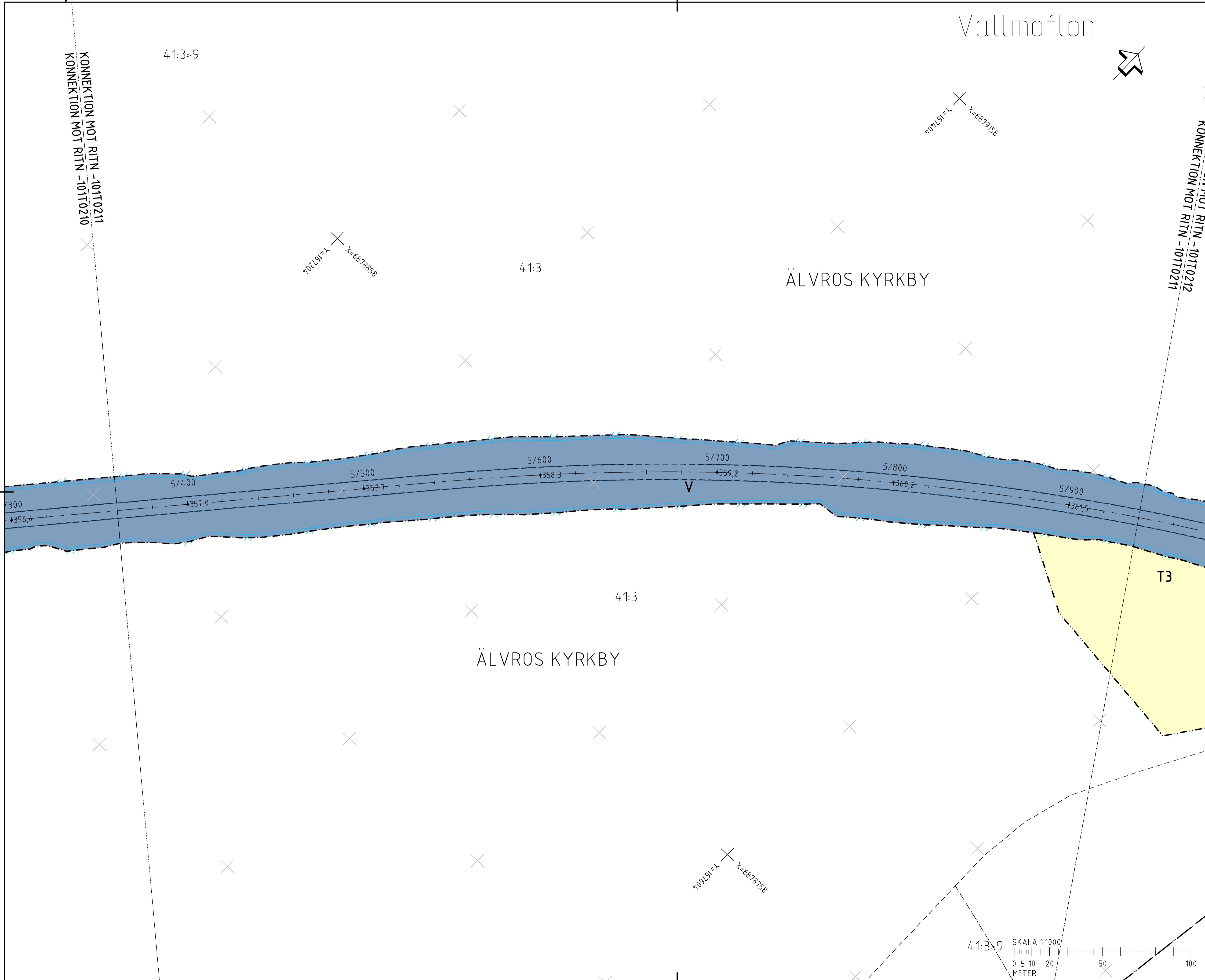
- MARKANSPRÅK**
- KONNEKTIONSLINJE
 - GRÄNS FÖR VÄGOMRÅDE
 - AVGRÄNSNING MELLAN OLIKA TYPER AV MARKANSPRÅK
- V** NYTT VÄGOMRÅDE MED VÄGRÄTT
- VI1-4** NYTT VÄGOMRÅDE MED INSKRÄNKT VÄGRÄTT
- VI1 - RENSNING AV BÄCKAR OCH DIKEN
 - VI2 - ANLÄGGNING AV STÖDMUR SAMT UNDERHÅLL AV STÖDMUR
 - VI3 - OMLÄDNING AV VATTENDRAG
 - VI4 - VILTSTÄNGSEL INVID ENSKILDA VÄGAR
- T1-5** TILFÄLLIG NYTTJÄNDERÄTT
- T1 - TILFÄLLIG NYTTJÄNDERÄTT FÖR ARBETSOMRÅDE, GÄLLER UNDER BYGGTIDEN, DOCK LÄNGST TILL OCH MED GODKÄND SLUTBESKNING.
 - T2 - TILFÄLLIG NYTTJÄNDERÄTT FÖR FÖRLEDNING AV BYGGTRAFIK OCH ALLMÄN TRAFIK, GÄLLER UNDER BYGGTIDEN, DOCK LÄNGST TILL OCH MED GODKÄND SLUTBESKNING.
 - T3 - TILFÄLLIG NYTTJÄNDERÄTT FÖR UPPLAG AV MASSOR, GÄLLER UNDER BYGGTIDEN, DOCK LÄNGST TILL OCH MED GODKÄND SLUTBESKNING.
 - T4 - TILFÄLLIG NYTTJÄNDERÄTT FÖR ETABLERINGSOMRÅDE OCH TILFÄLLIGT UPPLAG, GÄLLER UNDER BYGGTIDEN, DOCK LÄNGST TILL OCH MED GODKÄND SLUTBESKNING.
 - T5 - TILFÄLLIG NYTTJÄNDERÄTT FÖR BYGGTRAFIK, GÄLLER UNDER BYGGTIDEN, DOCK LÄNGST TILL OCH MED GODKÄND SLUTBESKNING.
- SKYDDSATGÄRDER OCH FÖRSIKTIGHETSMÅTT**
- SK1 - ERBJUDANDE OM BULLERSKYDDSATGÄRDER UTANFÖR VÄGOMRÅDE I FORM AV FASADÄTGÄRD OCH/ELLER LOKALT SKYDD VID UTEPLATS.
 - SK2 - TRIMMA SOM KONSTRUERAS SÅ DEN INTE UTÖK VÄNDRINGSHINDER
 - SK3 - FAJNASKÄRM
 - SK4 - FAJNFASSAGE
 - SK5 - VILTUTOPP
- VERKSAMHETER/ÄTGÄRDER SOM UNDANTAS FRÅN FÖRBUD ENLIGT MILJÖBALKEN**
- FÖRBUDEN MOT ÄTGÄRDER INOM STRANDSKYDDSMRÅDE (7:15 MB) GÄLLER INTE BYGGANDE AV ALLMÄN VÄG
 - FÖRBUDEN SOM AVSER VERKSAMHET ELLER ÄTGÄRD INOM GENERELLT BIODIVERSITÄTSMRÅDE (7:11 2 st. MB) GÄLLER INTE BYGGANDE AV ALLMÄN VÄG.
- ÖVRIGT**
- BELYSNING ANLÄGGS FÖR KORSNINGAR BELIGNA VID CIRCULATIONSPLATS RENGJÖN (KM 3,860), E45/RV4 (KM 9,880), ÄLVROS INKL. KORSNING VÄG E45/557 (KM 11,400).
- SÄRSKILDA BESLUT SOM TAS I SAMBAND MED FASTSTÄLLElse AV VÄGPLAN**
- SKYDDIGHETEN ATT GÖRA ANMÄLAN FÖR SAMRÅD ENLIGT 12:6 MB GÄLLER INTE FÖR DE VERKSAMHETER OCH ÄTGÄRDER SOM BEHOVS FÖR ATT BYGGA VÄGEN OCH SOM FASTSTÄLLS OCH INGÅR I VÄGOMRÅDE FÖR ALLMÄN VÄG ELLER OMRÅDE FÖR TILFÄLLIG NYTTJÄNDERÄTT.
 - INDRAGNING AV VÄGOMRÅDE FRÅN ALLMÄNT UNDERHÅLL
- ÖVRIGA BETECKNINGAR PÅ PLANKARTAN**
- NY VÄG, VÄGBANKEKANTER MED LÄNGDMÄTNINGSSTRECK OCH HÖJDSÄTTNING
 - VILTSTÄNGSEL
 - FASTIGHETSGRÄNS
 - TRAKTSGRÄNS
- KOORDINATSYSTEM**
- SYSTEM I PLAN: SWEREF 99 14 15
SYSTEM I HÖJD: RH2000



TYP AV PLAN		VÄGPLAN	
GRANSKNINGSSTATUS/SYFTE		FÖR GRANSKNING	
HANDLINGSTYP		GRANSKNINGSHANDLING	
DATUM	2019-08-14	LEVERANS / ÄNDRINGS-PM	
OBJEKT	E45 RENGJÖN-ÄLVROS		
BELOMRÅDE / BANDEL	E45 RENGJÖN-ÄLVROS		
ANLÄGGNINGSDDEL	RENGJÖN-ÄLVROS		
OBJEKTNUMMER / KM	150186	KONSTRUKTIONNUMMER	
BESTÄLLARE	TRAFIKVERKET	LEVERANTÖR	wsp
SKAPAD AV	JYOTSNA SINGH	UPPDRAGSNUMMER	10221430
GODKÄND AV	JAN VALLIN	ÄVDELNING	CIVILS
RITNINGSTYP	PLANKARTA		
TEKNIKOMRÅDE / INNEHÅLL	VÄGUTFORMNING OCH TRAFIK		
BESKRIVNING	PLANKARTA		
	4/220-4/780		
SKALA	1:1000	FORMAT	A1
RITNINGSSKALA	101T0209	FÖRVALTNINGSNUMMER	
BLAD	9	NÄSTA BLAD	10
BET			



FIL: L:\S\2019\2019-08-14_101T0209\Grensplanhandling\0101T0209.dwg PLOTTAD: 2019-08-26 14:17 AV: ANVANDARE: IN: 50187



TECKENFÖRKLARING

MARKANSPRÅK

GRÄNS FÖR VÄGOMRÅDE
AVGRÄNSNING MELLAN OLIKA TYPER AV MARKANSPRÅK

V NYTT VÄGOMRÅDE MED VÄGRÄTT

V11-4 NYTT VÄGOMRÅDE MED INSKRÄNKT VÄGRÄTT

V11 - RENSNING AV BÄCKAR OCH DIKEN
V12 - ANLÄGGNING AV STÖDMUR SAMT UNDERHÅLL AV STÖDMUR
V13 - OMLEDDNING AV VATTENDRAG
V14 - VILTSTÄNGSEL INVID ENSKILDA VÄGAR

T1-5 TILFÄLLIG NYTTJÄNDERÄTT

T1 - TILFÄLLIG NYTTJÄNDERÄTT FÖR ARBETSOMRÅDE, GÄLLER UNDER BYGGTIDEN, DOCK LÄNGST TILL OCH MED GODKÄND SLUTBESKTNING.
T2 - TILFÄLLIG NYTTJÄNDERÄTT FÖR FÖRSLÄDNING AV BYGGTRAFIK OCH ALLMÄN TRAFIK, GÄLLER UNDER BYGGTIDEN, DOCK LÄNGST TILL OCH MED GODKÄND SLUTBESKTNING.
T3 - TILFÄLLIG NYTTJÄNDERÄTT FÖR UPPLAG AV MASSOR, GÄLLER UNDER BYGGTIDEN, DOCK LÄNGST TILL OCH MED GODKÄND SLUTBESKTNING.
T4 - TILFÄLLIG NYTTJÄNDERÄTT FÖR ETABLERINGSOMRÅDE OCH TILFÄLLIGT UPPLAG, GÄLLER UNDER BYGGTIDEN, DOCK LÄNGST TILL OCH MED GODKÄND SLUTBESKTNING.
T5 - TILFÄLLIG NYTTJÄNDERÄTT FÖR BYGGTRAFIK, GÄLLER UNDER BYGGTIDEN, DOCK LÄNGST TILL OCH MED GODKÄND SLUTBESKTNING.

SKYDDSGÄRDAR OCH FÖRSIKTIGHETSMÅTT

MARKERING ELLER AVGRÄNSNING AV SKYDDSGÄRD/FÖRSIKTIGHETSMÅTT

SK1 - ERBJUDANDE OM BULLERSKYDDSGÄRDAR UTANFÖR VÄGOMRÅDE I FORM AV FASADÄTGÄRD OCH/ELLER LOKALT SKYDD VID UTEPLATS.
SK2 - TRUMMA SOM KONSTRUIERAS SÅ DEN INTE UTÖKAR VANDRINGSHINDER
SK3 - FÄLNINGSKÄRM
SK4 - FÄLNINGSPASSAGE
SK5 - VILTUTHOPP

VERKSAMHETER/ÅTGÄRDER SOM UNDANTAS FRÅN FÖRBUD ENLIGT MILJÖBALKEN

-FÖRBUDEN MOT ÅTGÄRDER INOM STRANDSKYDDSGÄRDAR (7-15 MB) GÄLLER INTE BYGGANDE AV ALLMÄN VÄG
-FÖRBUDEN SOM AVSER VERKSAMHET ELLER ÅTGÄRD INOM GENERELLT BIODIVERSITÄTSGÄRD (7-11 2 01 MB) GÄLLER INTE BYGGANDE AV ALLMÄN VÄG

-SKYDDIGHETEN ATT GÖRA ANMÄLAN FÖR SAMRÅD ENLIGT 12:6 MB GÄLLER INTE FÖR DE VERKSAMHETER OCH ÅTGÄRDER SOM BEHOVS FÖR ATT BYGGA VÄGEN OCH SOM FASTSTÄLLS OCH INGÅR I VÄGOMRÅDE FÖR ALLMÄN VÄG ELLER OMRÅDE FÖR TILFÄLLIG NYTTJÄNDERÄTT.

ÖVRIGA BETECKNINGAR PÅ PLANKARTAN

0/000 0/100 NY VÄG, VÄGBANKANTER MED LÄNGDMÄTNINGSSTRECK OCH HÖJDSÄTNING
VILTSTÄNGSEL
FASTIGHETSGRÄNS
TRAKTSGRÄNS

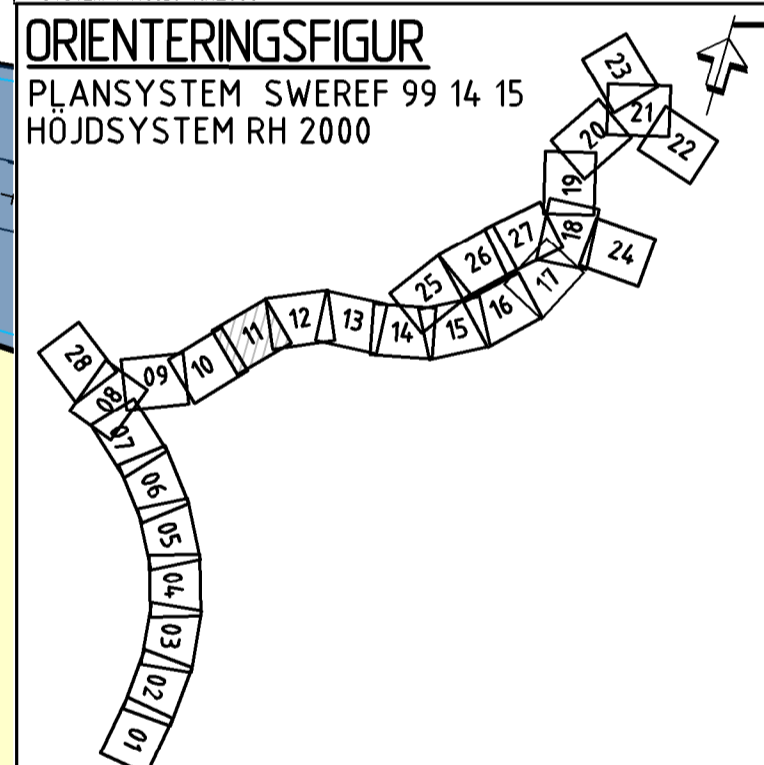
ÖVRIGT

BELYSNING ANLÄGGS FÖR KORSNINGAR BELIGNA VID CIRCULATIONSPLATS
BENIGNON (KM 3/860), E45/9194 (KM 9/880), ÄLVROS INKL. KORSNING VÄG E45/557 (KM 11/400).

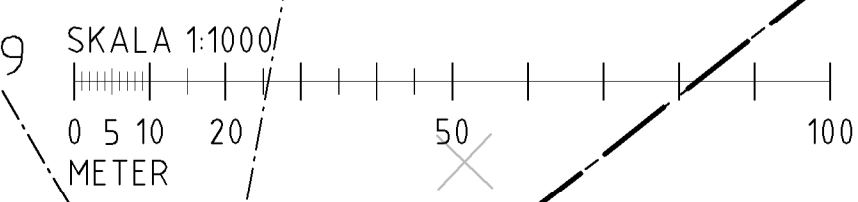
SÄRSKILDA BESLUT SOM TAS I SAMBAND MED FASTSTÄLLELSE AV VÄGPLAN

INDRAGNING AV VÄGOMRÅDE FRÅN ALLMÄNT UNDERHÅLL

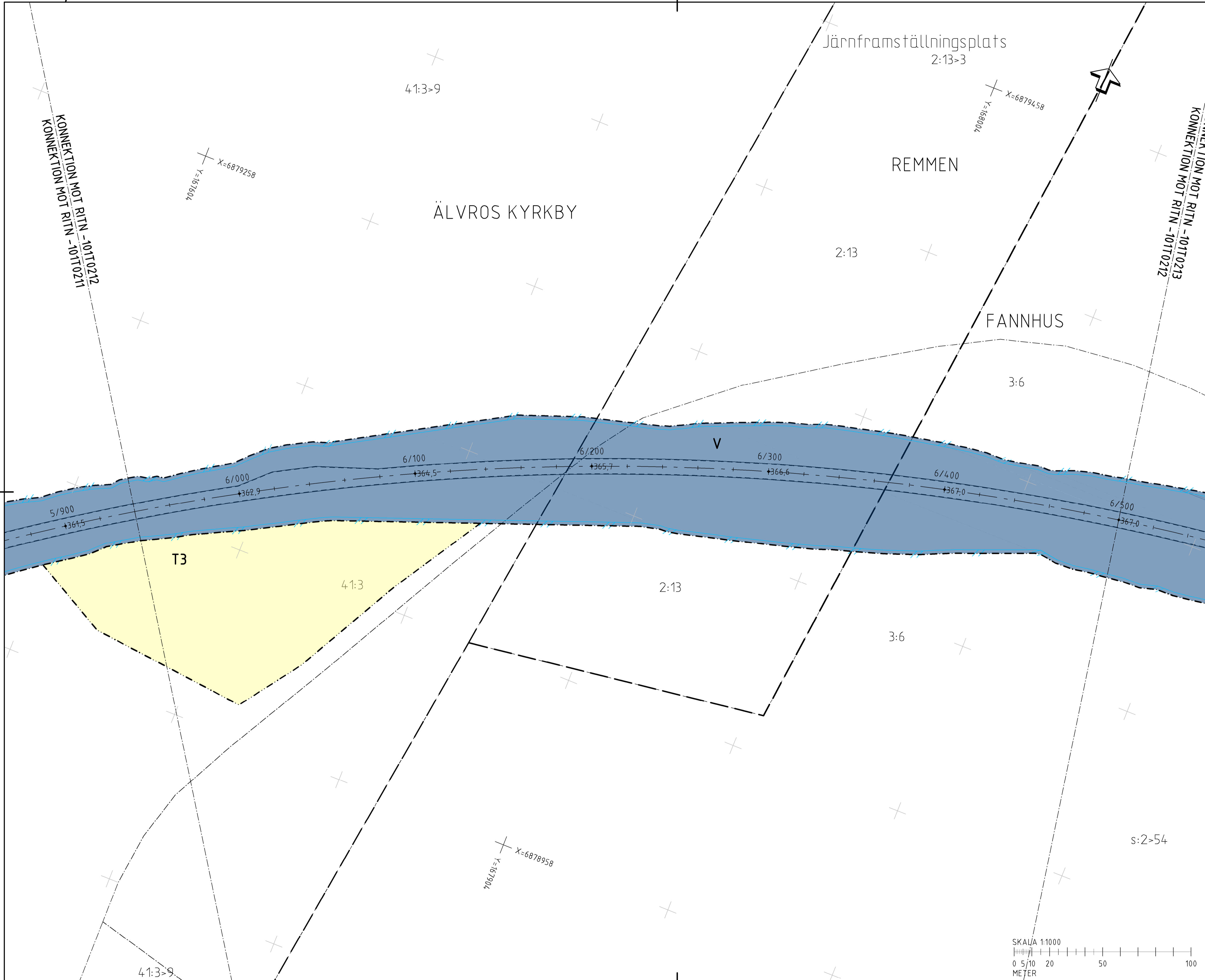
KOORDINATSYSTEM
SYSTEM I PLAN: SWEREF 99 14 15
SYSTEM I HÖJD: RH2000



TYP AV PLAN		VÄGPLAN	
GRANSKNINGSSTATUS/SYFTE		FÖR GRANSKNING	
HANDLINGSTYP		GRANSKNINGSHANDLING	
DATUM	2019-08-14	LEVERANS I ANDRINGS-PM	
OBJEKT			
E45 RENGSJÖN-ÄLVROS			
DELOMRÅDE / BANDEL			
E45 RENGSJÖN-ÄLVROS			
ANLÄGGNINGSDEL			
RENGSJÖN-ÄLVROS			
OBJEKTNUMMER / KM	150186	KONSTRUKTIONNUMMER	
BESTÄLLARE	TRAFIKVERKET	LEVERANTÖR	wsp
SKAPAD AV	JYOTSNA SINGH	UPPDRAGSNUMMER	10221430
GODKÄND AV	JAN VALLIN	AVDELNING	CIVILS
RITNINGSTYP			
PLANKARTA			
TEKNIKOMRÅDE / INNEHÅLL			
VÄGUTFORMNING OCH TRAFIK			
BESKRIVNING			
PLANKARTA			
5/360-5/940			
SKALA	1:1000	FORMAT	A1
RITNINGSSKILLNING	101T0211	FÖRVALTNINGSNUMMER	
BLAD	11	NÄSTA BLAD	12
BET			



FIL: U:\S\2019\2019-08-14_101T0211\Granskningshandling\0101T0211.dwg PLOT:AD 2019-08-26 08:37:32 AV: ANVANDARE: IN30191



TECKENFÖRKLARING

MARKANSPRÅK

- GRÄNS FÖR VÄGOMRÅDE
- AVGRÄNSNING MELLAN OLIKA TYPER AV MARKANSPRÅK

V NYTT VÄGOMRÅDE MED VÄGRÄTT

V1-4 NYTT VÄGOMRÅDE MED INSKRÄNKT VÄGRÄTT

T1-5 TILFÄLLIG NYTTJÄNDERÄTT

T1 - RENSNING AV BÄCKAR OCH DÄN
 T2 - ANLÄGGNING AV STÖDMUR SAMT UNDERHÅLL AV STÖDMUR
 T3 - OMLEDNING AV VATTENDRAG
 T4 - VILTSTÄNGSEL INVID ENSKILDA VÄGAR
 T5 - TILFÄLLIG NYTTJÄNDERÄTT FÖR ARBETSOMRÅDE, GÄLLER UNDER BYGGTIDEN, DOCK LÄNGST TILL OCH MED GODKÄND SLUTBESKTNING.
 T6 - TILFÄLLIG NYTTJÄNDERÄTT FÖR FÖRLEDNING AV BYGGTRAFIK OCH ALLMÄN TRAFIK, GÄLLER UNDER BYGGTIDEN, DOCK LÄNGST TILL OCH MED GODKÄND SLUTBESKTNING.
 T7 - TILFÄLLIG NYTTJÄNDERÄTT FÖR UPPLAG AV MASSOR, GÄLLER UNDER BYGGTIDEN, DOCK LÄNGST TILL OCH MED GODKÄND SLUTBESKTNING.
 T8 - TILFÄLLIG NYTTJÄNDERÄTT FÖR ETABLERINGSOMRÅDE OCH TILFÄLLIGT UPPLAG GÄLLER UNDER BYGGTIDEN, DOCK LÄNGST TILL OCH MED GODKÄND SLUTBESKTNING.
 T9 - TILFÄLLIG NYTTJÄNDERÄTT FÖR BYGGTRAFIK, GÄLLER UNDER BYGGTIDEN, DOCK LÄNGST TILL OCH MED GODKÄND SLUTBESKTNING.

SKYDDSATGÄRDER OCH FÖRSIKTIGHETSMÅTT

MARKERING ELLER AVGRÄNSNING AV SKYDDSATGÄRD/
 FÖRSIKTIGHETSMÅTT

SK1 - ERBJUDANDE OM BULLERSKYDDSATGÄRDER UTANFÖR VÄGOMRÅDE I FORM AV FASADÄTGÄRD OCH/ELLER LOKALT SKYDD VID UTEPLATS.
 SK2 - TRUMMA SOM KONSTRUIERAS SÅ DEN INTE UTÖKOR VANDRINGSHINDER
 SK3 - FAUNASÄRM
 SK4 - FAUNAPASSAGE
 SK5 - VILTUTÖPP

VERKSAMHETER/ÄTGÄRDER SOM UNDANTAS FRÅN FÖRBUD ENLIGT MILJÖBALKEN

—FÖRBUDEN MOT ÄTGÄRDER INOM STRANDSKYDDSATGÄRD (7-15 MB) GÄLLER INTE BYGGANDE AV ALLMÄN VÄG
 —FÖRBUDEN SOM AVSER VERKSAMHET ELLER ÄTGÄRD INOM GENERELLT BIODIVERSITÄTSATGÄRD (2:11 2 01 MB) GÄLLER INTE BYGGANDE AV ALLMÄN VÄG.

—SKYDDIGHETEN ATT ÖPPA ANMÄLAN FÖR SAMRÅD ENLIGT 12:6 GÄLLER INTE FÖR DE VERKSAMHETER OCH ÄTGÄRDER SOM BEHOVS FÖR ATT BYGGA VÄGEN OCH SOM FASTSTÄLLS OCH INGÅR I VÄGOMRÅDE FÖR ALLMÄN VÄG ELLER OMRÅDE FÖR TILFÄLLIG NYTTJÄNDERÄTT.

ÖVRIGA BETECKNINGAR PÅ PLANKARTAN

0/000 0/100 NY VÄG, VÄGBANKANTER MED LÄNGDMÄTNINGSSTRECK OCH HÖJDSÄTTNING
 VILTSTÄNGSEL
 FASTIGHETSGRÄNS
 TRAKTSGRÄNS

ÖVRIGT

BELYSNING ANLÄGGES FÖR KORSNINGAR BELIJKNA VID CIRCULATIONSPLATS RENGJÖN (KM 3/860), E45/RV4 (KM 9/860), ÄLVROS INKL. KORSNING VÄG E45/557 (KM 11/400).

SÄRSKILDA BESLUT SOM TAS I SAMBAND MED FASTSTÄLLESE AV VÄGPLAN

—INDRAGNING AV VÄGOMRÅDE FRÅN ALLMÄNT UNDERHÅLL

KOORDINATSYSTEM
 SYSTEM I PLAN: SWEREF 99 14 15
 SYSTEM I HÖJD: RH2000

ORIENTERINGSGIFUR

PLANSYSTEM SWEREF 99 14 15
 HÖJDSYSTEM RH 2000

VÄGPLAN

FÖR GRANSKNING

GRANSKNINGSSTATUS/SYFTE
GRANSKNINGSHANDLING

HANDLINGSTYP
 DATUM 2019-08-14 LEVERANS / ÄNDRINGS-PM

OBJEKT
E45 RENGJÖN-ÄLVROS

BELOMRÅDE / BANDEL
E45 RENGJÖN-ÄLVROS

ANLÄGGNINGSDDEL
RENGJÖN-ÄLVROS

OBJEKTNUMMER / KM 150186 KONSTRUKTIONNUMMER

BESTÄLLARE LEVERANTÖR
TRAFIKVERKET **wsp**

SKAPAD AV UPPDRAGSNUMMER
JYOTSNA SINGH 10221430

GODKÄND AV AVDELNING
JAN VALLIN CIVILS

RITNINGSTYP
PLANKARTA

TEKNIKOMRÅDE / INNEHÅLL
VÄGUTFORMNING OCH TRAFIK

BESKRIVNING
PLANKARTA
5/940-6/500

SKALA 1:1000 FORMAT A1 FÖRVALTNINGSNUMMER
 RITNINGSNUMMER 101T0212 BLAD 12 NÄSTA BLAD 13 BET

FIL: E45RENGJON-ALVROS_CAD\Trafikverket\101T0212.dwg TITEL: 2019-08-26 16:53:12 AV: ANVANDARE: IN30397



TECKENFÖRKLARING

MARKANSPRÅK

GRÄNS FÖR VÄGOMRÅDE
AVGRÄNSNING MELLAN OLIKA TYPER AV MARKANSPRÅK

V NYTT VÄGOMRÅDE MED VÄGRÄTT

V1-4 NYTT VÄGOMRÅDE MED INSKRÄNKT VÄGRÄTT

V1 – RENSNING AV BÄCKAR OCH DIKEN
V2 – ANLÄGGNING AV STÖDMUR SAMT UNDERHÅLL AV STÖDMUR
V3 – OMLEDDNING AV VATTENDRAG
V4 – VILTSTÄNGSEL INVID ENSKILDA VÄGAR

T1-5 TILFÄLLIG NYTTJÄNDERÄTT

T1 – TILFÄLLIG NYTTJÄNDERÄTT FÖR ARBETSOMRÅDE, GÄLLER UNDER BYGGTIDEN, DOCK LÄNGST TILL OCH MED GODKÄND SLUTBESKUTNING.
T2 – TILFÄLLIG NYTTJÄNDERÄTT FÖR FÖRLEDNING AV BYGGTRAFIK OCH ALLMÄN TRAFIK, GÄLLER UNDER BYGGTIDEN, DOCK LÄNGST TILL OCH MED GODKÄND SLUTBESKUTNING.
T3 – TILFÄLLIG NYTTJÄNDERÄTT FÖR UPPLAG AV MASSOR, GÄLLER UNDER BYGGTIDEN, DOCK LÄNGST TILL OCH MED GODKÄND SLUTBESKUTNING.
T4 – TILFÄLLIG NYTTJÄNDERÄTT FÖR ETABLERINGSOMRÅDE OCH TILFÄLLIGT UPPLAG, GÄLLER UNDER BYGGTIDEN, DOCK LÄNGST TILL OCH MED GODKÄND SLUTBESKUTNING.
T5 – TILFÄLLIG NYTTJÄNDERÄTT FÖR BYGGTRAFIK, GÄLLER UNDER BYGGTIDEN, DOCK LÄNGST TILL OCH MED GODKÄND SLUTBESKUTNING.

SKYDDSGÄRDAR OCH FÖRSIKTIGHETSMÅTT

MARKERING ELLER AVGRÄNSNING AV SKYDDSGÄRD/FÖRSIKTIGHETSMÅTT

SK1 – ERBJUDANDE OM BULLERSKYDDSGÄRDAR UTANFÖR VÄGOMRÅDE I FORM AV FASADÄTGÄRD OCH/ELLER LOKALT SKYDD VID UTEPLATS.
SK2 – TRUMMA SOM KONSTRUIERAS SÅ DEN INTE UTÖK VÄNDRINGSHINDER
SK3 – FAUNASÄRM
SK4 – FAUNAPASSAGE
SK5 – VILTUTOPP

VERKSAMHETER/ÄTGÄRDAR SOM UNDANTAS FRÅN FÖRBUD ENLIGT MILJÖBALKEN

–FÖRBUDEN MOT ÄTGÄRDER INOM STRANDSKYDDSGÄRD (7,15 MB) GÄLLER INTE BYGGANDE AV ALLMÄN VÄG
–FÖRBUDEN SOM AVSER VERKSAMHET ELLER ÄTGÄRD INOM GENERELLT BIODIVERSITÄTSGÄRD (7,11 2 21 MB) GÄLLER INTE BYGGANDE AV ALLMÄN VÄG

–SKYDDIGHETEN ATT GÖRA ANMÄLAN FÖR SAMRÅD ENLIGT 12:6 MB GÄLLER INTE FÖR DE VERKSAMHETER OCH ÄTGÄRDAR SOM BEHOVS FÖR ATT BYGGA VÄGEN OCH SOM FASTSTÄLLS OCH INGÅR I VÄGOMRÅDE FÖR ALLMÄN VÄG ELLER OMRÅDE FÖR TILFÄLLIG NYTTJÄNDERÄTT.

ÖVRIGA BETECKNINGAR PÅ PLANKARTAN

0/000 – 0/100 NY VÄG, VÄGBANKEKANTER MED LÄNGDMÄTNINGSSTRECK OCH HÖJDSÄTTNING
VILTSTÄNGSEL
FASTIGHETSGRÄNS
TRAKTSGRÄNS

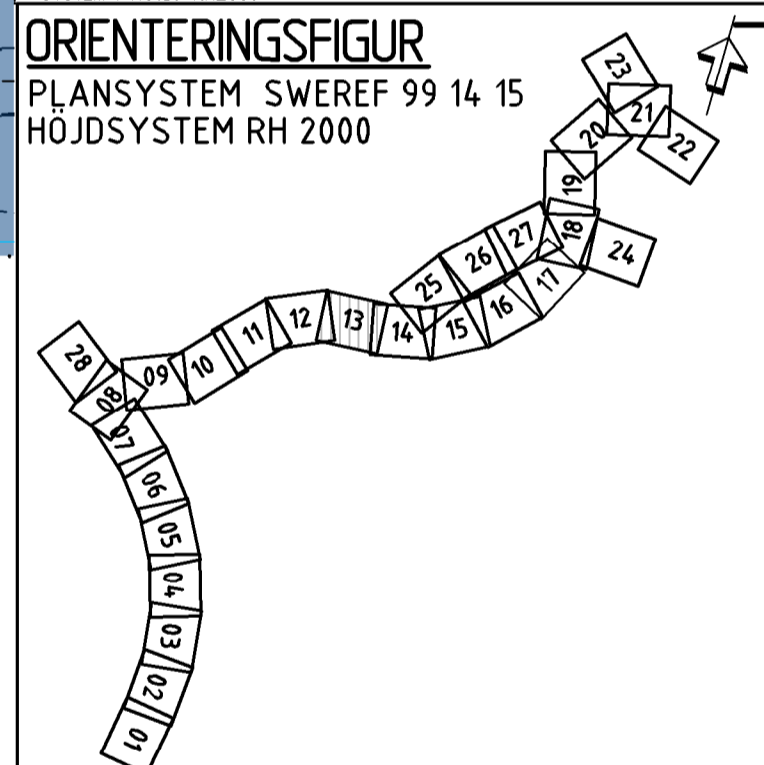
ÖVRIGT

BELYSNING ANLÄGGS FÖR KORSNINGAR BELIGNA VID CIRCULATIONSPLATS RENGJÖN (KM 3/860), E45/R904 (KM 9/880), ÄLVROS INKL. KORSNING VÄG E45/557 (KM 11/400).

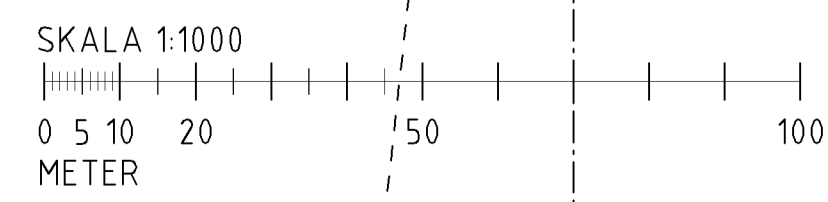
SÄRSKILDA BESLUT SOM TAS I SAMBAND MED FASTSTÄLLELSE AV VÄGPLAN

INDRAGNING AV VÄGOMRÅDE FRÅN ALLMÄNT UNDERHÅLL

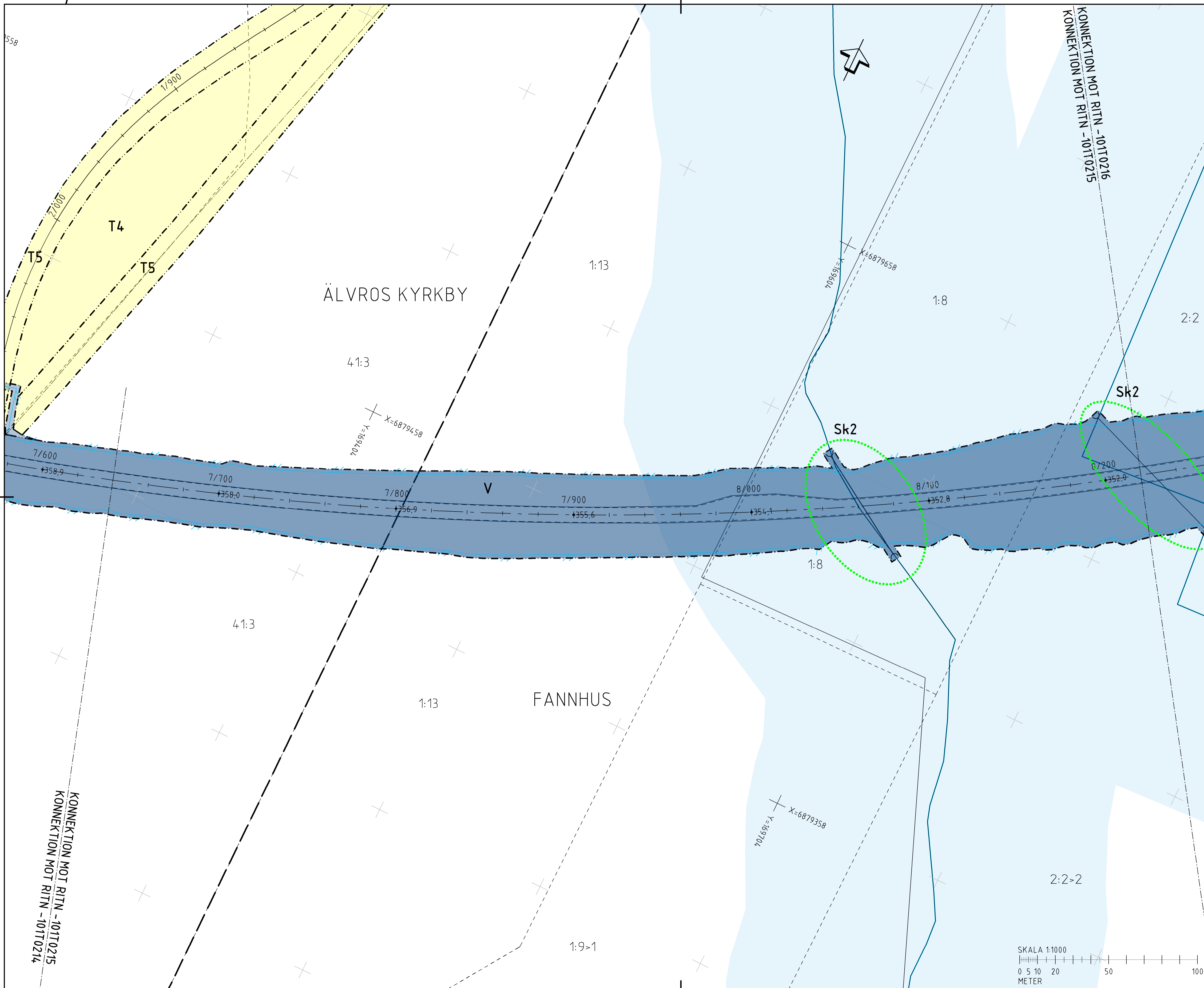
KOORDINATSYSTEM
SYSTEM I PLAN: SWEREF 99 14 15
SYSTEM I HÖJD: RH2000



TYP AV PLAN		VÄGPLAN	
GRANSKNINGSSTATUS/SYFTE		FÖR GRANSKNING	
HANDLINGSTYP		GRANSKNINGSHANDLING	
DATUM	2019-08-14	LEVERANS / ÄNDRINGS-PM	
OBJEKT	E45 RENGJÖN-ÄLVROS		
DELOMRÅDE / BANDEL	E45 RENGJÖN-ÄLVROS		
ANLÄGGNINGSDEL	RENGJÖN-ÄLVROS		
OBJEKTNUMMER / KM	150186	KONSTRUKTIONNUMMER	
BESTÄLLARE	TRAFIKVERKET	LEVERANTÖR	wsp
SKAPAD AV	JYOTSNA SINGH	UPPDRAGSNUMMER	10221430
GODKÄND AV	JAN VALLIN	AVDELNING	CIVILS
RITNINGSTYP	PLANKARTA		
TEKNIKOMRÅDE / INNEHÅLL	VÄGUTFORMNING OCH TRAFIK		
BESKRIVNING	PLANKARTA 6/500-7/080		
SKALA	1:1000	FORMAT	A1
RITNINGSGRUPP	101T0213	FÖRVALTNINGSNUMMER	
BLAD	13	NÄSTA BLAD	14
BET			



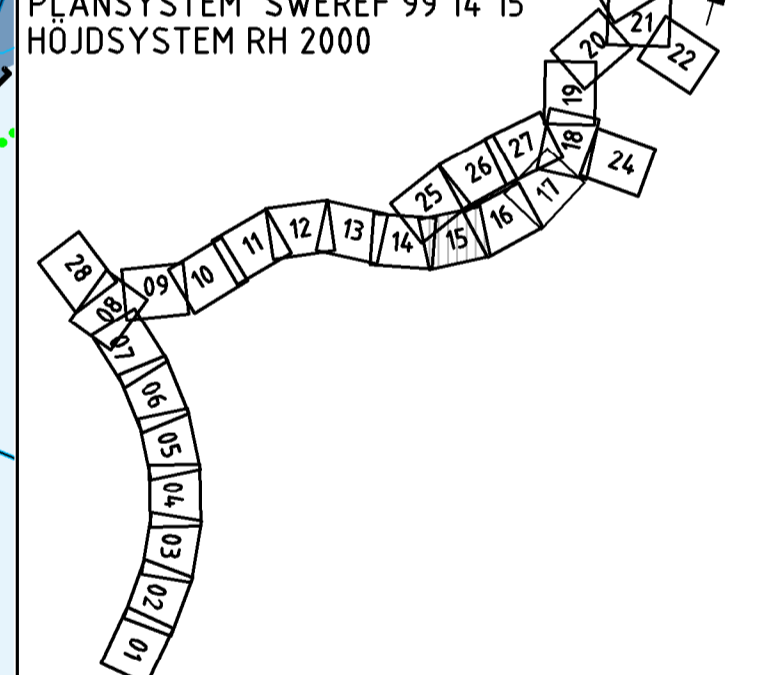
FIL: E45-RENGJÖN-ÄLVROS_CAD-TG-granskningshandling\0101T0213.dwg PLOTTAD: 2019-08-26 10:20:07 AV: ANVANDARE: N191357



TECKENFÖRKLARING

- MARKANSPRÅK**
- KONNEKTIONSLINJE
 - GRÄNS FÖR VÄGOMRÅDE
 - AVGRÄNSNING MELLAN OLIKA TYPER AV MARKANSPRÅK
- V** NYTT VÄGOMRÅDE MED VÄGRÄTT
- V11-4** NYTT VÄGOMRÅDE MED INSKRÄNKT VÄGRÄTT
- V11 - RENSNING AV BÄCKAR OCH DÄN
 V12 - ANLÄGGNING AV STÖDMUR SAMT UNDERHÅLL AV STÖDMUR
 V13 - OMLIEDNING AV VATTENDRAG
 V14 - VILTSTÄNGSEL INVID ENSKILDA VÄGAR
- T1-5** TILFÄLLIG NYTTJÄNDERÄTT
- T1 - TILFÄLLIG NYTTJÄNDERÄTT FÖR ARBETSOMRÅDE, GÄLLER UNDER BYGGTIDEN, DOCK LÄNGST TILL OCH MED GODKÄND SLUTBESKTNING.
 T2 - TILFÄLLIG NYTTJÄNDERÄTT FÖR FÖRSLÄDNING AV BYGGTRAFIK OCH ALLMÄN TRAFIK, GÄLLER UNDER BYGGTIDEN, DOCK LÄNGST TILL OCH MED GODKÄND SLUTBESKTNING.
 T3 - TILFÄLLIG NYTTJÄNDERÄTT FÖR UPPLAG AV MASSOR, GÄLLER UNDER BYGGTIDEN, DOCK LÄNGST TILL OCH MED GODKÄND SLUTBESKTNING.
 T4 - TILFÄLLIG NYTTJÄNDERÄTT FÖR ETABLERINGSOMRÅDE OCH TILFÄLLIGT UPPLAG, GÄLLER UNDER BYGGTIDEN, DOCK LÄNGST TILL OCH MED GODKÄND SLUTBESKTNING.
 T5 - TILFÄLLIG NYTTJÄNDERÄTT FÖR BYGGTRAFIK, GÄLLER UNDER BYGGTIDEN, DOCK LÄNGST TILL OCH MED GODKÄND SLUTBESKTNING.
- SKYDDSATGÄRDER OCH FÖRSIKTIGHETSMÅTT**
- MARKERING ELLER AVGRÄNSNING AV SKYDDSATGÄRD/FÖRSIKTIGHETSMÅTT
 - SK1 - ERBJUDANDE OM BULLERSKYDDSATGÄRDER UTANFÖR VÄGOMRÅDE I FORM AV FASADÄTGÄRD OCH/ELLER LOKALT SKYDD VID UTEPLATS.
 - SK2 - TRUMMA SOM KONSTRUIERAS SÅ DEN INTE UTÖK VANDRINGSHINDER
 - SK3 - FAUNASKRÄM
 - SK4 - FAUNAPASSAGE
 - SK5 - VILTHOPP
- VERKSAMHETER/ÄTGÄRDER SOM UNDANTAS FRÅN FÖRBUD ENLIGT MILJÖBALKEN**
- FÖRBUDEN MOT ÄTGÄRDER INOM STRANDSKYDDSMRÅDE (7-15 MB) GÄLLER INTE BYGGANDE AV ALLMÄN VÄG
 - FÖRBUDEN SOM AVSER VERKSAMHET ELLER ÄTGÄRD INOM GENERELLT BIODIVERSITETSMRÅDE (7-11 2 st. MB) GÄLLER INTE BYGGANDE AV ALLMÄN VÄG.
- SKYDDSHETEN ATT GÖRA ANMÄLAN FÖR SAMRÅD ENLIGT 12:6 MB GÄLLER INTE FÖR DE VERKSAMHETER OCH ÄTGÄRDER SOM BEHOVS FÖR ATT BYGGA VÄGEN OCH SOM FASTSTÄLLS OCH INGÅR I VÄGOMRÅDE FÖR ALLMÄN VÄG ELLER OMRÅDE FÖR TILFÄLLIG NYTTJÄNDERÄTT.
- ÖVRIGA BETECKNINGAR PÅ PLANKARTAN**
- NY VÄG, VÄGBANKEKANTER MED LÄNGDMÄTNINGSSTRECK OCH HÖJDSÄTNING
 - VILTSTÄNGSEL
 - FASTIGHETSGRÄNS
 - TRAKTSGRÄNS
- ÖVRIGT**
- BELYSNING ANLÄGGS FÖR KORSNINGAR BELIGNA VID CIRKULATIONSPLATS RENSJÖN (KM 3,060), E45/R94 (KM 3,060), ÄLVROS INKL. KORSNING VÄG E45/557 (KM 11,400).
- SÄRSKILDA BESLUT SOM TAS I SAMBAND MED FASTSTÄLLELSE AV VÄGPLAN**
- INDRAGNING AV VÄGOMRÅDE FRÅN ALLMÄNT UNDERHÅLL
- KOORDINATSYSTEM**
 SYSTEM I PLAN: SWEREF 99 14 15
 SYSTEM I HÖJD: RH2000

ORIENTERINGSGIFUR



VÄGPLAN

FÖR GRANSKNING

GRANSKNINGSHANDLING

DATUM: 2019-08-14 | LEVERANS / ÄNDRINGS.PPM

OBJEKT: **E45 RENSJÖN-ÄLVROS**

DELOMRÅDE / BANDEL: E45 RENSJÖN-ÄLVROS

ANLÄGGSNINGSDEL: RENSJÖN-ÄLVROS

OBJEKTNUMMER / KM: 150186 | KONSTRUKTIONNUMMER

BESTÄLLARE: TRAFIKVERKET | LEVERANTÖR: **wsp**

SKAPAD AV: JYOTSNA SINGH | UPPDRAGSNUMMER: 10221430

GODKÄND AV: JAN VALLIN | AVDELNING: CIVILS

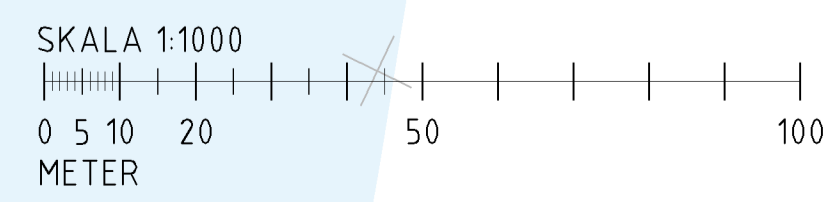
RITNINGSTYP: PLANKARTA

TEKNIKOMRÅDE / INNEHÅLL: VÄGUTFORMNING OCH TRAFIK

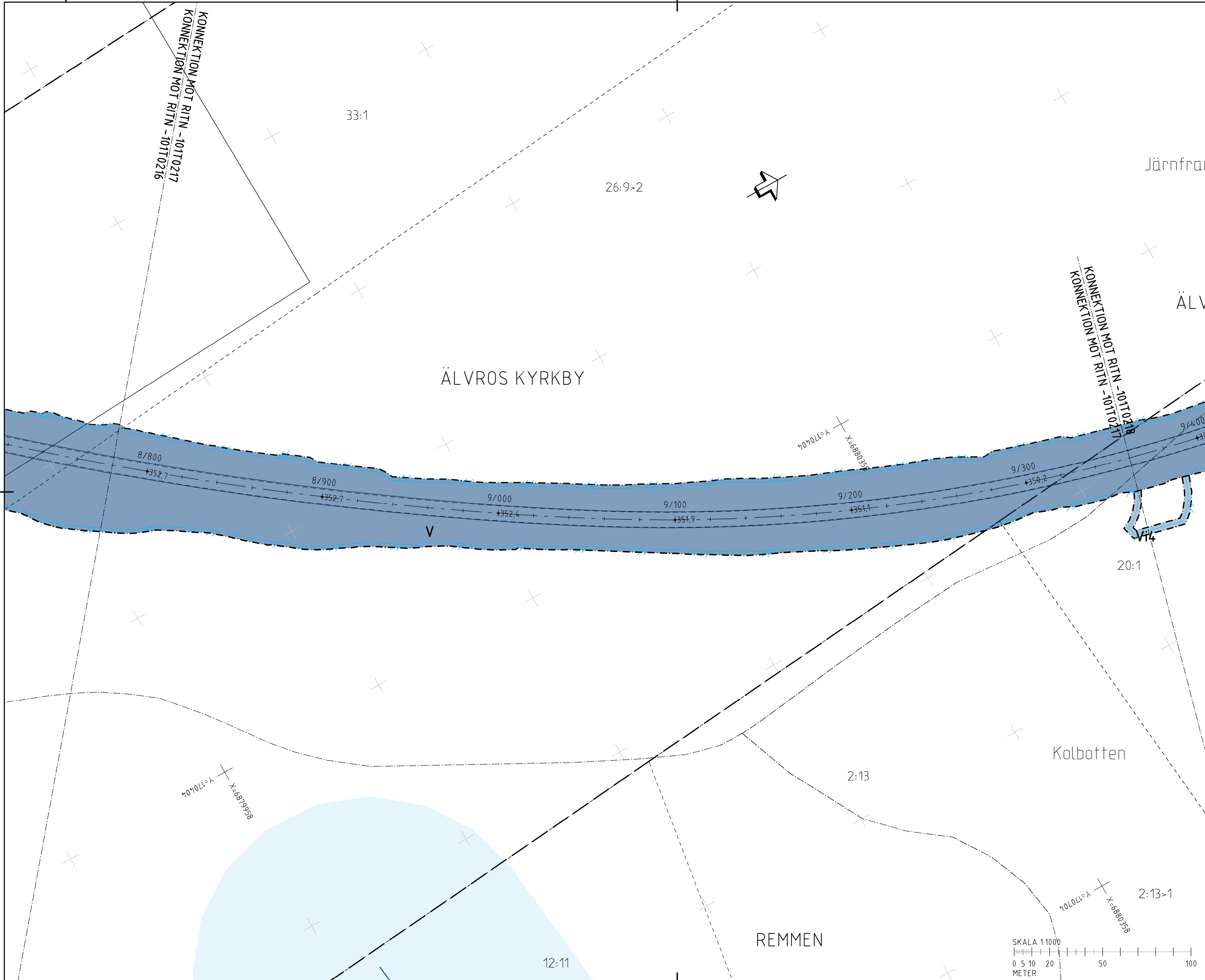
BESKRIVNING: PLANKARTA 7/640-8/220

SKALA: 1:1000 | FORMAT: A1 | FÖRVALTNINGSNUMMER

RITNINGSGRUPP: 101T0215 | BLAD: 15 | NÄSTA BLAD: 16 | BET



FIL: E45-RENSJON-ALVROS_CAD-TG-granskningshandling\0101T0215.dwg | TITEL: 2019-08-26 09:29 AV ANVANDARE: NS19191



TECKENFÖRKLARING

MARKANSPRÅK
 --- KONNEKTIONSLINJE
 --- GRÄNS FÖR VÄGOMRÅDE
 --- AVGRÄNSNING MELLAN OLIKA TYPER AV MARKANSPRÅK

V NYTT VÄGOMRÅDE MED VÄGRÄTT

VI-4 NYTT VÄGOMRÅDE MED INSKRÄNKT VÄGRÄTT

V1 - RENSNING AV BÄCKAR OCH DÄN
 V2 - ANLÄGGNING AV STÖDMUR SAMT UNDERHÅLL AV STÖDMUR
 V3 - OMLEDDNING AV VATTENDRAG
 V4 - VILTSTÄNGSEL INVID ENSKILDA VÄGAR

T1-5 TILLFÄLLIG NYTTJÄNDERÄTT

T1 - TILLFÄLLIG NYTTJÄNDERÄTT FÖR ARBETSOMRÅDE, GÄLLER UNDER BYGGTIDEN, DOCK LÄNGST TILL OCH MED GODKÄND SLUTBESKUTNING.
 T2 - TILLFÄLLIG NYTTJÄNDERÄTT FÖR FÖRLEDNING AV BYGGTRAFIK OCH ALLMÄN TRAFIK, GÄLLER UNDER BYGGTIDEN, DOCK LÄNGST TILL OCH MED GODKÄND SLUTBESKUTNING.
 T3 - TILLFÄLLIG NYTTJÄNDERÄTT FÖR UPPLAG AV MASSOR, GÄLLER UNDER BYGGTIDEN, DOCK LÄNGST TILL OCH MED GODKÄND SLUTBESKUTNING.
 T4 - TILLFÄLLIG NYTTJÄNDERÄTT FÖR ETABLERINGSOMRÅDE OCH TILLFÄLLIGT UPPLAG, GÄLLER UNDER BYGGTIDEN, DOCK LÄNGST TILL OCH MED GODKÄND SLUTBESKUTNING.
 T5 - TILLFÄLLIG NYTTJÄNDERÄTT FÖR BYGGTRAFIK, GÄLLER UNDER BYGGTIDEN, DOCK LÄNGST TILL OCH MED GODKÄND SLUTBESKUTNING.

SKYDDSÅTGÄRDER OCH FÖRSIKTIGHETSMÅTT

..... MARKERING ELLER AVGRÄNSNING AV SKYDDSÅTGÄRD/FÖRSIKTIGHETSMÅTT

SK1 - ERBJUDANDE OM BULLERSKYDDSÅTGÄRDER UTANFÖR VÄGOMRÅDE I FORM AV FASADÅTGÄRD OCH/ELLER LOKALT SKYDD VID UTEPLATS.
 SK2 - TRUMMA SOM KONSTRUERAS SÅ DEN INTE UTÖK VANDRINGSHINDER
 SK3 - FAUNASÄRM
 SK4 - FAUNAPASSAGE
 SK5 - VILTUTOPP

VERKSAMHETER/ÅTGÄRDER SOM UNDANTAS FRÅN FÖRBUJ ENLIGT MILJÖBALKEN

..... FÖRBUJEN MOT ÅTGÄRDER INOM STRANDSKYDDSOMRÅDE (7-15 MB) GÄLLER INTE EBYGGANDE AV ALLMÄN VÄG
 FÖRBUJEN SOM AVSER VERKSAMHET ELLER ÅTGÄRD INOM GENERELLT BIOTOPSKYDDSOMRÅDE (7-11 2 21 MB) GÄLLER INTE EBYGGANDE AV ALLMÄN VÄG

..... SKYDDIGHETEN ATT GÖRA ANMÄLAN FÖR SAMRÅD ENLIGT 12:6 MB GÄLLER INTE FÖR DE VERKSAMHETER OCH ÅTGÄRDER SOM BEHOVS FÖR ATT BYGGA VÄGEN OCH SOM FASTSTÄLLS OCH INGÅR I VÄGOMRÅDE FÖR ALLMÄN VÄG ELLER OMRÅDE FÖR TILLFÄLLIG NYTTJÄNDERÄTT.

ÖVRIGA BETECKNINGAR PÅ PLANKARTAN

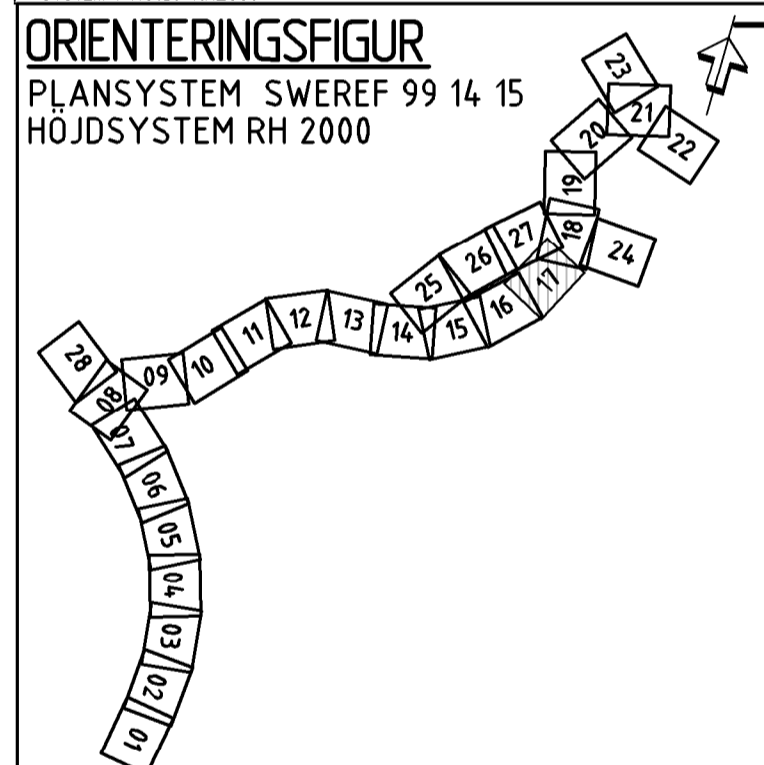
0/000 0/100 NY VÄG, VÄGBANKEKANTER MED LÄNGDMÄTNINGSSTRECK OCH HÖJDSÄTTNING
 --- VILTSTÄNGSEL
 --- FASTIGHETSGRÄNS
 --- TRAKTSGRÄNS

ÖVRIGT
 BELYSNING ANLÄGGS FÖR KORSNINGAR BELIGNA VID CIRCULATIONSPLATS RENSJÖN (KM 3,860), E45/RENSJÖN (KM 9,360), ÄLVROS INKL. KORSNING VÄG E45/557 (KM 11,400).

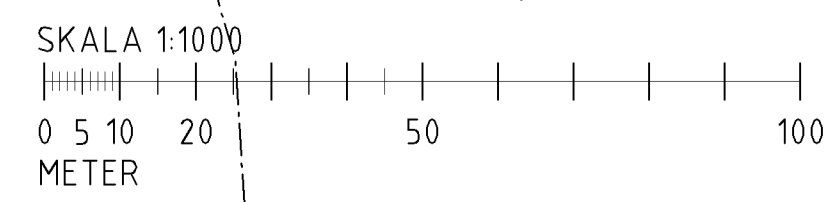
SÄRSKILDA BESLUT SOM TAS I SAMBAND MED FASTSTÄLLELSE AV VÄGPLAN

..... INDRAGNING AV VÄGOMRÅDE FRÅN ALLMÄNT UNDERHÅLL

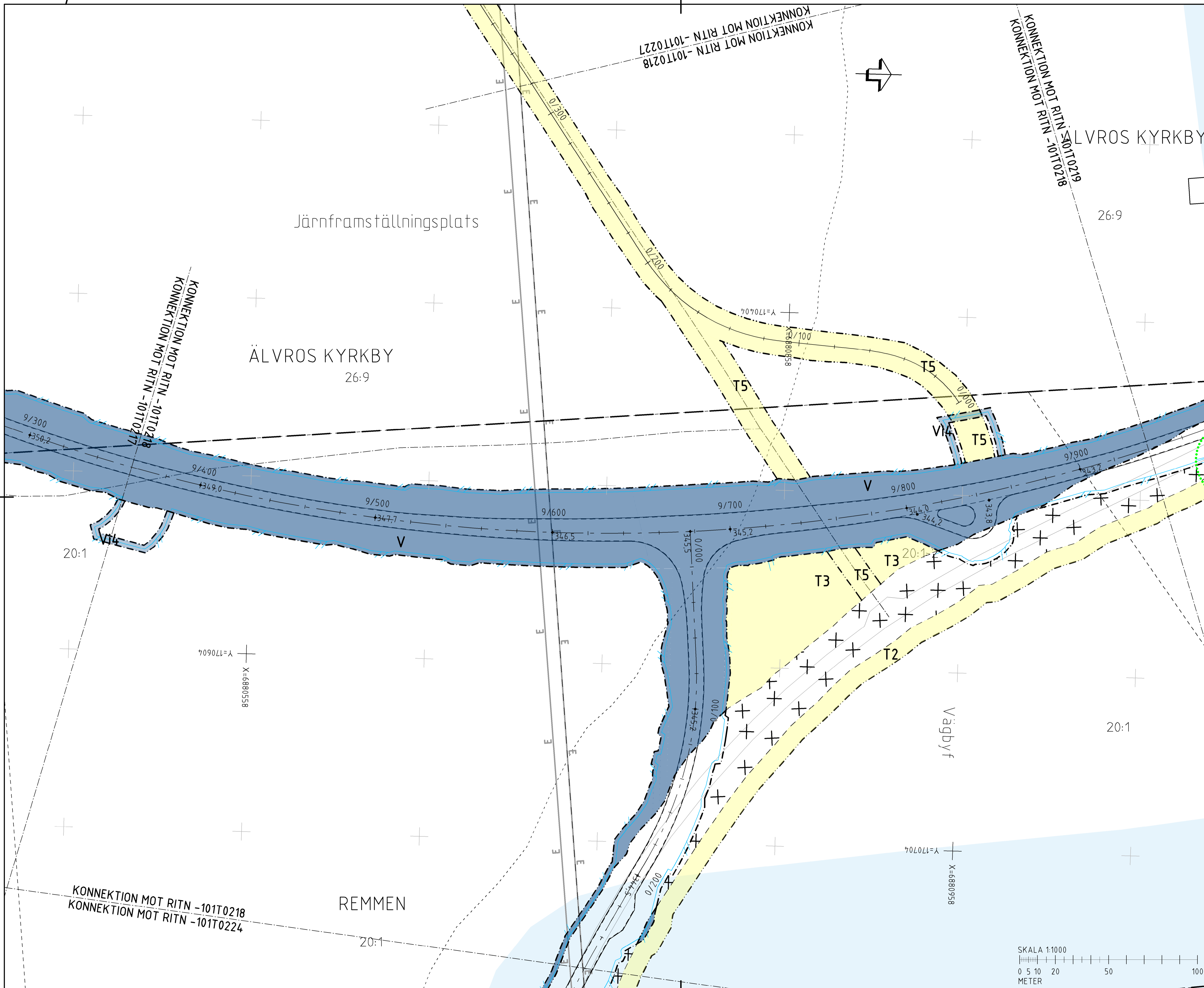
KOORDINATSYSTEM
 SYSTEM I PLAN: SWEREF 99 14 15
 SYSTEM I HÖJD: RH2000



TYP AV PLAN		VÄGPLAN	
GRANSKNINGSSTATUS/SYFTE		FÖR GRANSKNING	
HANDLINGSTYP		GRANSKNINGSHANDLING	
DATUM	2019-08-14	LEVERANS / ÄNDRINGS-PM	
OBJEKT	E45 RENSJÖN-ÄLVROS		
DELOMRÅDE / BANDEL		E45 RENSJÖN-ÄLVROS	
ANLÄGGNINGSDDEL		RENSJÖN-ÄLVROS	
OBJEKTNUMMER / KM	150186	KONSTRUKTIONNUMMER	
BESTÄLLARE	TRAFIKVERKET	LEVERANTÖR	wsp
SKAPAD AV	JYOTSNA SINGH	UPPDRAGSNUMMER	10221430
GODKÄND AV	JAN VALLIN	AVDELNING	CIVILS
RITNINGSTYP		PLANKARTA	
TEKNIKOMRÅDE / INNEHÅLL		VÄGUTFORMNING OCH TRAFIK	
BESKRIVNING		PLANKARTA	
		8/780-9/360	
SKALA	1:1000	FORMAT	A1
RITNINGSGRÄNS	101T0217	FÖRVALTNINGSNUMMER	
BLAD	17	NÄSTA BLAD	18
BET			

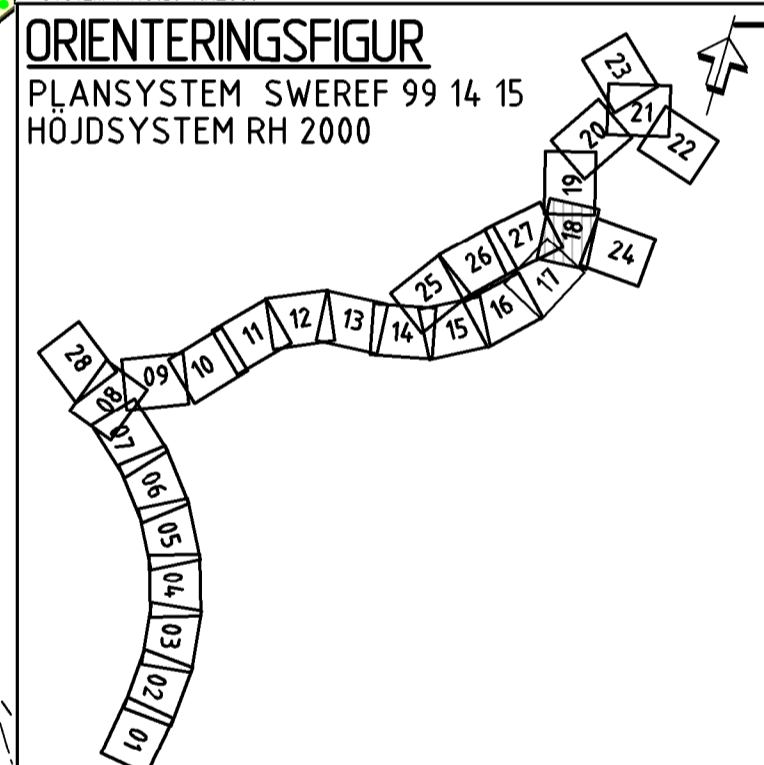


FIL: E45-RENSJON-ALVROS_CAD\Trafikverket\planhandling\101T0217.dwg TITEL: 2019-08-26 12:42 AV: ANVANDARE: IN31567



TECKENFÖRKLARING

- MARKANSPRÅK**
- KONNEKTIONSLINJE
 - GRÄNS FÖR VÄGOMRÅDE
 - AVGRÄNSNING MELLAN OLIKA TYPER AV MARKANSPRÅK
- V** NYTT VÄGOMRÅDE MED VÄGRÄTT
- VI-4** NYTT VÄGOMRÅDE MED INSKRÄNKT VÄGRÄTT
- V1 - RENSNING AV BÄCKAR OCH DIKEN
 V2 - ANLÄGGNING AV STÖDMUR SAMT UNDERHÅLL AV STÖDMUR
 V3 - OMLEDDNING AV VATTENDRAG
 V4 - VILTSTÄNGSEL INVID ENSKILDA VÄGAR
- T1-5** TILFÄLLIG NYTTJÄNDERÄTT
- T1 - TILFÄLLIG NYTTJÄNDERÄTT FÖR ARBETSOMRÅDE, GÄLLER UNDER BYGGTIDEN, DOCK LÄNGST TILL OCH MED GODKÄND SLUTBESKTNING.
 T2 - TILFÄLLIG NYTTJÄNDERÄTT FÖR FÖRLEDNING AV BYGGTRAFIK OCH ALLMÄN TRAFIK, GÄLLER UNDER BYGGTIDEN, DOCK LÄNGST TILL OCH MED GODKÄND SLUTBESKTNING.
 T3 - TILFÄLLIG NYTTJÄNDERÄTT FÖR UPPLAG AV MASSOR, GÄLLER UNDER BYGGTIDEN, DOCK LÄNGST TILL OCH MED GODKÄND SLUTBESKTNING.
 T4 - TILFÄLLIG NYTTJÄNDERÄTT FÖR ETABLERINGSOMRÅDE OCH TILFÄLLIGT UPPLAG, GÄLLER UNDER BYGGTIDEN, DOCK LÄNGST TILL OCH MED GODKÄND SLUTBESKTNING.
 T5 - TILFÄLLIG NYTTJÄNDERÄTT FÖR BYGGTRAFIK, GÄLLER UNDER BYGGTIDEN, DOCK LÄNGST TILL OCH MED GODKÄND SLUTBESKTNING.
- SKYDDSATGÄRDER OCH FÖRSIKTIGHETSMÅTT**
- MARKERING ELLER AVGRÄNSNING AV SKYDDSATGÄRD/FÖRSIKTIGHETSMÅTT
- SK1 - ERBJUDANDE OM BULLERSKYDDSATGÄRDER UTANFÖR VÄGOMRÅDE I FORM AV FASADÄTGÄRD OCH/ELLER LOKALT SKYDD VID UTEPLATS.
 SK2 - TRUMMA SOM KONSTRUERAS SÅ DEN INTE UTÖKOR VANDRINGSHINDER
 SK3 - FAUNASÄRM
 SK4 - FAUNAPASSAGE
 SK5 - VILTUTHOPP
- VERKSAMHETER/ÄTGÄRDER SOM UNDANTAS FRÅN FÖRBUJ ENLIGT MILJÖBALKEN**
- FÖRBUJEN MOT ÄTGÄRDER INOM STRANDSKYDDSATGÄRD (7,15 MB) GÄLLER INTE BYGGANDE AV ALLMÄN VÄG
 FÖRBUJEN SOM AVSER VERKSAMHET ELLER ÄTGÄRD INOM GENERELLT BIODIVERSITÄTSATGÄRD (7,11 2 01 MB) GÄLLER INTE BYGGANDE AV ALLMÄN VÄG.
- SKYDDIGHETEN ATT GÖRA ANMÄLAN FÖR SAMRÅD ENLIGT 12:6 MB GÄLLER INTE FÖR DE VERKSAMHETER OCH ÄTGÄRDER SOM BEHOVS FÖR ATT BYGGA VÄGEN OCH SOM FASTSTÄLLS OCH INGÅR I VÄGOMRÅDE FÖR ALLMÄN VÄG ELLER OMRÅDE FÖR TILFÄLLIG NYTTJÄNDERÄTT.
- ÖVRIGA BETECKNINGAR PÅ PLANKARTAN**
- 0/000 - NY VÄG, VÄGBANKEKANTER MED LÄNGDMÄTNINGSSTRECK OCH HÖJDSÄTNING
 --- VILTSTÄNGSEL
 --- FASTIGHETSGRÄNS
 --- TRAKTSGRÄNS
- ÖVRIGT**
- BELYSNING ANLÄGGES FÖR KORSNINGAR BELIGNA VID CIRCULATIONSPLATS RENGJÖN (KM 3/360), E45/R94 (KM 9/360), ÄLVROS INKL. KORSNING VÄG E45/557 (KM 11/400).
- SÄRSKILDA BESLUT SOM TAS I SAMBAND MED FASTSTÄLLESE AV VÄGPLAN**
- INDRAGNING AV VÄGOMRÅDE FRÅN ALLMÄNT UNDERHÅLL
- KOORDINATSYSTEM**
- SYSTEM I PLAN: SWEREF 99 14 15
 SYSTEM I HÖJD: RH2000



TYP AV PLAN: **VÄGPLAN**

GRANSKNINGSSTATUS/SYFTE: **FÖR GRANSKNING**

HANDLINGSTYP: **GRANSKNINGSHANDLING**

DATUM: 2019-08-14 | LEVERANS / ÄNDRINGS-PM

OBJEKT: **E45 RENGJÖN-ÄLVROS**

DELOMRÅDE / BANDEL: **E45 RENGJÖN-ÄLVROS**

ANLÄGGNINGSDEL: **RENGJÖN-ÄLVROS**

OBJEKTNUMMER / KM: 150186 | KONSTRUKTIONNUMMER

BESTÄLLARE: **TRAFIKVERKET** | LEVERANTÖR: **wsp**

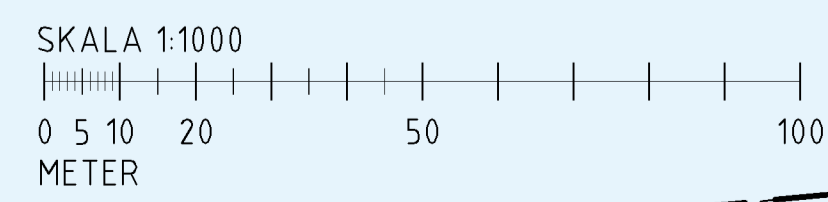
SKAPAD AV: JYOTSNA SINGH | UPPDRAGSNUMMER: 10221430
 GODKÄND AV: JAN VALLIN | ÄVDELNING

RITNINGSTYP: **PLANKARTA**
 TEKNIKOMRÅDE / INNEHÅLL: **VÄGUTFORMNING OCH TRAFIK**

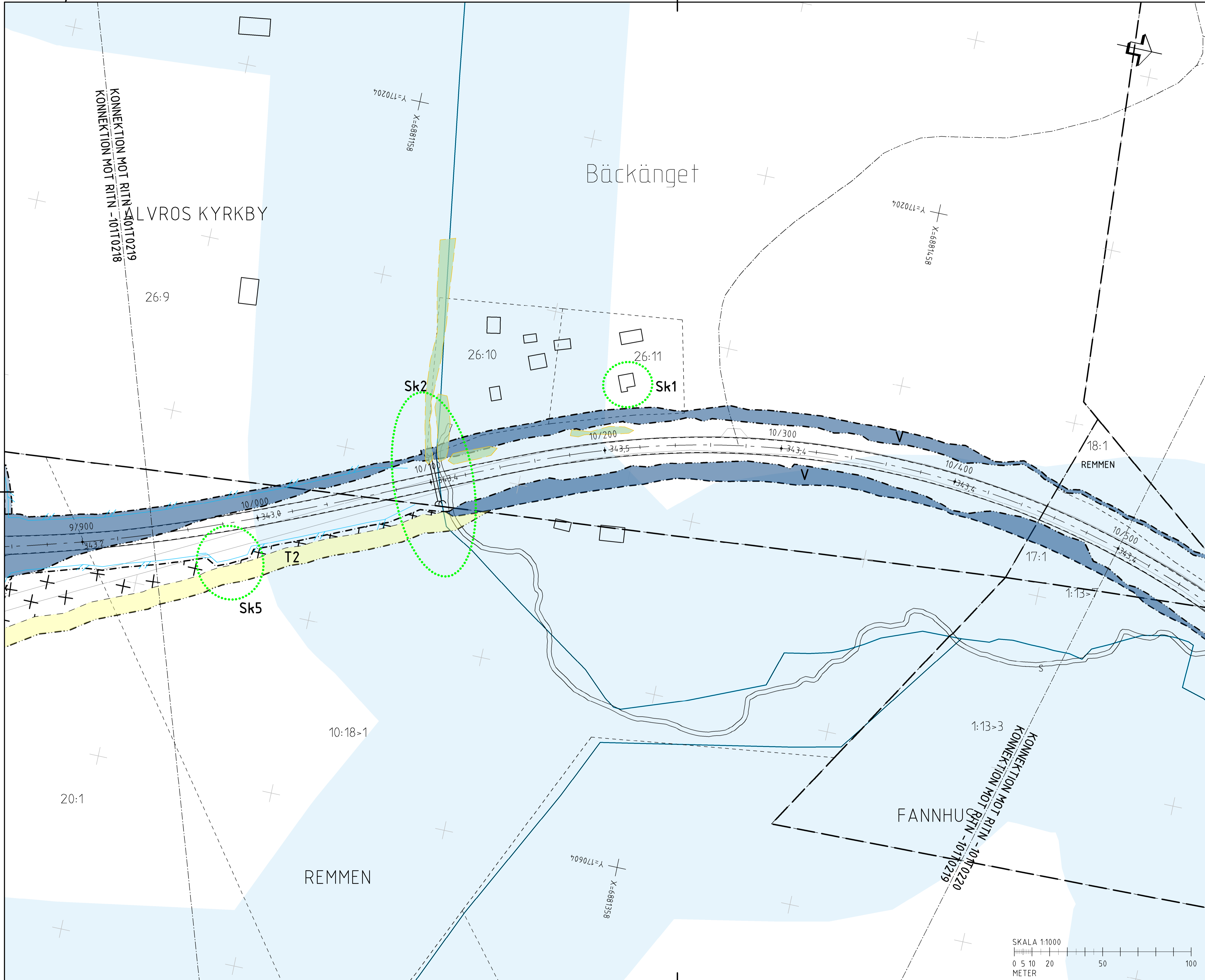
BESKRIVNING: **PLANKARTA**
 9/360-9/940

SKALA: 1:1000 | FORMAT: A1 | FÖRVALTNINGSNUMMER

RITNINGSGRUPP: 101T0218 | BLAD: 18 | NÄSTA BLAD: 19 | BET



FEL:\SVE\2021\21\101T0218\101T0218_101T0218\101T0218.dwg 10/11/2019 10:46:26 7/2/22 AV ANVÄNDARE: IN30191



TECKENFÖRKLARING

MARKANSPRÅK

KONNEKTIONSLINJE
GRÄNS FÖR VÄGOMRÅDE
AVGRÄNSNING MELLAN OLIKA TYPER AV MARKANSPRÅK

V NYTT VÄGOMRÅDE MED VÄGRÄTT

V11-4 NYTT VÄGOMRÅDE MED INSKRÄNKT VÄGRÄTT

V11 - RENSNING AV BÄCKAR OCH DIKEN
V12 - ANLÄGGNING AV STÖDMUR SAMT UNDERHÅLL AV STÖDMUR
V13 - OMLÄDNING AV VATTENDRAG
V14 - VILTSTÄNGSEL INVID ENSKILDA VÄGAR

T1-5 TILFÄLLIG NYTTJÄNDERÄTT

T1 - TILFÄLLIG NYTTJÄNDERÄTT FÖR ARBETSOMRÅDE, GÄLLER UNDER BYGGTIDEN, DOCK LÄNGST TILL OCH MED GODKÄND SLUTBESKTNING.
T2 - TILFÄLLIG NYTTJÄNDERÄTT FÖR FÖRBEREDNING AV BYGGTRAFIK OCH ALLMÄN TRAFIK, GÄLLER UNDER BYGGTIDEN, DOCK LÄNGST TILL OCH MED GODKÄND SLUTBESKTNING.
T3 - TILFÄLLIG NYTTJÄNDERÄTT FÖR UPPLAG AV MASSOR, GÄLLER UNDER BYGGTIDEN, DOCK LÄNGST TILL OCH MED GODKÄND SLUTBESKTNING.
T4 - TILFÄLLIG NYTTJÄNDERÄTT FÖR ETABLERINGSOMRÅDE OCH TILFÄLLIGT UPPLAG, GÄLLER UNDER BYGGTIDEN, DOCK LÄNGST TILL OCH MED GODKÄND SLUTBESKTNING.
T5 - TILFÄLLIG NYTTJÄNDERÄTT FÖR BYGGTRAFIK, GÄLLER UNDER BYGGTIDEN, DOCK LÄNGST TILL OCH MED GODKÄND SLUTBESKTNING.

SKYDDSGÄRDAR OCH FÖRSIKTIGHETSMÅTT

MARKERING ELLER AVGRÄNSNING AV SKYDDSGÄRD/FÖRSIKTIGHETSMÅTT

SK1 - ERBJUDANDE OM BULLERSKYDDSGÄRDER UTANFÖR VÄGOMRÅDE I FORM AV FASADÄTGÄRD OCH/ELLER LOKALT SKYDD VID UTEPLATS.
SK2 - TRUMMA SOM KONSTRUIERAS SÅ DEN INTE UTÖK VANDRINGSHINDER
SK3 - FÄLNSKÄRM
SK4 - FÄLNSPASSAGE
SK5 - VILTUTHOPP

VERKSAMHETER/ÄTGÄRDER SOM UNDANTAS FRÅN FÖRBUD ENLIGT MILJÖBALKEN

FÖRBUDEN MOT ÄTGÄRDER INOM STRANDSKYDDSGÄRD (7:15 MB) GÄLLER INTE BYGGANDE AV ALLMÄN VÄG
FÖRBUDEN SOM AVSER VERKSAMHET ELLER ÄTGÄRD INOM GENERELLT BIODIVERSITÄTSGÄRD (7:11 2 § MB) GÄLLER INTE BYGGANDE AV ALLMÄN VÄG

SKYDDIGHETEN ATT GÖRA ANMÄLAN FÖR SAMRÅD ENLIGT 12:6 MB GÄLLER INTE FÖR DE VERKSAMHETER OCH ÄTGÄRDER SOM BEHOVS FÖR ATT BYGGA VÄGEN OCH SOM FASTSTÄLLS OCH INGÅR I VÄGOMRÅDE FÖR ALLMÄN VÄG ELLER OMRÅDE FÖR TILFÄLLIG NYTTJÄNDERÄTT.

ÖVRIGA BETECKNINGAR PÅ PLANKARTAN

0/000 NY VÄG, VÄGBANKEKANTER MED LÄNGDMÄTNINGSSTRECK OCH HÖJDSÄTNING
10/000 VILTSTÄNGSEL
10/000 FASTIGHETSGRÄNS
10/000 TRAKTSGRÄNS

ÖVRIGT

BEVÄSNING ANLÄGGS FÖR KÖRSNINGAR BELIGNA VID CIRCULATIONSPLATS
RENSNING (KM 3/800), E45/RV4 (KM 9/800), ÄLVROS INKL. KÖRSNING VÄG E45/557 (KM 11/400)

SÄRSKILDA BESLUT SOM TAS I SAMBAND MED FASTSTÄLLESE AV VÄGPLAN

INDRAGNING AV VÄGOMRÅDE FRÅN ALLMÄNT UNDERHÅLL

KOORDINATSYSTEM
SYSTEM I PLAN: SWEREF 99 14 15
SYSTEM I HÖJD: RH2000

ORIENTERINGSGIFUR

PLANSYSTEM SWEREF 99 14 15
HÖJDSYSTEM RH 2000

VÄGPLAN

FÖR GRANSKNING

GRANSKNINGSHANDLING

DATUM 2019-08-14 LEVERANS / ÄNDRINGS-PM

OBJEKT **E45 RENG SJÖN-ÄLVROS**

DELOMRÅDE / BANDEL E45 RENG SJÖN-ÄLVROS

ANLÄGGNINGSDEL RENG SJÖN-ÄLVROS

OBJEKTNUMMER / KM 150186 KONSTRUKTIONNUMMER

BESTÄLLARE LEVERANTÖR

TRAFIKVERKET **wsp**

SKAPAD AV JYOTSNA SINGH UPPDRAGSNUMMER 10221430

GODKÄND AV JAN VALLIN AVDELNING CIVILS

RITNINGSTYP **PLANKARTA**

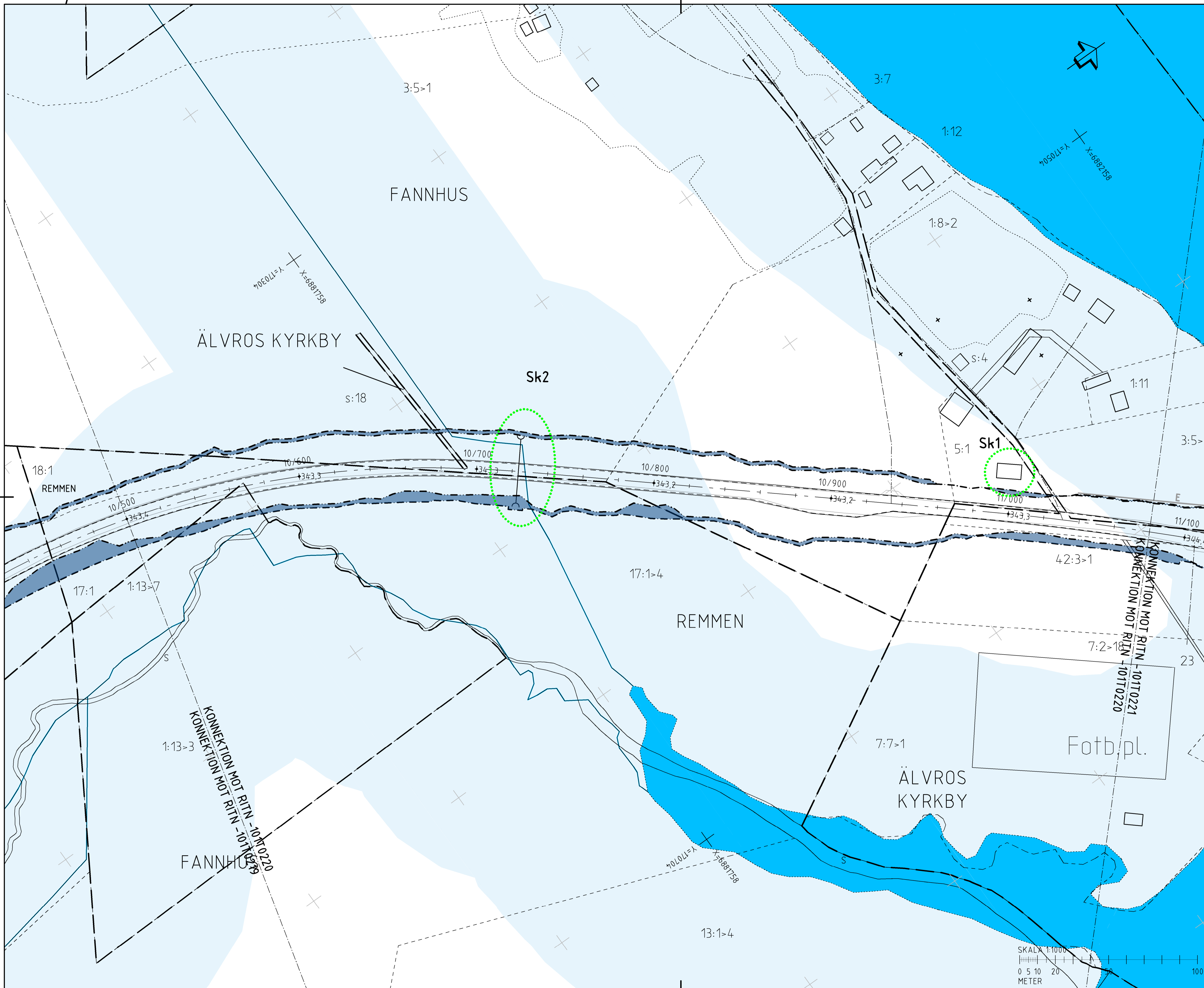
TEKNIKOMRÅDE / INNEHÅLL **VÄGUTFORMNING OCH TRAFIK**

BESKRIVNING **PLANKARTA**
9/940-10/500

SKALA 1:1000 FORMAT A1 FÖRVALTNINGSNUMMER

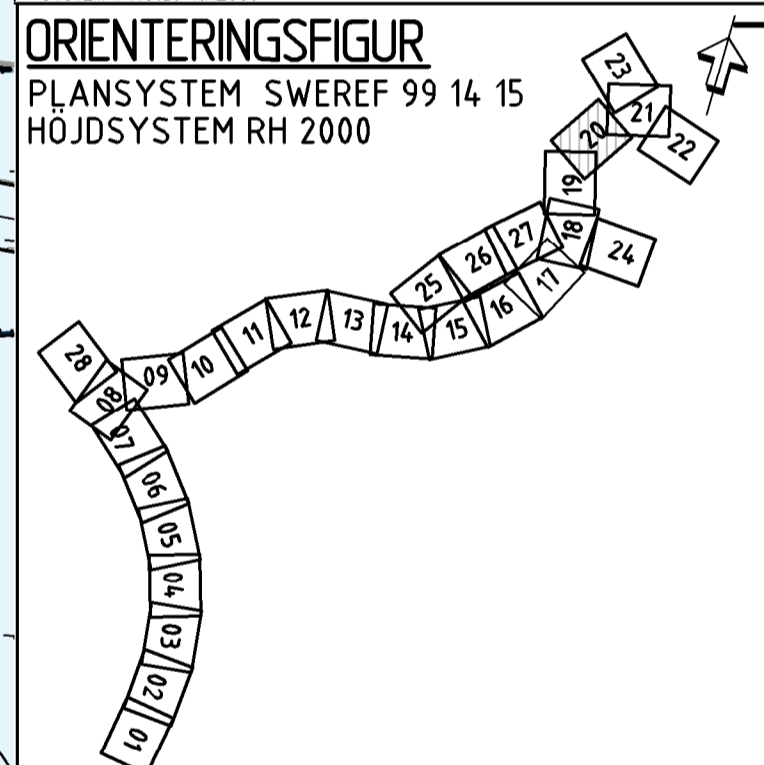
RITNINGNUMMER 101T0219 BLAD 19 NÄSTA BLAD 20 BET

FIL: L:\S\2019\2019-08-14_CAD\Trafikplanhandling\101T0219.dwg TITEL: 2019-08-26 17:24, AV: ANVANDARE: IN30367



TECKENFÖRKLARING

- MARKANSPRÅK**
- KONNEKTIONSLINJE
 - - - GRÄNS FÖR VÄGOMRÅDE
 - - - AVGRÄNSNING MELLAN OLIKA TYPER AV MARKANSPRÅK
- V** NYTT VÄGOMRÅDE MED VÄGRÄTT
- V11-4** NYTT VÄGOMRÅDE MED INSKRÄNKT VÄGRÄTT
- V11 - RENSNING AV BÄCKAR OCH DÄN
 V12 - ANLÄGGNING AV STÖDMUR SAMT UNDERHÅLL AV STÖDMUR
 V13 - OMLEDDNING AV VATTENDRAG
 V14 - VILTSTÄNGSEL INVID ENSKILDA VÄGAR
- T1-5** TILLFÄLLIG NYTTJÄNDERÄTT
- T1 - TILLFÄLLIG NYTTJÄNDERÄTT FÖR ARBETSOMRÅDE, GÄLLER UNDER BYGGTIDEN, DOCK LÄNGST TILL OCH MED GODKÄND SLUTBESKNING.
 T2 - TILLFÄLLIG NYTTJÄNDERÄTT FÖR FÖRLEDNING AV BYGGTRAFIK OCH ALLMÄN TRAFIK, GÄLLER UNDER BYGGTIDEN, DOCK LÄNGST TILL OCH MED GODKÄND SLUTBESKNING.
 T3 - TILLFÄLLIG NYTTJÄNDERÄTT FÖR UPPLAG AV MASSOR, GÄLLER UNDER BYGGTIDEN, DOCK LÄNGST TILL OCH MED GODKÄND SLUTBESKNING.
 T4 - TILLFÄLLIG NYTTJÄNDERÄTT FÖR ETABLERINGSOMRÅDE OCH TILLFÄLLIGT UPPLAG, GÄLLER UNDER BYGGTIDEN, DOCK LÄNGST TILL OCH MED GODKÄND SLUTBESKNING.
 T5 - TILLFÄLLIG NYTTJÄNDERÄTT FÖR BYGGTRAFIK, GÄLLER UNDER BYGGTIDEN, DOCK LÄNGST TILL OCH MED GODKÄND SLUTBESKNING.
- SKYDDSÅTGÄRDER OCH FÖRSIKTIGHETSÅTGÄRDER**
- SK1 - ERBJUDANDE OM BULLERSKYDDSÅTGÄRDER UTANFÖR VÄGOMRÅDE I FORM AV FASADÅTGÄRD OCH/ELLER LOKALT SKYDD VID UTEPLATS.
 - SK2 - TRUMMA SOM KONSTRUERAS SÅ DEN INTE UTÖKAR VANDRINGSHINDER
 - SK3 - FAJNSÄKRÄM
 - SK4 - FAJNFASSAGE
 - SK5 - VILTUTÖPP
- VERKSAMHETER/ÅTGÄRDER SOM UNDANTAS FRÅN FÖRBUD ENLIGT MILJÖBALKEN**
- FÖRBUDEN MOT ÅTGÄRDER INOM STRANDSKYDDSOMRÅDE (7:15 MB) GÄLLER INTE BYGGANDE AV ALLMÄN VÄG
 - FÖRBUDEN SOM AVSER VERKSAMHET ELLER ÅTGÄRD INOM GENERELLT BIODIVERSITÄTSSOMRÅDE (7:11 2 st. MB) GÄLLER INTE BYGGANDE AV ALLMÄN VÄG.
- ÖVRIGA BETECKNINGAR PÅ PLANKARTAN**
- 0/000 - NY VÄG, VÄGBANKEKANTER MED LÄNGDÄTÄRNINGSTRECK OCH HÖJDSÄTNING
 - VILTSTÄNGSEL
 - - - FASTIGHETSGRÄNS
 - - - TRAKTSGRÄNS
- ÖVRIGT**
- BELYSNING ANLÄGGES FÖR KORSNINGAR BELIGNA VID - CIRCULATIONSPLATS RENGJÖN (KM 3,860), E45/RIVK (KM 9,880), ÄLVROS INKL. KORSNING VÄG E45/557 (KM 11/400).
- SÄRSKILDA BESLUT SOM TAS I SAMBAND MED FASTSTÄLLELSE AV VÄGPLAN**
- FÖRBUDEN MOT ÅTGÄRDER INOM STRANDSKYDDSOMRÅDE (7:15 MB) GÄLLER INTE BYGGANDE AV ALLMÄN VÄG
 - FÖRBUDEN SOM AVSER VERKSAMHET ELLER ÅTGÄRD INOM GENERELLT BIODIVERSITÄTSSOMRÅDE (7:11 2 st. MB) GÄLLER INTE BYGGANDE AV ALLMÄN VÄG
- KOORDINATSYSTEM**
- SYSTEM I PLAN: SWEREF 99 14 15
 SYSTEM I HÖJD: RH2000



VÄGPLAN

GRANSKNINGSSTATUS/SYFTE
FÖR GRANSKNING

HANDLINGSTYP
GRANSKNINGSHANDLING

DATUM
 2019-08-14

LEVERANS / ÄNDRINGS-PM

OBJEKT
E45 RENGJÖN-ÄLVROS

DELOMRÅDE / BANDEL
 E45 RENGJÖN-ÄLVROS

ANLÄGGNINGSDJEL
 RENGJÖN-ÄLVROS

OBJEKTNUMMER / KM
 150186

KONSTRUKTIONNUMMER

BESTÄLLARE
TRAFIKVERKET

LEVERANTÖR
wsp

SKAPAD AV
 JYOTSNA SINGH

UPPRAGSNUMMER
 10221430

GODKÄND AV
 JAN VALLIN

ÄVDELNING
 CIVILS

RITNINGSTYP
PLANKARTA

TEKNIKOMRÅDE / INNEHÅLL
 VÄGUTFORMNING OCH TRAFIK

BESKRIVNING
PLANKARTA
 10/500-11/080

SKALA
 1:1000

FORMAT
 A1

FÖRVALTNINGSNUMMER

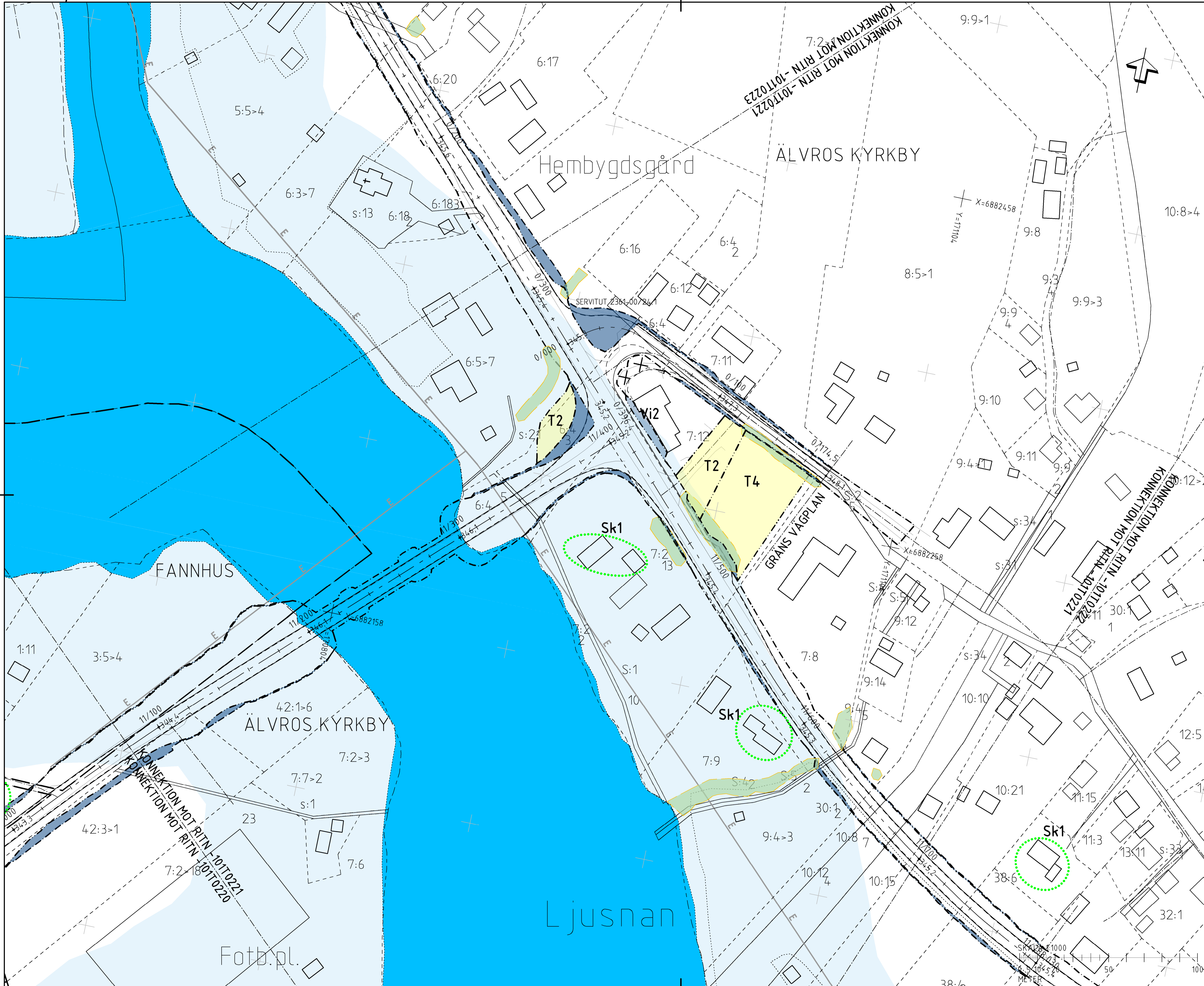
RITNINGSNUMMER
 101T0220

BLAD
 20

NÄSTA BLAD
 21

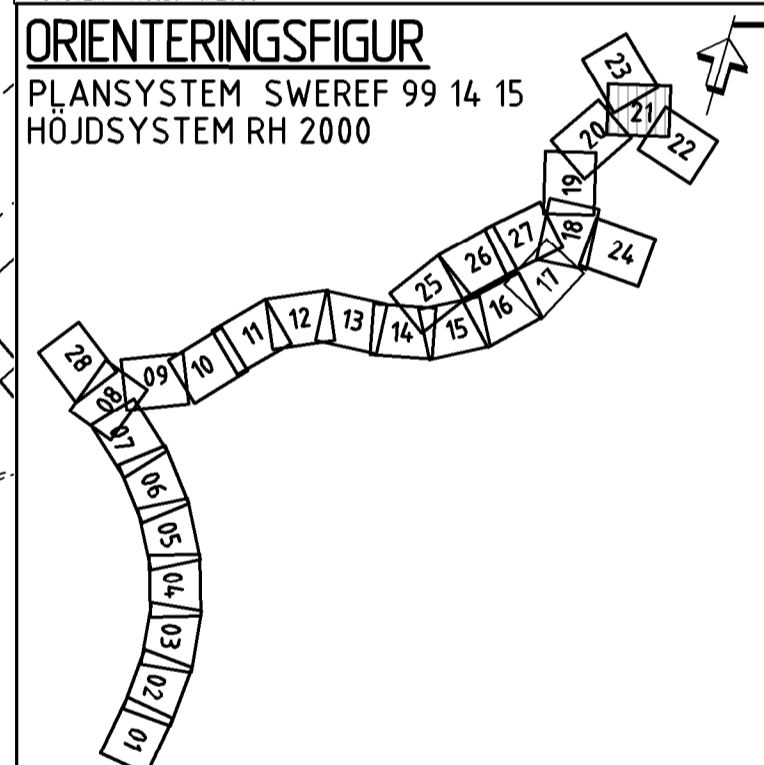
BET

FEL:\555\2021\2019_08_14_101T0220\101T0220.dwg PLUTIA2 2019-08-26 13:34:43 AV ANVANDARE: IN05161



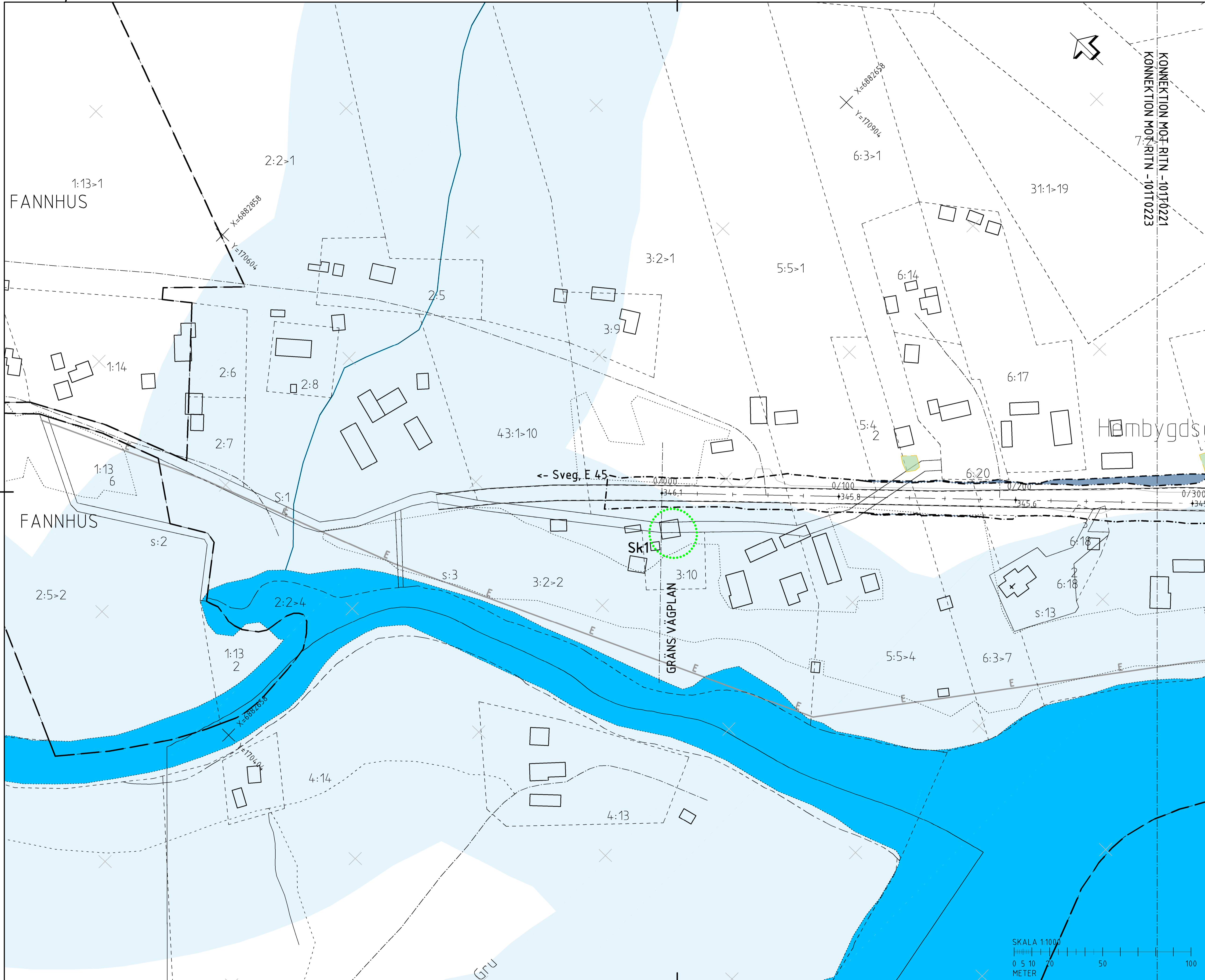
TECKENFÖRKLARING

- MARKANSPRÅK**
- GRÄNS FÖR VÄGOMRÅDE
 - AVGRÄNSNING MELLAN OLIKA TYPER AV MARKANSPRÅK
- V** NYTT VÄGOMRÅDE MED VÄGRÄTT
- V11-4** NYTT VÄGOMRÅDE MED INSKRÄNKT VÄGRÄTT
- T1-5** TILLFÄLLIG NYTTJÄNDERÄTT
- T1 - TILLFÄLLIG NYTTJÄNDERÄTT FÖR ARBETSOMRÅDE, GÄLLER UNDER BYGGTIDEN. DOCK LÄNGST TILL OCH MED GODKÄND SLUTBESKUTNING.
- T2 - TILLFÄLLIG NYTTJÄNDERÄTT FÖR FÖRLEDNING AV BYGGTRAFIK OCH ALLMÄN TRAFIK, GÄLLER UNDER BYGGTIDEN. DOCK LÄNGST TILL OCH MED GODKÄND SLUTBESKUTNING.
- T3 - TILLFÄLLIG NYTTJÄNDERÄTT FÖR UPPLAG AV MASSOR, GÄLLER UNDER BYGGTIDEN. DOCK LÄNGST TILL OCH MED GODKÄND SLUTBESKUTNING.
- T4 - TILLFÄLLIG NYTTJÄNDERÄTT FÖR ETABLERINGSOMRÅDE OCH TILLFÄLLIGT UPPLAG, GÄLLER UNDER BYGGTIDEN. DOCK LÄNGST TILL OCH MED GODKÄND SLUTBESKUTNING.
- T5 - TILLFÄLLIG NYTTJÄNDERÄTT FÖR BYGGTRAFIK, GÄLLER UNDER BYGGTIDEN. DOCK LÄNGST TILL OCH MED GODKÄND SLUTBESKUTNING.
- SKYDDSGÅRDER OCH FÖRSIKTIGHETSMÅTT**
- MARKERING ELLER AVGRÄNSNING AV SKYDDSGÅRD/FÖRSIKTIGHETSMÅTT
 - SK1 - ERBJUDANDE OM BULLERSKYDDSGÅRDER UTANFÖR VÄGOMRÅDE I FORM AV FASADÅTGÅRD OCH/ELLER LOKALT SKYDD VID UTEPLATS.
 - SK2 - TRUMMA SOM KONSTRUERAS SÅ DEN INTE UTÖKAD VANDRINGSHINDER
 - SK3 - FAJNASKÄRM
 - SK4 - FAJNPASSAGE
 - SK5 - VILTTUOPP
- VERKSAMHETER/ÅTGÄRDER SOM UNDANTAS FRÅN FÖRBUDD ENLIGT MILJÖBALKEN**
- FÖRBUDDEN MOT ÅTGÄRDER INOM STRANDSKYDDSGÅRD (7-15 M) GÄLLER INTE BYGGANDE AV ALLMÄN VÄG
 - FÖRBUDDEN SOM AVSER VERKSAMHET ELLER ÅTGÄRD INOM GENERELLT BIODIVERSITÄTSGÅRD (7-11 2 01 M) GÄLLER INTE BYGGANDE AV ALLMÄN VÄG.
- ÖVRIGA BETECKNINGAR PÅ PLANKARTAN**
- 0/000 - NY VÄG, VÄGBANKANTER MED LÄNGDMÄTNINGSSTRECK OCH HÖJDSÄTTNING
 - 100 - VILTTÄNSSEL
 - 100 - FASTIGHETSGRÄNS
 - 100 - TRAKTSGRÄNS
- ÖVRIGT**
- BEVÄSNING ANLÄGGS FÖR KORSNINGAR BELÖGNA VID CIRCULATIONSPLATS RENGÖRNING (KM 3/800), E45/RV4 (KM 9/800), ÄLVROS INKL. KORSNING VÄG E45/557 (KM 11/400).
- SÄRSKILDA BESLUT SOM TAS I SAMBAND MED FASTSTÄLLELSE AV VÄGPLAN**
- INDRAGNING AV VÄGOMRÅDE FRÅN ALLMÄNT UNDERHÅLL
- KOORDINATSYSTEM**
- SYSTEM I PLAN: SWEREF 99 14 15
SYSTEM I HÖJD: RH2000



TYP AV PLAN		VÄGPLAN	
GRANSKNINGSSTATUS/SYFTE		FÖR GRANSKNING	
HANDLINGSTYP		GRANSKNINGSHANDLING	
DATUM	2019-08-14	LEVERANS I ANDRINGS-PM	
OBJEKT	E45 RENG SJÖN-ÄLVROS		
DELOMRÅDE / BANDEL	E45 RENG SJÖN-ÄLVROS		
ANLÄGGNINGSTYP	RENG SJÖN-ÄLVROS		
OBJEKTNUMMER / KM	150186	KONSTRUKTIONNUMMER	
BESTÄLLARE		LEVERANTÖR	wsp
SKAPAD AV	JYOTSNA SINGH	UPPRAGSNUMMER	10221430
GODKÄND AV	JAN VALLIN	AVDELNING	CIVILS
RITNINGSTYP	PLANKARTA		
TEKNIKOMRÅDE / INNEHÅLL	VÄGUTFORMNING OCH TRAFIK		
BESKRIVNING	PLANKARTA		
	11/080-11/700		
SKALA	1:1000	FORMAT	A1
RITNINGSNUMMER	101T0221	FÖRVALTNINGSNUMMER	
		BLAD	21
		NÄSTA BLAD	22
		BET	

FIL: \\S25\W221\BVL_101T0221\Grunder\planhandling\101T0221.dwg PL01TAD: 2019-08-14 15:45 AV: ANVANDARE INV0185



TECKENFÖRKLARING

MARKANSPRÅK

- KONNEKTIONSLINJE
- GRÄNS FÖR VÄGOMRÅDE
- AVGRÄNSNING MELLAN OLIKA TYPER AV MARKANSPRÅK

V NYTT VÄGOMRÅDE MED VÄGRÄTT

V11-4 NYTT VÄGOMRÅDE MED INSKRÄNKT VÄGRÄTT

V11 - RENSNING AV BÄCKAR OCH DIKEN
 V12 - ANLÄGGNING AV STÖDMUR SAMT UNDERHÅLL AV STÖDMUR
 V13 - OMLEDNING AV VATTENDRAG
 V14 - VILTSTÄNGSEL INVID ENSKILDA VÄGAR

T1-5 TILFÄLLIG NYTTJÄNDERÄTT

T1 - TILFÄLLIG NYTTJÄNDERÄTT FÖR ARBETSOMRÅDE, GÄLLER UNDER BYGGTIDEN, DOCK LÄNGST TILL OCH MED GODKÄND SLUTBESIKTNING.
 T2 - TILFÄLLIG NYTTJÄNDERÄTT FÖR FÖRBEREDNING AV BYGGTRAFIK OCH ALLMÄN TRAFIK, GÄLLER UNDER BYGGTIDEN, DOCK LÄNGST TILL OCH MED GODKÄND SLUTBESIKTNING.
 T3 - TILFÄLLIG NYTTJÄNDERÄTT FÖR UPPLAG AV MASSOR, GÄLLER UNDER BYGGTIDEN, DOCK LÄNGST TILL OCH MED GODKÄND SLUTBESIKTNING.
 T4 - TILFÄLLIG NYTTJÄNDERÄTT FÖR ETABLERINGSOMRÅDE OCH TILFÄLLIGT UPPLAG, GÄLLER UNDER BYGGTIDEN, DOCK LÄNGST TILL OCH MED GODKÄND SLUTBESIKTNING.
 T5 - TILFÄLLIG NYTTJÄNDERÄTT FÖR BYGGTRAFIK, GÄLLER UNDER BYGGTIDEN, DOCK LÄNGST TILL OCH MED GODKÄND SLUTBESIKTNING.

SKYDDSÅTGÄRDER OCH FÖRSIKTIGHETSÅTT

- SK1 - ERBJUDANDE OM BULLERSKYDDSÅTGÄRDER UTANFÖR VÄGOMRÅDE I FORM AV FASADÅTGÄRD OCH/ELLER LOKALT SKYDD VID UTEPLATS.
- SK2 - TRUMMA SOM KONSTRUERAS SÅ DEN INTE UTÖKAR VANDRINGSHINDER
- SK3 - FAJNASKÄRM
- SK4 - FAJNASSAGE
- SK5 - VILTUTHOPP

VERKSAMHETER/ÅTGÄRDER SOM UNDANTAS FRÅN FÖRBUJ ENLIGT MILJÖBALKEN

- FÖRBUJEN MOT ÅTGÄRDER INOM STRANDSKYDDOMRÅDE (7,15 MB) GÄLLER INTE EYOGÄNDE AV ALLMÄN VÄG
- FÖRBUJEN SOM AVSER VERKSAMHET ELLER ÅTGÄRD INOM GENERELLT BIOTOPSKYDDOMRÅDE (7,11 2 01 MB) GÄLLER INTE EYOGÄNDE AV ALLMÄN VÄG

ÖVRIGA BETECKNINGAR PÅ PLANKARTAN

- 0/000 - NY VÄG, VÄGBANKER MED LÄNGDMÄTNINGSSTRECK OCH HÖJDSÄTTNING
- 0/100 - NY VÄG, VÄGBANKER MED LÄNGDMÄTNINGSSTRECK OCH HÖJDSÄTTNING
- 0/200 - NY VÄG, VÄGBANKER MED LÄNGDMÄTNINGSSTRECK OCH HÖJDSÄTTNING
- 0/300 - NY VÄG, VÄGBANKER MED LÄNGDMÄTNINGSSTRECK OCH HÖJDSÄTTNING
- 0/400 - NY VÄG, VÄGBANKER MED LÄNGDMÄTNINGSSTRECK OCH HÖJDSÄTTNING
- 0/500 - NY VÄG, VÄGBANKER MED LÄNGDMÄTNINGSSTRECK OCH HÖJDSÄTTNING
- 0/600 - NY VÄG, VÄGBANKER MED LÄNGDMÄTNINGSSTRECK OCH HÖJDSÄTTNING
- 0/700 - NY VÄG, VÄGBANKER MED LÄNGDMÄTNINGSSTRECK OCH HÖJDSÄTTNING
- 0/800 - NY VÄG, VÄGBANKER MED LÄNGDMÄTNINGSSTRECK OCH HÖJDSÄTTNING
- 0/900 - NY VÄG, VÄGBANKER MED LÄNGDMÄTNINGSSTRECK OCH HÖJDSÄTTNING
- 0/1000 - NY VÄG, VÄGBANKER MED LÄNGDMÄTNINGSSTRECK OCH HÖJDSÄTTNING

ÖVRIGT

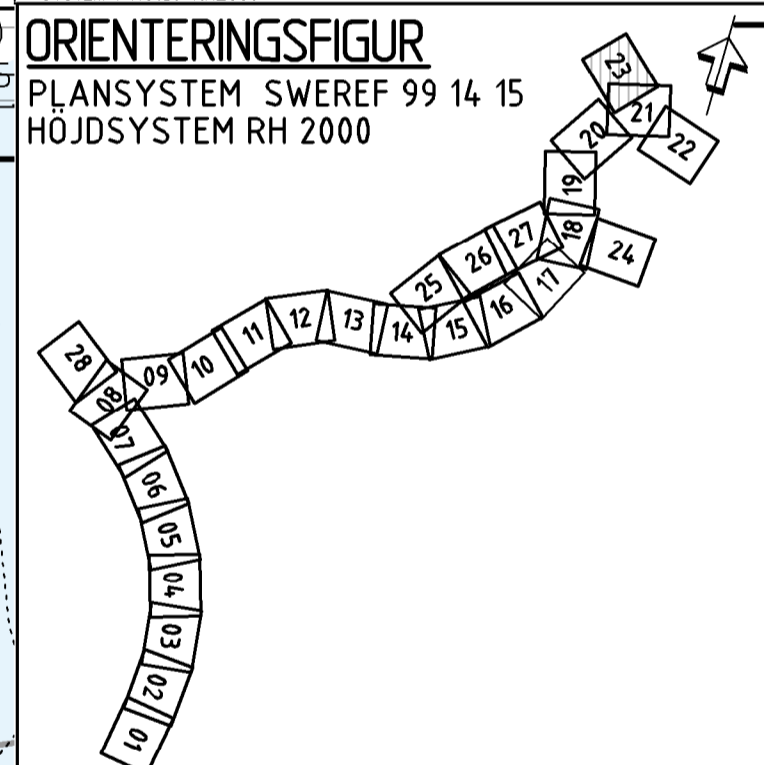
BEVISNING ANLÄGGES FÖR KORSNINGAR BELIÖNA VID - CIRCULATIONSPLATS E45/RENSJÖN (KM 3,660), E45/ÄLVROS (KM 9,660), ÄLVROS INKL. KORSNING VÄG E45/557 (KM 11,400).

SÄRSKILDA BESLUT SOM TAS I SAMBAND MED FASTSTÄLLELSE AV VÄGPLAN

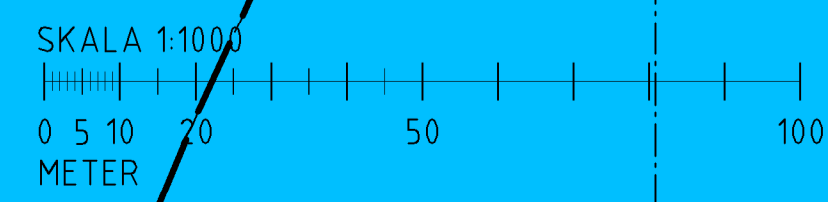
- INDRAGNING AV VÄGOMRÅDE FRÅN ALLMÄNT UNDERHÅLL

KOORDINATSYSTEM

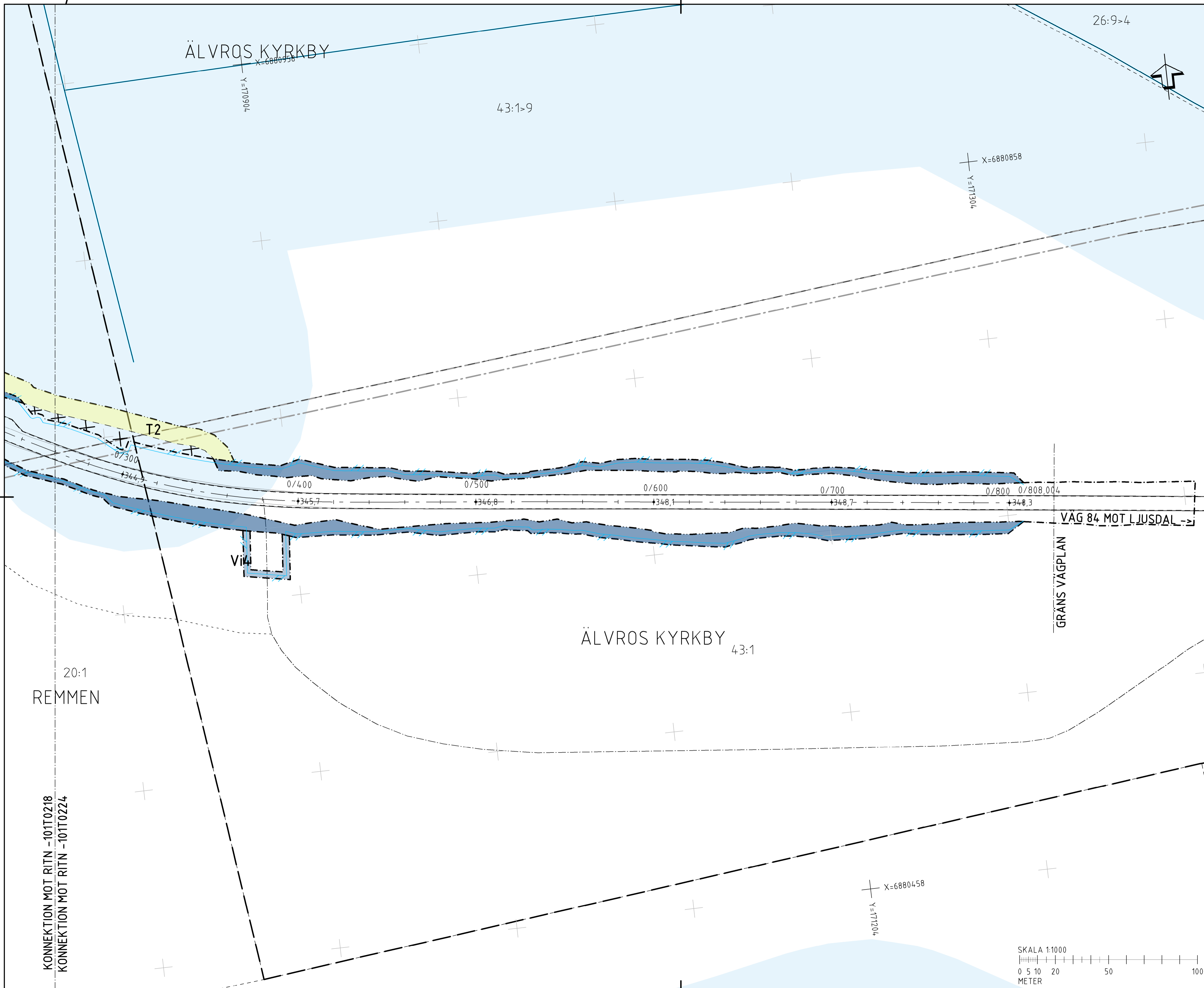
SYSTEM I PLAN: SWEREF 99 14 15
 SYSTEM I HÖJD: RH2000



TYP AV PLAN		VÄGPLAN	
GRANSKNINGSSTATUS/SYFTE		FÖR GRANSKNING	
HANDLINGSTYP		GRANSKNINGSHANDLING	
DATUM	2019-08-14	LEVERANS / ÄNDRINGS-PM	
OBJEKT	E45 RENSJÖN-ÄLVROS		
DELOMRÅDE / BANDEL	E45 RENSJÖN-ÄLVROS		
ANLÄGGNINGSDEN	RENSJÖN-ÄLVROS		
OBJEKTNUMMER / KM	150186	KONSTRUKTIONNUMMER	
BESTÄLLARE	TRAFIKVERKET	LEVERANTÖR	wsp
SKAPAD AV	JYOTSNA SINGH	UPPDRAGSNUMMER	10221430
GODKÄND AV	JAN VALLIN	AVDELNING	CIVILS
RITNINGSTYP	PLANKARTA		
TEKNIKOMRÅDE / INNEHÅLL	VÄGUTFORMNING OCH TRAFIK		
BESKRIVNING	PLANKARTA 0/000-0/280 ÄLVROS		
SKALA	1:1000	FORMAT	A1
RITNINGSNUMMER	101T0223	FÖRVALTNINGSNUMMER	
BLAD	23	NÄSTA BLAD	24
BET			



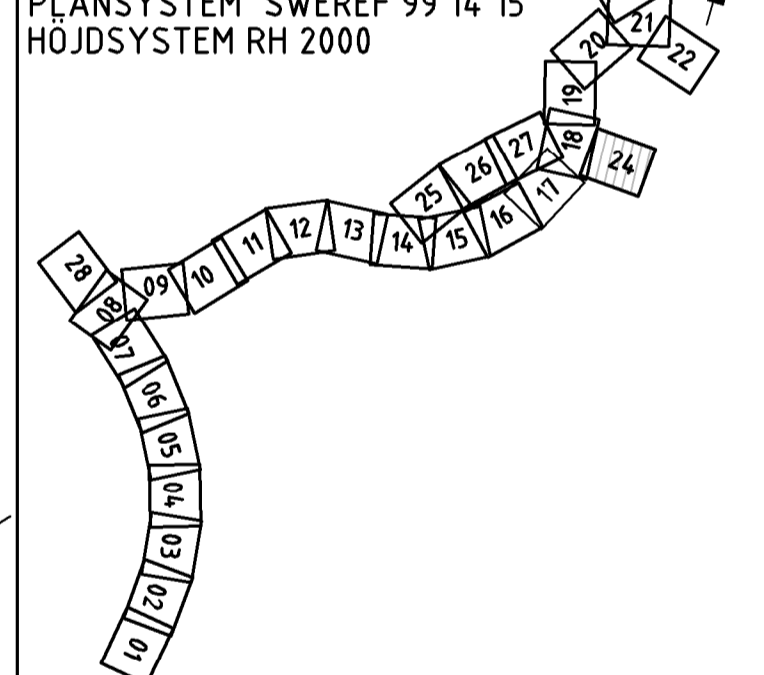
FIL: \\S25\2021\2021_001\70\granskningshandling\101T0223.dwg PLOTTAD: 2019-08-26 13:14:5 AV: ANVANDARE: IN001561



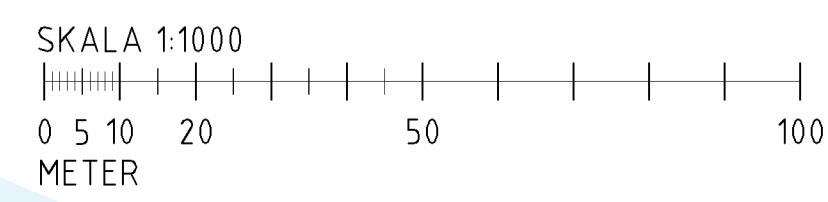
TECKENFÖRKLARING

- MARKANSPRÅK**
- KONNEKTIONSLINJE
 - GRÄNS FÖR VÄGOMRÅDE
 - AVGRÄNSNING MELLAN OLIKA TYPER AV MARKANSPRÅK
- V** NYTT VÄGOMRÅDE MED VÄGRÄTT
- V11-4** NYTT VÄGOMRÅDE MED INSKRÄNKT VÄGRÄTT
- V11 - RENSNING AV BÄCKAR OCH DIKEN
 V12 - ANLÄGGNING AV STÖDMUR SAMT UNDERHÅLL AV STÖDMUR
 V13 - OMLÄNING AV VATTENDRAG
 V14 - VILTSTÄNGSEL INVID ENSKILDA VÄGAR
- T1-5** TILLFÄLLIG NYTTJÄNDERÄTT
- T1 - TILLFÄLLIG NYTTJÄNDERÄTT FÖR ARBETSOMRÅDE, GÄLLER UNDER BYGGTIDEN, DOCK LÄNGST TILL OCH MED GODKÄND SLUTBESKTNING.
 T2 - TILLFÄLLIG NYTTJÄNDERÄTT FÖR FÖRLEDNING AV BYGGTRAFIK OCH ALLMÄN TRAFIK, GÄLLER UNDER BYGGTIDEN, DOCK LÄNGST TILL OCH MED GODKÄND SLUTBESKTNING.
 T3 - TILLFÄLLIG NYTTJÄNDERÄTT FÖR UPPLAG AV MASSOR, GÄLLER UNDER BYGGTIDEN, DOCK LÄNGST TILL OCH MED GODKÄND SLUTBESKTNING.
 T4 - TILLFÄLLIG NYTTJÄNDERÄTT FÖR ETABLERINGSOMRÅDE OCH TILLFÄLLIGT UPPLAG, GÄLLER UNDER BYGGTIDEN, DOCK LÄNGST TILL OCH MED GODKÄND SLUTBESKTNING.
 T5 - TILLFÄLLIG NYTTJÄNDERÄTT FÖR BYGGTRAFIK, GÄLLER UNDER BYGGTIDEN, DOCK LÄNGST TILL OCH MED GODKÄND SLUTBESKTNING.
- SKYDDSÅTGÄRDER OCH FÖRSIKTIGHETSMÅTT**
- MARKERING ELLER AVGRÄNSNING AV SKYDDSÅTGÄRD/FÖRSIKTIGHETSMÅTT
- SK1 - ERBJUDANDE OM BULLERSKYDDSÅTGÄRDER UTANFÖR VÄGOMRÅDE I FORM AV FASADÅTGÄRD OCH/ELLER LOKALT SKYDD VID UTEPLATS.
 SK2 - TRUMMA SOM KONSTRUERAS SÅ DEN INTE UTÖK VANDRINGSHINDER
 SK3 - FAJNASKÄRM
 SK4 - FAJNFASSAGE
 SK5 - VILTUTHOPP
- VERKSAMHETER/ÅTGÄRDER SOM UNDANTAS FRÅN FÖRBUD ENLIGT MILJÖBALKEN**
- FÖRBUDEN MOT ÅTGÄRDER INOM STRANDSKYDDOMRÅDE (7:15 MB) GÄLLER INTE BYGGANDE AV ALLMÄN VÄG
 -FÖRBUDEN SOM AVSER VERKSAMHET ELLER ÅTGÄRD INOM GENERELLT BIODIVERSITÄTSMÅTT (7:11 2 st. MB) GÄLLER INTE BYGGANDE AV ALLMÄN VÄG
- SKYDDIGHETEN ATT GÖRA ANMÄLAN FÖR SAMRÅD ENLIGT 12:6 MB GÄLLER INTE FÖR DE VERKSAMHETER OCH ÅTGÄRDER SOM BEHOVS FÖR ATT BYGGA VÄGEN OCH SOM FASTSTÄLLS OCH INGÅR I VÄGOMRÅDE FÖR ALLMÄN VÄG ELLER OMRÅDE FÖR TILLFÄLLIG NYTTJÄNDERÄTT.
- ÖVRIGA BETECKNINGAR PÅ PLANKARTAN**
- 0/000 - 0/100 NY VÄG, VÄGBANKEKANTER MED LÄNGDMÄTNINGSSTRECK OCH HÖJDSÄTTNING
 - VILTSTÄNGSEL
 - - - FASTIGHETSGRÄNS
 - - - TRAKTSGRÄNS
- ÖVRIGT**
- BELYSNING ANLÄGGS FÖR KORSNINGAR BELIGNA VID CIRKULATIONSPLATS RENGJÖN (KM 3/860), E45/RV84 (KM 9/860), ÄLVROS INKL. KORSNING VÄG E45/557 (KM 11/400).
- SÄRSKILDA BESLUT SOM TAS I SAMBAND MED FASTSTÄLLELSE AV VÄGPLAN**
- ✕ INDRAGNING AV VÄGOMRÅDE FRÅN ALLMÄNT UNDERHÅLL
- KOORDINATSYSTEM**
- SYSTEM I PLAN: SWEREF 99 14 15
 SYSTEM I HÖJD: RH2000

ORIENTERINGSFIGUR



TYP AV PLAN		VÄGPLAN	
GRANSKNINGSSTATUS/SYFTE		FÖR GRANSKNING	
HANDLINGSTYP		GRANSKNINGSHANDLING	
DATUM	2019-08-14	LEVERANS / ÄNDRINGS-PM	
OBJEKT	E45 RENGJÖN-ÄLVROS		
BELOMRÅDE / BANDEL	E45 RENGJÖN-ÄLVROS		
ANLÄGGNINGSDDEL	RENGJÖN-ÄLVROS		
OBJEKTNUMMER / KM	150186	KONSTRUKTIONNUMMER	
BESTÄLLARE	TRAFIKVERKET	LEVERANTÖR	wsp
SKAPAD AV	JYOTSNA SINGH	UPPDRAGSNUMMER	10221430
GODKÄND AV	JAN VALLIN	ÄVDELNING	CIVILS
RITNINGSTYP	PLANKARTA		
TEKNIKOMRÅDE / INNEHÅLL	VÄGUTFORMNING OCH TRAFIK		
BESKRIVNING	PLANKARTA 0/260-0/808 RV 84		
SKALA	1:1000	FORMAT	A1
RITNINGSGRÄNS	101T0224	FÖRVALTNINGSNUMMER	
BLAD	24	NÄSTA BLAD	25
BET			



FIL: E45-RENGJON-ALVROS_101T0224_2019-08-14.dwg PLOTTAD: 2019-08-14 10:39:15 AV: ANVANDARE: IN301567



TECKENFÖRKLARING

MARKANSPRÅK
 KONNEKTIONSLINJE
 GRÄNS FÖR VÄGOMRÅDE
 AVGRÄNSNING MELLAN OLIKA TYPER AV MARKANSPRÅK

V NYTT VÄGOMRÅDE MED VÄGRÄTT

V11-4 NYTT VÄGOMRÅDE MED INSKRÄNKT VÄGRÄTT

V11 - RENSNING AV BÄCKAR OCH DIKEN
 V12 - ANLÄGGNING AV STÖDMUR SAMT UNDERHÅLL AV STÖDMUR
 V13 - OMLEDDNING AV VATTENDRAG
 V14 - VILTSTÄNGSEL INVID ENSKILDA VÄGAR

T1-5 TILLFÄLLIG NYTTJANDERÄTT

T1 - TILLFÄLLIG NYTTJANDERÄTT FÖR ARBETSOMRÅDE, GÄLLER UNDER BYGGTIDEN, DOCK LÄNGST TILL OCH MED GODKÄND SLUTBESKTNING.
 T2 - TILLFÄLLIG NYTTJANDERÄTT FÖR FÖRLEDNING AV BYGGTRAFIK OCH ALLMÄN TRAFIK, GÄLLER UNDER BYGGTIDEN, DOCK LÄNGST TILL OCH MED GODKÄND SLUTBESKTNING.
 T3 - TILLFÄLLIG NYTTJANDERÄTT FÖR UPPLAG AV MASSOR, GÄLLER UNDER BYGGTIDEN, DOCK LÄNGST TILL OCH MED GODKÄND SLUTBESKTNING.
 T4 - TILLFÄLLIG NYTTJANDERÄTT FÖR ETABLERINGSOMRÅDE OCH TILLFÄLLIGT UPPLAG, GÄLLER UNDER BYGGTIDEN, DOCK LÄNGST TILL OCH MED GODKÄND SLUTBESKTNING.
 T5 - TILLFÄLLIG NYTTJANDERÄTT FÖR BYGGTRAFIK, GÄLLER UNDER BYGGTIDEN, DOCK LÄNGST TILL OCH MED GODKÄND SLUTBESKTNING.

SKYDDSATGÄRDER OCH FÖRSIKTIGHETSMÅTT
 MÄRKNING ELLER AVGRÄNSNING AV SKYDDSATGÄRD/FÖRSIKTIGHETSMÅTT
 SK1 - ERBJUDANDE OM BULLERSKYDDSATGÄRDER UTANFÖR VÄGOMRÅDE I FORM AV FASADÄTGÄRD OCH/ELLER LOKALT SKYDD VID UTEPLATS.
 SK2 - TRUMMA SOM KONSTRUERAS SÅ DEN INTE UTÖK VANDRINGSHINDER
 SK3 - FAJNASKÄRM
 SK4 - FAJNFASSAGE
 SK5 - VILTUTHOPP

VERKSAMHETER/ÅTGÄRDER SOM UNDANTAS FRÅN FÖRBUDD ENLIGT MILJÖBALKEN
 -FÖRBUDDEN MOT ÅTGÄRDER INOM STRANDSKYDDSMRÅDE(7:15 MB) GÄLLER INTE BYGGANDE AV ALLMÄN VÄG
 -FÖRBUDDEN SOM AVSER VERKSAMHET ELLER ÅTGÄRD INOM GENERELLT BIOTOPSKYDDSMRÅDE (7:11 2 st. MB) GÄLLER INTE BYGGANDE AV ALLMÄN VÄG.

-SKYDDSHETTEN ATT GÖRA ANMÄLAN FÖR SAMRÅD ENLIGT 12:6 MB GÄLLER INTE FÖR DE VERKSAMHETER OCH ÅTGÄRDER SOM BEHOVS FÖR ATT BYGGA VÄGEN OCH SOM FASTSTÄLLS OCH INGÅR I VÄGOMRÅDE FÖR ALLMÄN VÄG ELLER OMRÅDE FÖR TILLFÄLLIG NYTTJANDERÄTT.

ÖVRIGA BETECKNINGAR PÅ PLANKARTAN
 0/000 0/100 NY VÄG, VÄGBANKEKANTER MED LÄNGDMÄTNINGSSTRECK OCH HÖJDSÄTNING
 VILTSTÄNGSEL
 FASTIGHETSGRÄNS
 TRAKTSGRÄNS

ÖVRIGT
 BELYSNING ANLÄGGS FÖR KORSNINGAR BELIGNA VID - CIRCULATIONSPLATS RENGJÖN (KM 3,660), E45/RV4 (KM 9,660), ÄLVROS INKL. KORSNING VÄG E45/557 (KM 11/400).

SÄRSKILDA BESLUT SOM TAS I SAMBAND MED FASTSTÄLLELSE AV VÄGPLAN
 INDRAGNING AV VÄGOMRÅDE FRÅN ALLMÄNT UNDERHÅLL

KOORDINATSYSTEM
 SYSTEM I PLAN: SWEREF 99 14 15
 SYSTEM I HÖJD: RH2000

ORIENTERINGSGIFUR
 PLANSYSTEM SWEREF 99 14 15
 HÖJDSYSTEM RH 2000

TYP AV PLAN

VÄGPLAN

GRANSKNINGSSTATUS/SYFTE
FÖR GRANSKNING

HANDLINGSTYP
GRANSKNINGSHANDLING

DATUM 2019-08-14 LEVERANS / ÅDRINGS-PM

OBJEKT
E45 RENGJÖN-ÄLVROS

DELOMRÅDE / BANDEL
 E45 RENGJÖN-ÄLVROS

ANLÄGGNINGSDDEL
 RENGJÖN-ÄLVROS

OBJEKTNUMMER / KM 150186 KONSTRUKTIONNUMMER

BESTÄLLARE LEVERANTÖR
TRAFIKVERKET **wsp**

SKAPAD AV UPPDRAGSNUMMER
 JYOTSNA SINGH 10221430

GODKÄND AV AVDELNING
 JAN VALLIN CIVILS

RITNINGSTYP
 PLANKARTA

TEKNIKOMRÅDE / INNEHÅLL
 VÄGUTFORMNING OCH TRAFIK

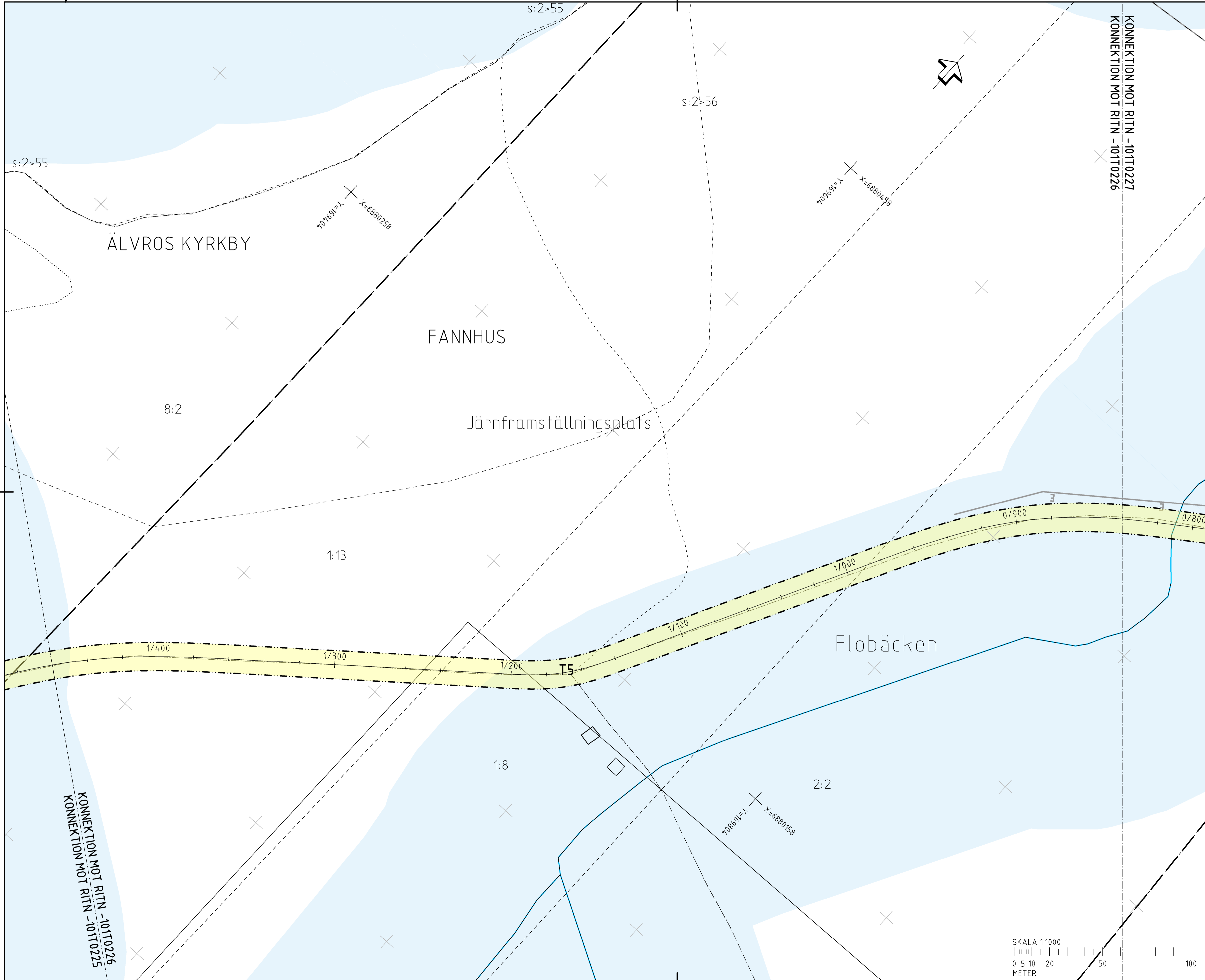
BESKRIVNING
 PLANKARTA
 1/460-2/120 TILLFÄLLIG NYTTJANDERÄTT

SKALA 1:1000 FORMAT A1 FÖRVALTNINGSNUMMER

RITNINGSNUMMER 101T0225 BLAD 25 NÄSTA BLAD 26 BET



FIL: L:\S25\2019\2019-08-14\101T0225\101T0225_101T0225_101T0225.dwg PLUTIAO: 2019-08-26 11:27:21 AV: ANVANDARE: IN01561



TECKENFÖRKLARING

MARKANSPRÅK

- GRÄNS FÖR VÄGOMRÅDE
- AVGRÄNSNING MELLAN OLIKA TYPER AV MARKANSPRÅK

V NYTT VÄGOMRÅDE MED VÄGRÄTT

V11-4 NYTT VÄGOMRÅDE MED INSKRÄNKT VÄGRÄTT

V11 - RENSNING AV BÄCKAR OCH DIKEN
 V12 - ANLÄGGNING AV STÖDMUR SAMT UNDERHÅLL AV STÖDMUR
 V13 - OMLÄDNING AV VATTENDRAG
 V14 - VILTSTÄNGSEL INVID ENSKILDA VÄGAR

T1-5 TILLFÄLLIG NYTTJANDERÄTT

T1 - TILLFÄLLIG NYTTJANDERÄTT FÖR ARBETSOMRÅDE, GÄLLER UNDER BYGGTIDEN, DOCK LÄNGST TILL OCH MED GODKÄND SLUTBESKTNING.
 T2 - TILLFÄLLIG NYTTJANDERÄTT FÖR FÖRLEDDNING AV BYGGTRAFIK OCH ALLMÄN TRAFIK, GÄLLER UNDER BYGGTIDEN, DOCK LÄNGST TILL OCH MED GODKÄND SLUTBESKTNING.
 T3 - TILLFÄLLIG NYTTJANDERÄTT FÖR UPPLAG AV MASSOR, GÄLLER UNDER BYGGTIDEN, DOCK LÄNGST TILL OCH MED GODKÄND SLUTBESKTNING.
 T4 - TILLFÄLLIG NYTTJANDERÄTT FÖR ETABLERINGSOMRÅDE OCH TILLFÄLLIGT UPPLAG, GÄLLER UNDER BYGGTIDEN, DOCK LÄNGST TILL OCH MED GODKÄND SLUTBESKTNING.
 T5 - TILLFÄLLIG NYTTJANDERÄTT FÖR BYGGTRAFIK, GÄLLER UNDER BYGGTIDEN, DOCK LÄNGST TILL OCH MED GODKÄND SLUTBESKTNING.

SKYDDSSÄTGÄRDER OCH FÖRSIKTIGHETSMÅTT

MARKERING ELLER AVGRÄNSNING AV SKYDDSSÄTGÄRD/FÖRSIKTIGHETSMÅTT

SK1 - ERBJUDANDE OM BULLERSKYDDSSÄTGÄRDER UTANFÖR VÄGOMRÅDE I FORM AV FASADÄTGÄRD OCH/ELLER LOKALT SKYDD VID UTEPLATS.
 SK2 - TRUMMA SOM KONSTRUERAS SÅ DEN INTE UTÖK VANDRINGSHINDER
 SK3 - FAJNASKÄRM
 SK4 - FAJNASSAGE
 SK5 - VILTUTLOPP

VERKSAMHETER/ÄTGÄRDER SOM UNDANTAS FRÅN FÖRBUDD ENLIGT MILJÖBALKEN

-FÖRBUDDEN MOT ÄTGÄRDER INOM STRÅNSKYDDSSOMRÅDE (7-15 MB) GÄLLER INTE BYGGANDE AV ALLMÄN VÄG
 -FÖRBUDDEN SOM AVSER VERKSAMHET ELLER ÄTGÄRD INOM GENERELLT BIODIVERSITÄTSSOMRÅDE (7-11 2-9 MB) GÄLLER INTE BYGGANDE AV ALLMÄN VÄG.

-SKYDDIGHETEN ATT GÖRA ANMÄLAN FÖR SAMRÅD ENLIGT 12:6 MB GÄLLER INTE FÖR DE VERKSAMHETER OCH ÄTGÄRDER SOM BEHOVS FÖR ATT BYGGA VÄGEN OCH SOM FASTSTÄLLS OCH INGÅR I VÄGOMRÅDE FÖR ALLMÄN VÄG ELLER OMRÅDE FÖR TILLFÄLLIG NYTTJANDERÄTT.

ÖVRIGA BETECKNINGAR PÅ PLANKARTAN

0/000 - 0/100 NY VÄG, VÄGBANKANTER MED LÄNGDMÄTNINGSSTRECK OCH HÖJDSÄTNING
 1/100 VILTSTÄNGSEL
 2/100 FASTIGHETSGRÄNS
 3/100 TRAKTSGRÄNS

ÖVRIGT

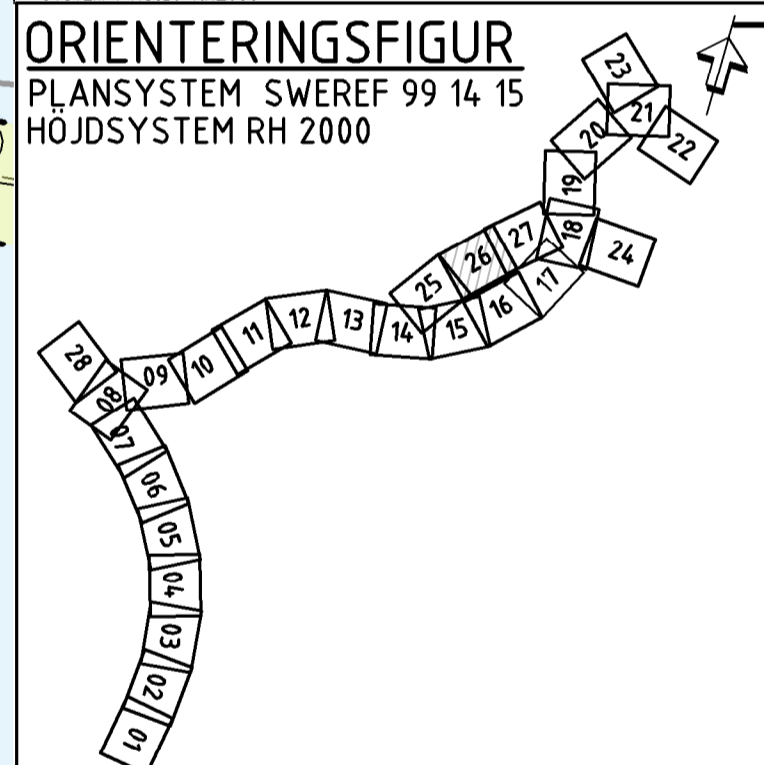
BELYSNING ANLÄGGS FÖR KORSNINGAR BELIGNA VID CIRCULATIONSPLATS RENSJÖN (KM 3/860), E45/R914 (KM 9/880), ÄLVROS INKL. KORSNING VÄG E45/557 (KM 11/400).

SÄRSKILDA BESLUT SOM TAS I SAMBAND MED FASTSTÄLLELSE AV VÄGPLAN

INDRAGNING AV VÄGOMRÅDE FRÅN ALLMÄNT UNDERHÅLL

KOORDINATSYSTEM

SYSTEM I PLAN: SWEREF 99 14 15
 SYSTEM I HÖJD: RH2000



VÄGPLAN

FÖR GRANSKNING

GRANSKNINGSHANDLING

DATUM: 2019-08-14 | LEVERANS I ANDRINGS-PM

OBJEKT: **E45 RENSJÖN-ÄLVROS**

DELOMRÅDE / BANDEL: E45 RENSJÖN-ÄLVROS

ANLÄGGSNINGSDEL: RENSJÖN-ÄLVROS

OBJEKTNUMMER / KM: 150186 | KONSTRUKTIONNUMMER: 10221430

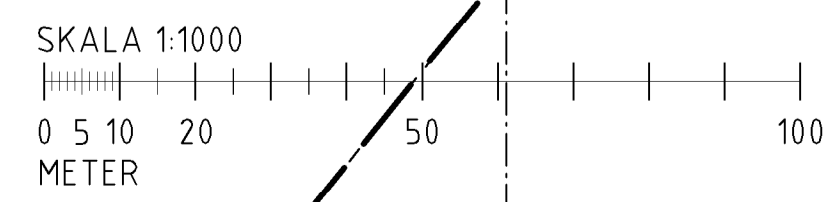
BESTÄLLARE: TRAFIKVERKET | LEVERANTÖR: **wsp**

SKAPAD AV: JYOTSNA SINGH | UPPDRAGSNUMMER: 10221430
 GODKÄND AV: JAN VALLIN | AVDELNING: CIVILS

RITNINGSTYP: **PLANKARTA**
 TEKNIKOMRÅDE / INNEHÅLL: VÄGUTFORMNING OCH TRAFIK

BESKRIVNING: **PLANKARTA**
 0/840-1/460 TILLFÄLLIG NYTTJANDERÄTT

SKALA: 1:1000 | FORMAT: A1 | FÖRVALTNINGSNUMMER: 101T0226
 RITNINGSNUMMER: 101T0226 | BLAD: 26 | NÄSTA BLAD: 27 | BET: 27



FIL: L:\S\2019\2019-08-14\101T0226\101T0226.dwg | PLANKARTA 2019-08-14 14:18:22 | AV: ANVÄNDARE: INV01985



TECKENFÖRKLARING

MARKANSPRÅK
 --- KONNEKTIONSLINJE
 --- GRÄNS FÖR VÄGOMRÅDE
 --- AVGRÄNSNING MELLAN OLIKA TYPER AV MARKANSPRÅK

V NYTT VÄGOMRÅDE MED VÄGRÄTT

V11-4 NYTT VÄGOMRÅDE MED INSKRÄNKT VÄGRÄTT

V11 - RENSNING AV BÄCKAR OCH DIKEN
 V12 - ANLÄGGNING AV STÖDMUR SAMT UNDERHÅLL AV STÖDMUR
 V13 - OMLEDNING AV VATTENDRAG
 V14 - VILTSTÄNGSEL INVID ENSKILDA VÄGAR

T1-5 TILFÄLLIG NYTTJANDERÄTT

T1 - TILFÄLLIG NYTTJANDERÄTT FÖR ARBETSOMRÅDE, GÄLLER UNDER BYGGTIDEN, DOCK LÄNGST TILL OCH MED GODKÄND SLUTBESKTNING.
 T2 - TILFÄLLIG NYTTJANDERÄTT FÖR FÖRLEDDNING AV BYGGTRAFIK OCH ALLMÄN TRAFIK, GÄLLER UNDER BYGGTIDEN, DOCK LÄNGST TILL OCH MED GODKÄND SLUTBESKTNING.
 T3 - TILFÄLLIG NYTTJANDERÄTT FÖR UPPLAG AV MASSOR, GÄLLER UNDER BYGGTIDEN, DOCK LÄNGST TILL OCH MED GODKÄND SLUTBESKTNING.
 T4 - TILFÄLLIG NYTTJANDERÄTT FÖR ETABLERINGSOMRÅDE OCH TILFÄLLIGT UPPLAG, GÄLLER UNDER BYGGTIDEN, DOCK LÄNGST TILL OCH MED GODKÄND SLUTBESKTNING.
 T5 - TILFÄLLIG NYTTJANDERÄTT FÖR BYGGTRAFIK, GÄLLER UNDER BYGGTIDEN, DOCK LÄNGST TILL OCH MED GODKÄND SLUTBESKTNING.

SKYDDSGÄRDAR OCH FÖRSIKTIGHETSÅTT
 --- MARKERING ELLER AVGRÄNSNING AV SKYDDSGÄRD/FÖRSIKTIGHETSÅTT

SK1 - ERBJUDANDE OM BULLERSKYDDSGÄRDAR UTANFÖR VÄGOMRÅDE I FORM AV FASADÄTGÄRD OCH/ELLER LOKALT SKYDD VID UTEPLATS.
 SK2 - TRUMMA SOM KONSTRUERAS SÅ DEN INTE UTÖK VANDRINGSHINDER
 SK3 - FÄLNSKÄRM
 SK4 - FÄLNSPASSAGE
 SK5 - VILTUTOPP

VERKSAMHETER/ÅTGÄRDER SOM UNDANTAS FRÅN FÖRBUD ENLIGT MILJÖBALKEN

--- FÖRBUDEN MOT ÅTGÄRDER INOM STRANDSKYDDSGRÄNS (7-15 M) GÄLLER INTE BYGGANDE AV ALLMÄN VÄG
 --- FÖRBUDEN SOM AVSER VERKSAMHET ELLER ÅTGÄRD INOM GENERELLT BIODIVERSITÄTSGRÄNS (2-11 M) GÄLLER INTE BYGGANDE AV ALLMÄN VÄG

--- SKYDDIGHETEN ATT GÖRA ANMÄLAN FÖR SAMRÅD ENLIGT 12:6 MB GÄLLER INTE FÖR DE VERKSAMHETER OCH ÅTGÄRDER SOM BEHOVS FÖR ATT BYGGA VÄGEN OCH SOM FASTSTÄLLS OCH INGÅR I VÄGOMRÅDE FÖR ALLMÄN VÄG ELLER OMRÅDE FÖR TILFÄLLIG NYTTJANDERÄTT.

ÖVRIGA BETECKNINGAR PÅ PLANKARTAN

0+000 --- 0+100 NY VÄG, VÄGBANKEKANTER MED LÄNGDMÄTNINGSSTRECK OCH HÖJDSÄTNING
 --- VILTSTÄNGSEL
 --- FASTIGHETSGRÄNS
 --- TRAKTSGRÄNS

ÖVRIGT
 BELYSNING ANLÄGGS FÖR KORSNINGAR BELIGNA VID CIRCULATIONSPLATS RENGJÖN (KM 3,860), E45/RV4 (KM 9,880), ÄLVROS INKL. KORSNING VÄG E45/557 (KM 11,400).

SÄRSKILDA BESLUT SOM TAS I SAMBAND MED FASTSTÄLLESE AV VÄGPLAN

--- INDRAGNING AV VÄGOMRÅDE FRÅN ALLMÄNT UNDERHÅLL

KOORDINATSYSTEM
 SYSTEM I PLAN: SWEREF 99 14 15
 SYSTEM I HÖJD: RH2000

ORIENTERINGSFIGUR

PLANSYSTEM SWEREF 99 14 15
 HÖJDSYSTEM RH 2000

TYP AV PLAN
VÄGPLAN

GRANSKNINGSSTATUS/SYFTE
FÖR GRANSKNING

HANDLINGSTYP
GRANSKNINGSHANDLING

DATUM 2019-08-14 **LEVERANS / ÄNDRINGS-PM**

OBJEKT
E45 RENG SJÖN-ÄLVROS

DELOMRÅDE / BANDEL
E45 RENG SJÖN-ÄLVROS

ANLÄGGSNINGSDEL
RENG SJÖN-ÄLVROS

OBJEKTNUMMER / KM 150186 **KONSTRUKTIONNUMMER**

BESTÄLLARE TRAFIKVERKET **LEVERANTÖR** wsp

SKAPAD AV JYOTSNA SINGH **UPPRAGSNUMMER** 10221430
GODKÄND AV JAN VALLIN **AVDELNING** CIVILS

RITNINGSTYP
PLANKARTA

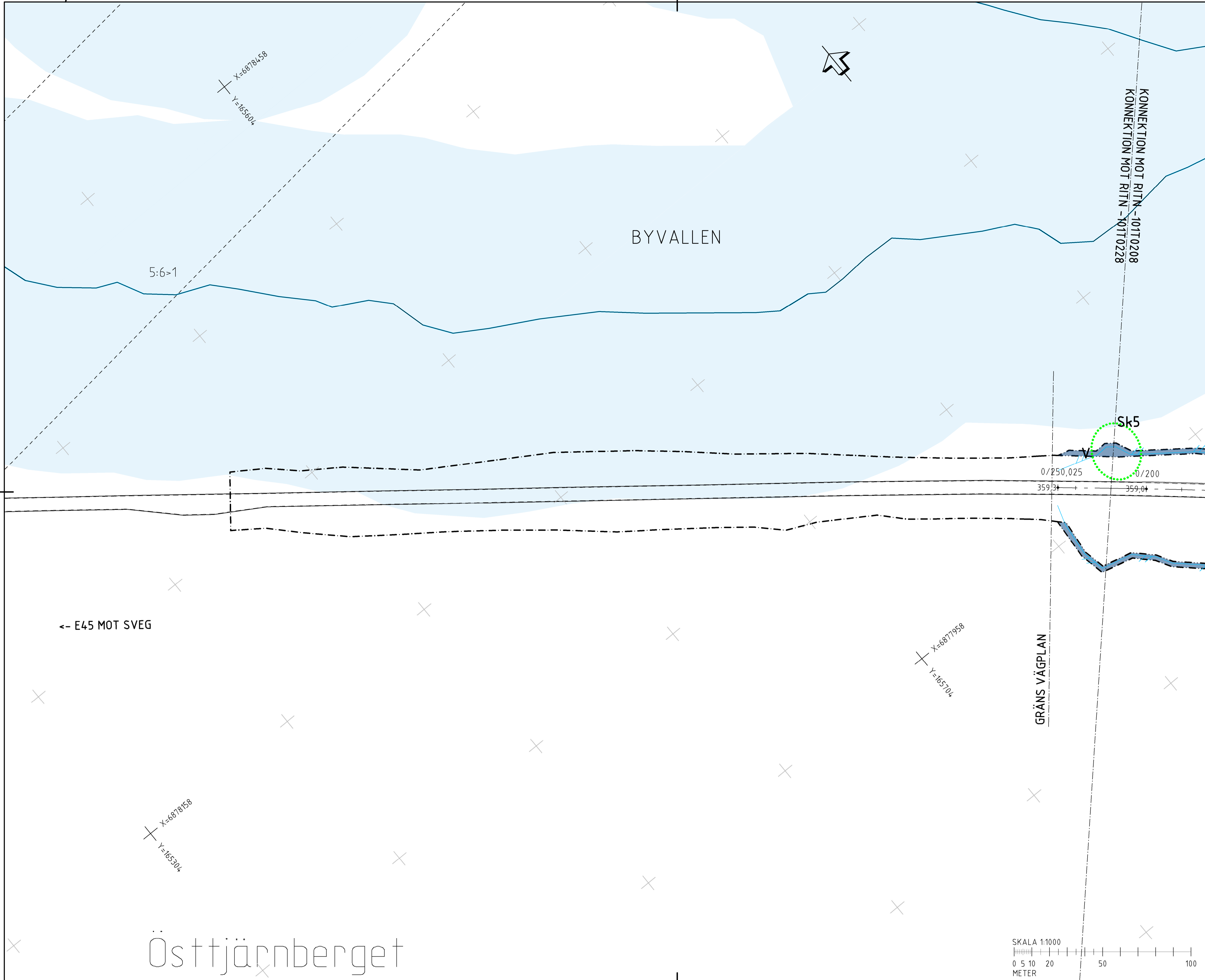
TEKNIKOMRÅDE / INNEHÅLL
VÄGUTFORMNING OCH TRAFIK

BESKRIVNING
PLANKARTA
0/320-0/840 TILFÄLLIG NYTTJANDERÄTT

SKALA 1:1000 **FORMAT** A1 **FÖRVALTNINGSNUMMER**

RITNINGSNUMMER 101T0227 **BLAD** 27 **NÄSTA BLAD** 28 **BET**

SKALA 1:1000
 0 5 10 20 50 100
 METER



TECKENFÖRKLARING

MARKANSPRÅK

KONNEKTIONSLINJE

GRÄNS FÖR VÄGOMRÅDE

AVGRÄNSNING MELLAN OLIKA TYPER AV MARKANSPRÅK

V NYTT VÄGOMRÅDE MED VÄGRÄTT

V11-4 NYTT VÄGOMRÅDE MED INSKRÄNKT VÄGRÄTT

V11 - RENSNING AV BÄCKAR OCH DIKEN
 V12 - ANLÄGGNING AV STÖDMUR SAMT UNDERHÅLL AV STÖDMUR
 V13 - OMLÄDNING AV VATTENDRAG
 V14 - VILTSTÄNGSEL INVID ENSKILDA VÄGAR

T1-5 TILLFÄLLIG NYTTJÄNDERÄTT

T1 - TILLFÄLLIG NYTTJÄNDERÄTT FÖR ARBETSOMRÅDE, GÄLLER UNDER BYGGTIDEN, DOCK LÄNGST TILL OCH MED GODKÄND SLUTBESKNING.
 T2 - TILLFÄLLIG NYTTJÄNDERÄTT FÖR FÖRLEDNING AV BYGGTRAFIK OCH ALLMÄN TRAFIK, GÄLLER UNDER BYGGTIDEN, DOCK LÄNGST TILL OCH MED GODKÄND SLUTBESKNING.
 T3 - TILLFÄLLIG NYTTJÄNDERÄTT FÖR UPPLAG AV MASSOR, GÄLLER UNDER BYGGTIDEN, DOCK LÄNGST TILL OCH MED GODKÄND SLUTBESKNING.
 T4 - TILLFÄLLIG NYTTJÄNDERÄTT FÖR ETABLERINGSOMRÅDE OCH TILLFÄLLIG UPPLAG, GÄLLER UNDER BYGGTIDEN, DOCK LÄNGST TILL OCH MED GODKÄND SLUTBESKNING.
 T5 - TILLFÄLLIG NYTTJÄNDERÄTT FÖR BYGGTRAFIK, GÄLLER UNDER BYGGTIDEN, DOCK LÄNGST TILL OCH MED GODKÄND SLUTBESKNING.

SKYDDSGÄRDAR OCH FÖRSIKTIGHETSMÅTT

MARKERING ELLER AVGRÄNSNING AV SKYDDSGÄRD/FÖRSIKTIGHETSMÅTT

SK1 - ERBJUDANDE OM BULLERSKYDDSGÄRDAR UTANFÖR VÄGOMRÅDE I FORM AV FASADÄTGÄRD OCH/ELLER LOKALT SKYDD VID UTEPLATS.
 SK2 - TRUMMA SOM KONSTRUERAS SÅ DEN INTE UTÖK VÄNDRINGSHINDER
 SK3 - FAJNASKÄRM
 SK4 - FAJNPASSAGE
 SK5 - VILTUTHOPP

VERKSAMHETER/ÅTGÄRDER SOM UNDANTAS FRÅN FÖRBUD ENLIGT MILJÖBALKEN

-FÖRBUDEN MOT ÅTGÄRDER INOM STRANDSKYDDSMRÅDE (7-15 MB) GÄLLER INTE BYGGANDE AV ALLMÄN VÄG

-FÖRBUDEN SOM AVSER VERKSAMHET ELLER ÅTGÄRD INOM GENERELLT BIODIVERSITÄTSMRÅDE (7-11 2-9t MB) GÄLLER INTE BYGGANDE AV ALLMÄN VÄG.

-SKYDDSHETTEN ATT GÖRA ANMÄLAN FÖR SAMRÅD ENLIGT 12:6 MB GÄLLER INTE FÖR DE VERKSAMHETER OCH ÅTGÄRDER SOM BEHOVS FÖR ATT BYGGA VÄGEN OCH SOM FASTSTÄLLS OCH INGÅR I VÄGOMRÅDE FÖR ALLMÄN VÄG ELLER OMRÅDE FÖR TILLFÄLLIG NYTTJÄNDERÄTT.

ÖVRIGA BETECKNINGAR PÅ PLANKARTAN

0/000 - 0/100 NY VÄG, VÄGBANKANTER MED LÄNGDMÄTNINGSSTRECK OCH HÖJDSÄTTNING

0/250 - 0/300 VILTSTÄNGSEL

0/350 - 0/400 FASTIGHETSGRÄNS

0/450 - 0/500 TRAKTSGRÄNS

ÖVRIGT

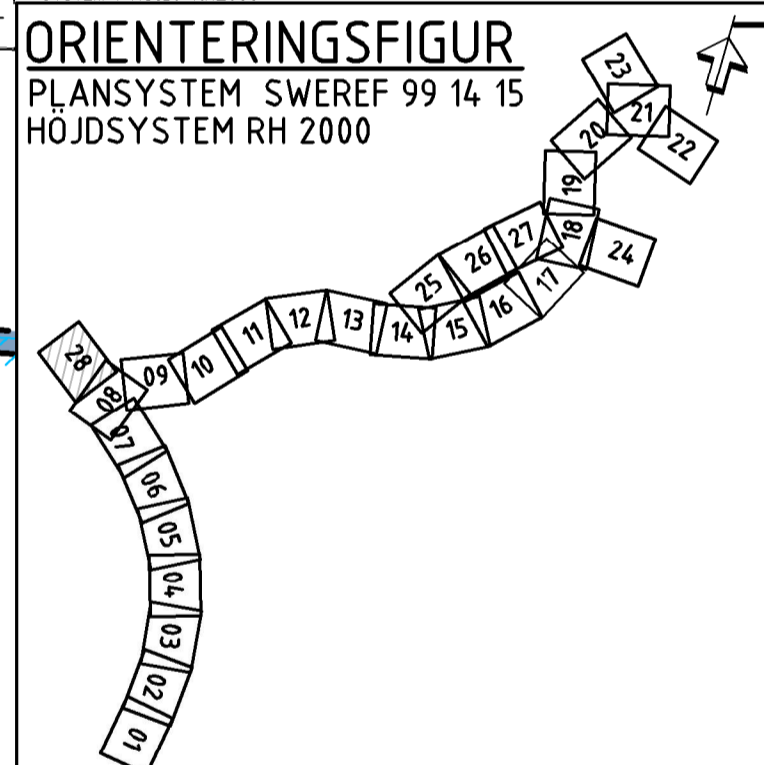
BELYSNING ANLÄGGS FÖR KORSNINGAR BELIGNA VID CIRCULATIONSPLATS RENGJÖN (KM 3,860), E45/RV4 (KM 9,880), ÄLVROS INKL. KORSNING VÄG E45/557 (KM 11,400).

SÄRSKILDA BESLUT SOM TAS I SAMBAND MED FASTSTÄLLESE AV VÄGPLAN

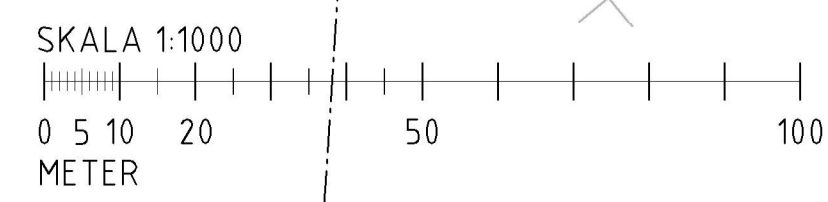
INDRAGNING AV VÄGOMRÅDE FRÅN ALLMÄNT UNDERHÅLL

KOORDINATSYSTEM

SYSTEM I PLAN: SWEREF 99 14 15
 SYSTEM I HÖJD: RH2000



TYP AV PLAN		VÄGPLAN	
GRANSKNINGSSTATUS/SYFTE		FÖR GRANSKNING	
HANDLINGSTYP		GRANSKNINGSHANDLING	
DATUM	2019-08-14	LEVERANS / ÄNDRINGS-PM	
OBJEKT			
E45 RENGJÖN-ÄLVROS			
DELOMRÅDE / BANDEL			
E45 RENGJÖN-ÄLVROS			
ANLÄGGNINGSDEL			
RENGJÖN-ÄLVROS			
OBJEKTNUMMER / KM	150186	KONSTRUKTIONNUMMER	
BESTÄLLARE	TRAFIKVERKET	LEVERANTÖR	wsp
SKAPAD AV	JYOTSNA SINGH	UPPRAGSNUMMER	10221430
GODKÄND AV	JAN VALLIN	AVDELNING	CIVILS
RITNINGSTYP			
PLANKARTA			
TEKNIKOMRÅDE / INNEHÅLL			
VÄGUTFORMNING OCH TRAFIK			
BESKRIVNING			
PLANKARTA			
0/220-0/250 RENGJÖN			
SKALA	1:1000	FORMAT	A1
RITNINGSNUMMER	101T0228	FÖRVALTNINGSNUMMER	
BLAD	28	NÄSTA BLAD	----
BET			



FEL:\USERS\WZL\BVL_CAD\TUGranskningshandling\0101T0228.dwg PLOTID: 2019-08-28 14:16:01 AV ANVÄNDARE: MALIN0645