





Enskild väg som även föreslås att användas som temporär byggväg (tillfällig nyttjanderätt).

### TECKENFÖRKLARING

**MARKANSPRÅK**

- GRÄNS FÖR VÄGOMRÅDE
- AVGRÄNSNING MELLAN OLIKA TYPER AV MARKANSPRÅK
- FASTIGHETSGRÄNS
- TRAKTGRÄNS
- ENSKILD VÄG
- OVAN MARK EL

**V** NYTT VÄGOMRÅDE MED VÄGRÄTT

**V11-4** NYTT VÄGOMRÅDE MED INSKRÄNKT VÄGRÄTT

**T** TILLFÄLLIG NYTTJANDERÄTT

V11 - RENSNING AV BÄCKAR OCH DIKEN  
 V12 - ANLÄGGNING AV STÖDMUR SAMT UNDERHÅLL AV STÖDMUR  
 V13 - OMLIEDNING AV VATTENDRAG  
 V14 - VILTSTÄNGSEL INVID ENSKILDA VÄGAR

T1 - TILLFÄLLIG NYTTJANDERÄTT FÖR ARBETSOMRÅDE, GÄLLER UNDER BYGGTIDEN, DÖCK LÄNGST TILL OCH MED GODKÄND SLUTBESKUTNING.  
 T2 - TILLFÄLLIG NYTTJANDERÄTT FÖR FÖRBILDENING AV BYGGTRAFIK OCH ALLMÄN TRAFIK, GÄLLER UNDER BYGGTIDEN, DÖCK LÄNGST TILL OCH MED GODKÄND SLUTBESKUTNING.  
 T3 - TILLFÄLLIG NYTTJANDERÄTT FÖR UPPLAG AV MASSOR, GÄLLER UNDER BYGGTIDEN, DÖCK LÄNGST TILL OCH MED GODKÄND SLUTBESKUTNING.  
 T4 - TILLFÄLLIG NYTTJANDERÄTT FÖR ETABLERINGSOMRÅDE OCH TILLFÄLLIGT UPPLAG, GÄLLER UNDER BYGGTIDEN, DÖCK LÄNGST TILL OCH MED GODKÄND SLUTBESKUTNING.  
 T5 - TILLFÄLLIG NYTTJANDERÄTT FÖR BYGGTRAFIK, GÄLLER UNDER BYGGTIDEN, DÖCK LÄNGST TILL OCH MED GODKÄND SLUTBESKUTNING.

BELAGD VÄG, ASFALT  
 GRUSVÄG  
 GENERELLT BIOTOPSKYDDSOMRÅDE

**SKYDDSAKTÖRDER OCH FÖRSIKTIGHETSÅTT**

SK - MARKERING ELLER AVGRÄNSNING AV SKYDDSAKTÖRDER/  
 FÖRSIKTIGHETSÅTT

SK1 - ERBJUDANDE OM BILLESKYDDSAKTÖRDER UTANFÖR VÄGOMRÅDE I FORM AV FASADÄTÖRDER OCH/ELLER LOKALT SKYDD VID UTEPLATS.  
 SK2 - TRUMMA SOM KONSTRUERAS SÅ DEN INTE UTÖVR VANDRINGSHINDER  
 SK3 - FAUNPASSAGE  
 SK4 - FAUNPASSAGE  
 SK5 - VILUTHOPP

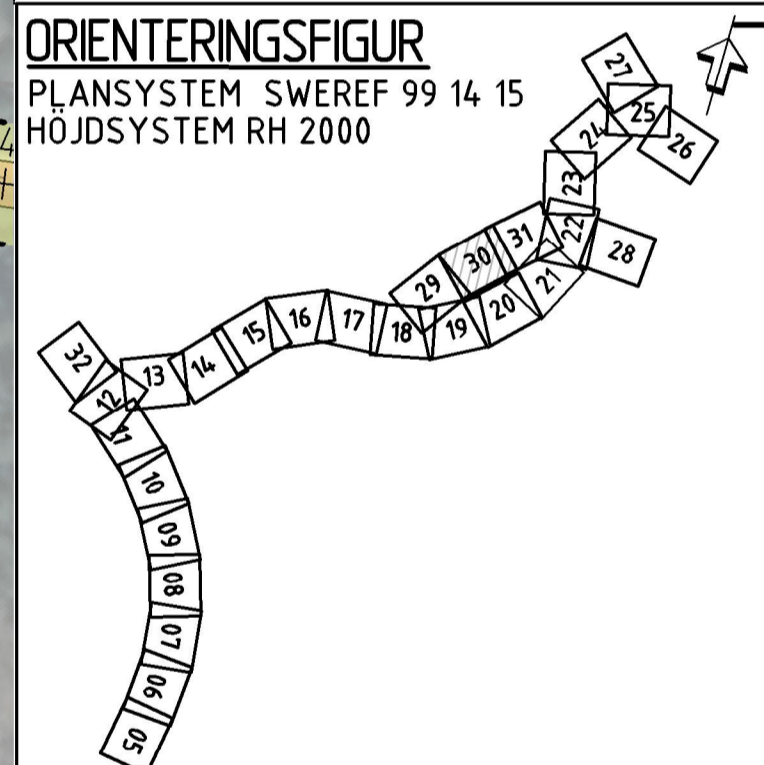
**ÖVRIGA BETECKNINGAR PÅ ILLUSTRATIONSPLANEN**

0/1000 0/100 0/100 NY VÄG, VÄGBANKEKANTER MED LÄNGDRIKTSREK OCH HÖJDSÄTTNING  
 VILTSTÄNGSEL  
 FASTIGHETSGRÄNS  
 TRAKTGRÄNS  
 RÄCKE  
 NY TRUMMA  
 BEF. TRUMMA  
 ENSKILD VÄGANSLUTNING TILL ALLMÄN VÄG SOM FÖRESLÅS ATT STÄNGAS ELLER ÄNDRAS.

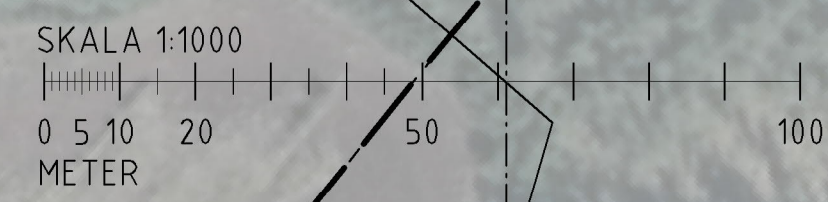
**SÄRSKILDA BESLUT SOM TAS I SAMBAND MED FASTSTÄLLELSE AV VÄGPLAN**

× × × × × FÖRSLAG INDRAGNING AV VÄG FRÅN ALLMÄNT UNDERHÅLL

**KOORDINATSYSTEM**  
 SYSTEM I PLAN: SWEREF 99 14 15  
 SYSTEM I HÖJD: RH2000



TYP AV PLAN		<b>VÄGPLAN</b>	
GRANSKNINGSSTATUS / SYFTE			
HANDLINGSTYP			
DATUM		LEVERANS / ÄNDRINGS-PM	
2019-08-14			
OBJEKT			
<b>E45 RENGSJÖN-ÄLVROS</b>			
DELOMRÅDE / BANDEL			
<b>E45 RENGSJÖN-ÄLVROS</b>			
ANLÄGGNINGSDRAG			
RENGSJÖN-ÄLVROS			
OBJEKTNUMMER / KM		KONSTRUKTIONNUMMER	
150186			
BESTÄLLARE		LEVERANTÖR	
TRAFIKVERKET		wsp	
SKAPAD AV		UPPDRAGNUMMER	
JYOTSNA SINGH		10221430	
GODKÄND AV		ÄVDELNING	
JAN VALLIN		CIVILS	
RITNINGSTYP			
ILLUSTRATIONSPLAN			
TEKNIKOMRÅDE / INNEHÅLL			
VÄGUTFORMNING OCH TRAFIK			
BESKRIVNING			
ILLUSTRATIONSPLAN			
SEKTION			
2/730-3/350 TILLFÄLLIG NYTTJANDERÄTT			
E45			
SKALA	FORMAT	FÖRVALTNINGSNUMMER	
1:1000	A1		
RITNINGSSKALA	BLAD	HÄSTA BLAD	BET
101T0130	30	31	



KONNEKTION MOT RITN -101T0130  
 KONNEKTION MOT RITN -101T0129



### TECKENFÖRKLARING

**MARKANSPRÅK**

- KONNEKTIONSLINJE
- GRÄNS FÖR VÄGOMRÅDE
- AVGRÄNSNING MELLAN OLIKA TYPER AV MARKANSPRÅK
- FASTIGHETSGRÄNS
- TRAKTÖRSGRÄNS
- ENSKILD VÄG
- OVAN MARK EL

**V**

**V11-4**

NYTT VÄGOMRÅDE MED VÄGRÄTT  
 NYTT VÄGOMRÅDE MED INSKRÄNKT VÄGRÄTT

V11 – RENING AV BÄCKAR OCH DIKEN  
 V12 – ANLÄGGNING AV STÖDMUR SAMT UNDERHÅLL AV STÖDMUR  
 V13 – OMLIEDNING AV VATTENDRÅG  
 V14 – VILTSTÄNGSEL INVID ENSKILDA VÄGAR

**T**

TILLFÄLLIG NYTTJANDERÄTT

T1 – TILLFÄLLIG NYTTJANDERÄTT FÖR ARBETSOMRÅDE, GÄLLER UNDER BYGGTIDEN, DÖCK LÄNGST TILL OCH MED GODKÄND SLUTBESKUTNING.  
 T2 – TILLFÄLLIG NYTTJANDERÄTT FÖR FÖRBILANING AV BYGGTRAFIK OCH ALLMÄN TRAFIK, GÄLLER UNDER BYGGTIDEN, DÖCK LÄNGST TILL OCH MED GODKÄND SLUTBESKUTNING.  
 T3 – TILLFÄLLIG NYTTJANDERÄTT FÖR UPPLAG AV MASSOR, GÄLLER UNDER BYGGTIDEN, DÖCK LÄNGST TILL OCH MED GODKÄND SLUTBESKUTNING.  
 T4 – TILLFÄLLIG NYTTJANDERÄTT FÖR ETABLERINGSOMRÅDE OCH TILLFÄLLIGT UPPLAG, GÄLLER UNDER BYGGTIDEN, DÖCK LÄNGST TILL OCH MED GODKÄND SLUTBESKUTNING.  
 T5 – TILLFÄLLIG NYTTJANDERÄTT FÖR BYGGTRAFIK, GÄLLER UNDER BYGGTIDEN, DÖCK LÄNGST TILL OCH MED GODKÄND SLUTBESKUTNING.

BELAGD VÄG, ASFALT  
 GRUSVÄG  
 GENERELLT BIOTOPSKYDDSOmrÅDE

**SKYDDSAKTÖRDER OCH FÖRSIKTIGHETSÅTT**

SK-MÄRKNING ELLER AVGRÄNSNING AV SKYDDSAKTÖRDER/  
 FÖRSIKTIGHETSÅTT

SK1 – ERBJUDANDE OM BULLERSKYDDSAKTÖRDER UTANFÖR VÄGOMRÅDE I FORM AV FASADÅKTÖR, DICHEL ELLER LOKALT SKYDD VID UTEPLATS.  
 SK2 – TRUMMA SOM KONSTRUERAS SÅ DEN INTE UTGÖR VANDRINGSHINDER  
 SK3 – FAUNAPASSAGE  
 SK4 – FAUNAPASSAGE  
 SK5 – VILTUTHOPP

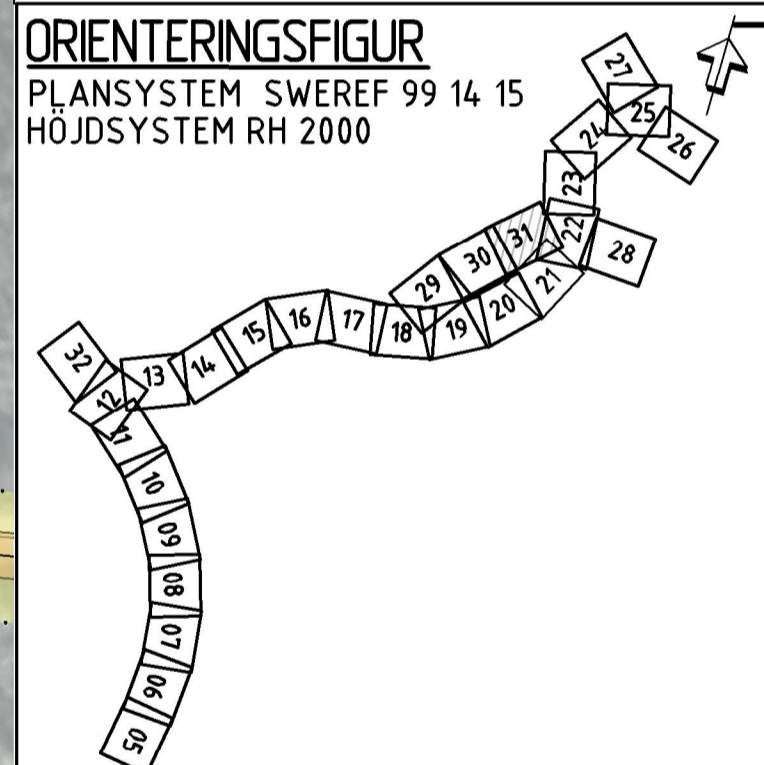
**ÖVRIGA BETECKNINGAR PÅ ILLUSTRATIONSPLANEN**

NY VÄG, VÄGBANKANTER MED LÅNGSÄTTNINGSTRÄCK OCH HÖJDSÄTTNING  
 VILTSTÄNGSEL  
 FASTIGHETSGRÄNS  
 TRAKTÖRSGRÄNS  
 RÄCKE  
 NY TRUMMA  
 BEF. TRUMMA  
 ENSKILD VÄGANSLUTNING TILL ALLMÄN VÄG SOM FÖRESLÅS ATT STÄNGAS ELLER ÄNDRAS.

**SÄRSKILDA BESLUT SOM TAS I SAMBAND MED FASTSTÄLLELSE AV VÄGPLAN**


FÖRSLAG INDRAGNING AV VÄG FRÅN ALLMÄNT UNDERHÅLL

**KOORDINATSYSTEM**  
 SYSTEM I PLAN: SWEREF 99 14 15  
 SYSTEM I HÖJD: RH2000



TYP AV PLAN		<b>VÄGPLAN</b>	
GRANSKNINGSSTATUS / SYFTE			
HANDLINGSTYP			
DATUM	2019-08-14	LEVERANS / ÄNDRINGS-PM	
OBJEKT	<b>E45 RENGSJÖN-ÄLVROS</b>		
DELOMRÅDE / BANDEL	<b>E45 RENGSJÖN-ÄLVROS</b>		
ANLÄGGNINGSDIAGRAM	<b>RENGSJÖN-ÄLVROS</b>		
OBJEKTNUMMER / KM	150186	KONSTRUKTIONNUMMER	
BESTÄLLARE	TRAFIKVERKET	LEVERANTÖR	<b>wsp</b>
SKAPAD AV	JYOTSNA SINGH	UPPDRAGSNUMMER	10221430
GODKÄND AV	JAN VALLIN	AVDELNING	CIVILS
RITNINGSTYP	<b>ILLUSTRATIONSPLAN</b>		
TEKNIKOMRÅDE / INNEHÅLL	<b>VÄGUTFORMNING OCH TRAFIK</b>		
BESKRIVNING	<b>ILLUSTRATIONSPLAN SEKTION 3/350-3/870 TILLFÄLLIG NYTTJANDERÄTT E45</b>		
SKALA	1:1000	FORMAT	A1
RITNINGSGRUPP	101T0131	BLAD	31
		NÄSTA BLAD	32
		BET	

Järnframställningsplats



FIL: U:\S\2019\2019-08-14\Trafik\anläggning\anläggning\101T0131.dwg PLUTAD: 2019-08-15 15:04 AV: ANVÄNDARE: INV0105