

### TECKENFÖRKLARING

**MARKANSPRÅK**

- GRÄNS FÖR VÄGOMRÅDE
- AVGRÄNSNING MELLAN OLIKA TYPER AV MARKANSPRÅK
- FASTIGHETSGRÄNS
- TRAKTORSGRÄNS
- ENSKILD VÄG
- OVAN MARK EL.

**V** NYTT VÄGOMRÅDE MED VÄGRÄTT

**V11-4** NYTT VÄGOMRÅDE MED INSKRÄNKT VÄGRÄTT

V11 - RENSNING AV BÄCKAR OCH DIKEN  
 V12 - ANLÄGGNING AV STÖDMUR SAMT UNDERHÅLL AV STÖDMUR  
 V13 - OMLIEDNING AV VATTENDRAG  
 V14 - VILTSTÄNGSEL INVID ENSKILDA VÄGAR

**T** TILFÄLLIG NYTTJÄNDERÄTT

T1 - TILFÄLLIG NYTTJÄNDERÄTT FÖR ARBETSOMRÅDE, GÄLLER UNDER BYGGTIDEN, DOCK LÄNGST TILL OCH MED GODKÄND SLUTBESKNING.  
 T2 - TILFÄLLIG NYTTJÄNDERÄTT FÖR FÖRLEDNING AV BYGGTRAFIK OCH ALLMÄN TRAFIK, GÄLLER UNDER BYGGTIDEN, DOCK LÄNGST TILL OCH MED GODKÄND SLUTBESKNING.  
 T3 - TILFÄLLIG NYTTJÄNDERÄTT FÖR UPPLAG AV MASSOR, GÄLLER UNDER BYGGTIDEN, DOCK LÄNGST TILL OCH MED GODKÄND SLUTBESKNING.  
 T4 - TILFÄLLIG NYTTJÄNDERÄTT FÖR ETABLERINGSOMRÅDE OCH TILFÄLLIGT UPPLAG, GÄLLER UNDER BYGGTIDEN, DOCK LÄNGST TILL OCH MED GODKÄND SLUTBESKNING.  
 T5 - TILFÄLLIG NYTTJÄNDERÄTT FÖR BYGGTRAFIK, GÄLLER UNDER BYGGTIDEN, DOCK LÄNGST TILL OCH MED GODKÄND SLUTBESKNING.

BELAGD VÄG, ASFALT  
 GRUSVÄG  
 GENERELLT BIOTOPSKYDDOMRÅDE

**SKYDDSAKTÖRDER OCH FÖRSIKTIGHETSÅTT**

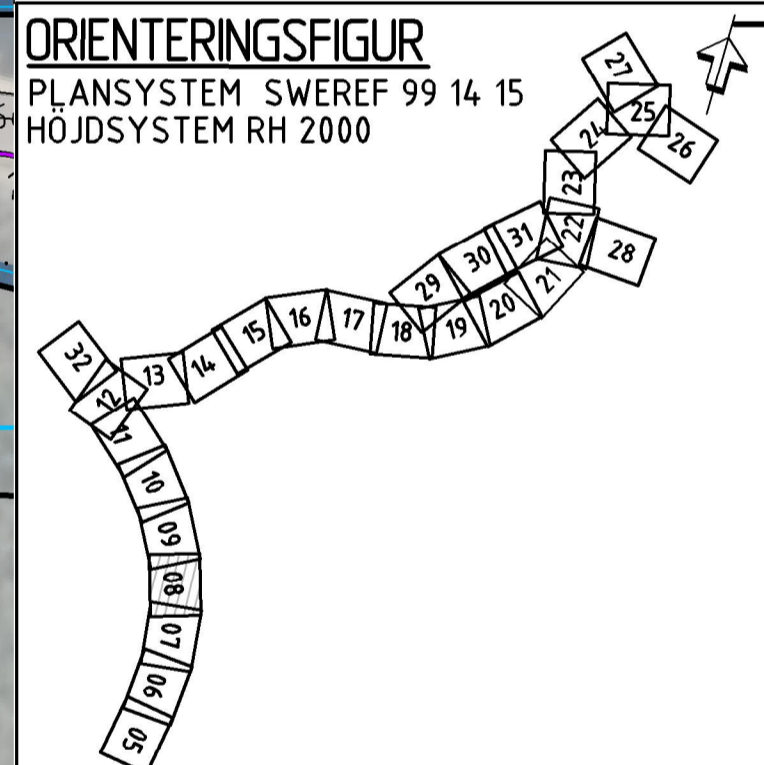
SK-MÄRKERING ELLER AVGRÄNSNING AV SKYDDSAKTÖRDER/  
 FÖRSIKTIGHETSÅTT

SK1 - ERBJUDANDE OM BILLESKYDDSAKTÖRDER UTANFÖR VÄGOMRÅDE I FORM AV FASADÅTÖRDER OCH/ELLER LOKALT SKYDD VID UTEPLATS.  
 SK2 - TRIMMA SOM KONSTRUERAS SÅ DEN INTE UTÖVR VÄGTRAFIKHINDER  
 SK3 - FAUNASKRÄM  
 SK4 - FAUNAPASSAGE  
 SK5 - VILUTHOPP

**SÄRSKILDA BESLUT SOM TAS I SAMBAND MED FASTSTÄLLELSE AV VÄGPLAN**

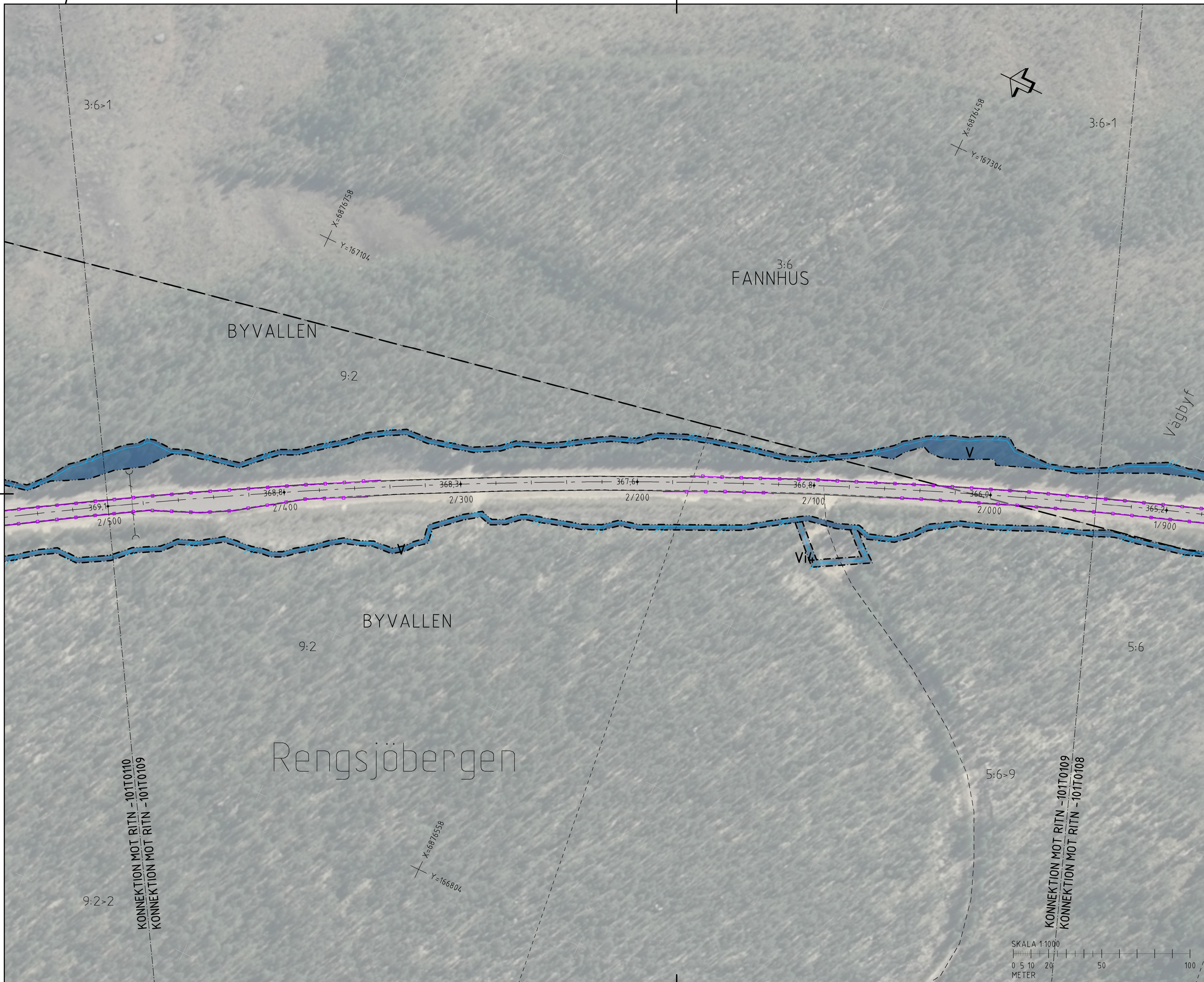
FÖRSLAG INDRAGNING AV VÄG FRÅN ALLMÄNT UNDERHÅLL

**KOORDINATSYSTEM**  
 SYSTEM I PLAN: SWEREF 99 14 15  
 SYSTEM I HÖJD: RH 2000



TYP AV PLAN		<b>VÄGPLAN</b>	
GRANSKNINGSSTATUS / SYFTE			
HANDLINGSTYP			
DATUM	LEVERANS / ÄNDRINGS-PM		
2019-08-14			
OBJEKT			
<b>E45 RENGSJÖN-ÄLVROS</b>			
DELOMRÅDE / BANDEL			
<b>E45 RENGSJÖN-ÄLVROS</b>			
ANLÄGGNINGSDIAGRAM		RENGSJÖN-ÄLVROS	
OBJEKTNUMMER / KM	KONSTRUKTIONNUMMER		
150186			
BESTÄLLARE	LEVERANTÖR		
<b>TRAFIKVERKET</b>	<b>wsp</b>		
SKAPAD AV	UPPRAGSNUMMER		
JYOTSNA SINGH	10221430		
GODKÄND AV	ÄVDELNING		
JAN VALLIN	CIVILS		
RITNINGSTYP			
<b>ILLUSTRATIONSPLAN</b>			
TEKNIKOMRÅDE / INNEHÅLL			
<b>VÄGUTFORMNING OCH TRAFIK</b>			
BESKRIVNING			
<b>ILLUSTRATIONSPLAN</b>			
<b>SEKTION</b>			
<b>1/360-1/940</b>			
<b>E45</b>			
SKALA	FORMAT	FÖRVALTNINGSNUMMER	
1:1000	A1		
RITNINGSNUMMER	BLAD	NÄSTA BLAD	BET
101T0108	8	9	

FEL: U52521221-2019-08-14 10:00:00 (G:\anlaggningshandling\objekt\101T0108.dwg) PL01TAD 2019-08-14 10:53:27 AV: ANVÄNDARE: INV01065



### TECKENFÖRKLARING

KONNEKTIONSLINJE

**MARKANSPRÅK**

- GRÄNS FÖR VÄGOMRÅDE
- AVGRÄNSNING MELLAN OLIKA TYPER AV MARKANSPRÅK
- FASTIGHETSGRÄNS
- TRAKTORSGRÄNS
- ENSKILD VÄG
- OVAN MARK EL.

**V** NYTT VÄGOMRÅDE MED VÄGRÄTT

**V11-4** NYTT VÄGOMRÅDE MED INSKRÄNKT VÄGRÄTT

V11 - RENSNING AV BÄCKAR OCH DIKEN  
 V12 - ANLÄGGNING AV STÖDMUR SAMT UNDERHÅLL AV STÖDMUR  
 V13 - OMLIEDNING AV VATTENDRAG  
 V14 - VILTSTÄNGSEL INVID ENSKILDA VÄGAR

**T** TILFÄLLIG NYTTJÄNDERÄTT

T1 - TILFÄLLIG NYTTJÄNDERÄTT FÖR ARBETSOMRÅDE, GÄLLER UNDER BYGGTIDEN, DÖCK LÄNGST TILL OCH MED GODKÄND SLUTBESKUTNING.  
 T2 - TILFÄLLIG NYTTJÄNDERÄTT FÖR FÖRBEJÄDNING AV BYGGTRAFIK OCH ALLMÄN TRAFIK, GÄLLER UNDER BYGGTIDEN, DÖCK LÄNGST TILL OCH MED GODKÄND SLUTBESKUTNING.  
 T3 - TILFÄLLIG NYTTJÄNDERÄTT FÖR UPPLAG AV MASSOR, GÄLLER UNDER BYGGTIDEN, DÖCK LÄNGST TILL OCH MED GODKÄND SLUTBESKUTNING.  
 T4 - TILFÄLLIG NYTTJÄNDERÄTT FÖR ETABLERINGSOMRÅDE OCH TILFÄLLIGT UPPLAG, GÄLLER UNDER BYGGTIDEN, DÖCK LÄNGST TILL OCH MED GODKÄND SLUTBESKUTNING.  
 T5 - TILFÄLLIG NYTTJÄNDERÄTT FÖR BYGGTRAFIK, GÄLLER UNDER BYGGTIDEN, DÖCK LÄNGST TILL OCH MED GODKÄND SLUTBESKUTNING.

BELAGD VÄG, ASFALT  
 GRUSVÄG  
 GENERELLT BIOTOPSKYDDOMRÅDE

**SKYDDSAKTÖRDER OCH FÖRSIKTIGHETSÅTT**

SK-MÄRKNING ELLER AVGRÄNSNING AV SKYDDSAKTÖRDER/  
 FÖRSIKTIGHETSÅTT

SK1 - ERBJUDANDE OM BULLERSKYDDSAKTÖRDER UTANFÖR VÄGOMRÅDE I FORM AV FASADAKTÖR, DÖCK/ELLER LOKALT SKYDD VID UTEPLATS.  
 SK2 - TRIMMA SOM KONSTRUERAS SÅ DEN INTE UTÖVAR VANDRINGSHINDER  
 SK3 - FAUNAPASSAGE  
 SK4 - FAUNAPASSAGE  
 SK5 - VILUTHOPP

**ÖVRIGA BETECKNINGAR PÅ ILLUSTRATIONSPLANEN**

0/1000 0/1100 NY VÄG, VÄGBÄNDRANTER MED LÄNGDMÄTNINGSTRECK OCH HÖJDSKÄRTNING  
 1/44 1/44 VILTSTÄNGSEL  
 FASTIGHETSGRÄNS  
 TRAKTORSGRÄNS  
 RÄCKE  
 NY TRUMMA  
 BEF. TRUMMA  
 ENSKILD VÄGANSLUTNING TILL ALLMÄN VÄG SOM FÖRESLÅS ATT STÄNGAS ELLER ÄNDRAS

**SÄRSKILDA BESLUT SOM TAS I SAMBAND MED FASTSTÄLLELSE AV VÄGPLAN**

× × × × × FÖRSLAG INDRAGNING AV VÄG FRÅN ALLMÄNT UNDERHÅLL

**KOORDINATSYSTEM**  
 SYSTEM I PLAN: SWEREF 99 14 15  
 SYSTEM I HÖJD: RH 2000

**ORIENTERINGSGIFUR**  
 PLANSYSTEM SWEREF 99 14 15  
 HÖJDSYSTEM RH 2000

**VÄGPLAN**

TYP AV PLAN

GRANSKNINGSSTATUS / SYFTE

HANDLINGSTYP

DATUM: 2019-08-14 LEVERANS / ÄNDRINGS-PM

OBJEKT: E45 RENG SJÖN-ÄLVROS

DELOMRÅDE / BANDEL: E45 RENG SJÖN-ÄLVROS

ANLÄGGNINGSDDEL: RENG SJÖN-ÄLVROS

OBJEKTNUMMER / KM: 150186 KONSTRUKTIONNUMMER

BESTÄLLARE: TRAFIKVERKET LEVERANTÖR: wsp

SKAPAD AV: JYOTSNA SINGH UPPDRAGSNUMMER: 10221430

GODKÄND AV: JAN VALLIN ÄNDRING: CIVILS

RITNINGSTYP: ILLUSTRATIONSPLAN

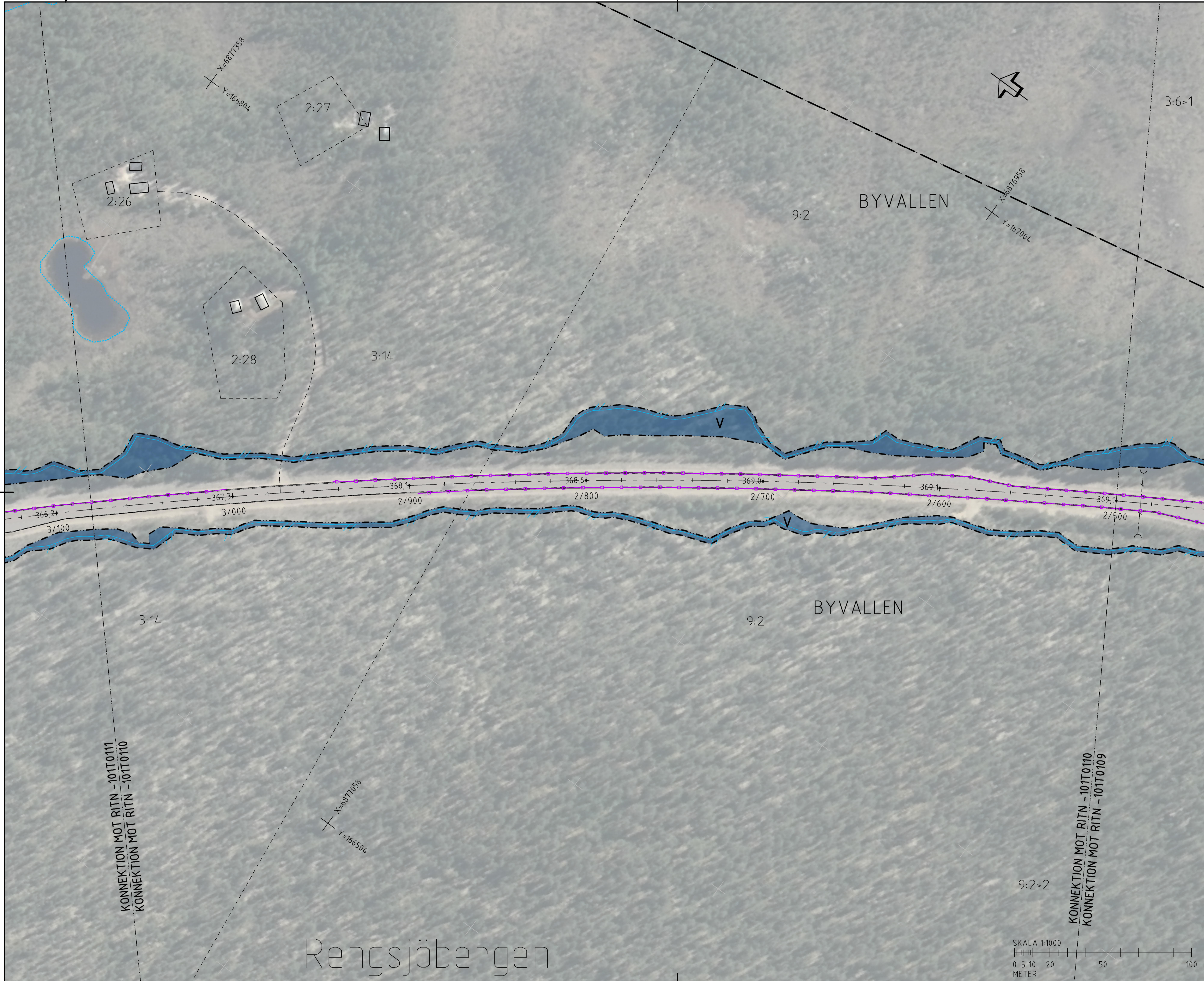
TEKNIKOMRÅDE / INNEHÅLL: VÄGUTFORMNING OCH TRAFIK

BESKRIVNING: ILLUSTRATIONSPLAN SEKTION 1/940-2/500 E45

SKALA: 1:1000 FORMAT: A1 FÖRVALTNINGSNUMMER

RITNINGSNUMMER: 101T0109 BLAD: 9 NÄSTA BLAD: 10 BET:

FEL: L:\S\2019\2019-08-14\101T0109\anlaggningshandling\teckenförklaring\101T0109.dwg PLOTTAD: 2019-08-14 12:54:43 AV: ANVANDARE: INVIV865



### TECKENFÖRKLARING

**MARKANSPRÅK**

- KONNEKTIONSLINJE
- GRÄNS FÖR VÄGOMRÅDE
- AVGRÄNSNING MELLAN OLIKA TYPER AV MARKANSPRÅK
- FASTIGHETSGRÄNS
- TRAKTGRÄNS
- ENSKILD VÄG
- OVAN MARK EL.

**V** NYTT VÄGOMRÅDE MED VÄGRÄTT

**V11-4** NYTT VÄGOMRÅDE MED INSKRÄNKT VÄGRÄTT

V11 - RENSNING AV BÄCKAR OCH DIKEN  
 V12 - ANLÄGGNING AV STÖDMUR SAMT UNDERHÅLL AV STÖDMUR  
 V13 - OMLIEDNING AV VATTENDRAG  
 V14 - VILTSTÄNGSEL INVID ENSKILDA VÄGAR

**T** TILFÄLLIG NYTTJÄNDERÄTT

T1 - TILFÄLLIG NYTTJÄNDERÄTT FÖR ARBETSOMRÅDE, GÄLLER UNDER BYGGTIDEN, DOCK LÄNGST TILL OCH MED GODKÄND SLUTBESKNING.  
 T2 - TILFÄLLIG NYTTJÄNDERÄTT FÖR FÖRLEDDNING AV BYGGTRAFIK OCH ALLMÄN TRAFIK, GÄLLER UNDER BYGGTIDEN, DOCK LÄNGST TILL OCH MED GODKÄND SLUTBESKNING.  
 T3 - TILFÄLLIG NYTTJÄNDERÄTT FÖR UPPLAG AV MASSOR, GÄLLER UNDER BYGGTIDEN, DOCK LÄNGST TILL OCH MED GODKÄND SLUTBESKNING.  
 T4 - TILFÄLLIG NYTTJÄNDERÄTT FÖR ETABLERINGSOMRÅDE OCH TILFÄLLIGT UPPLAG, GÄLLER UNDER BYGGTIDEN, DOCK LÄNGST TILL OCH MED GODKÄND SLUTBESKNING.  
 T5 - TILFÄLLIG NYTTJÄNDERÄTT FÖR BYGGTRAFIK, GÄLLER UNDER BYGGTIDEN, DOCK LÄNGST TILL OCH MED GODKÄND SLUTBESKNING.

BELAGD VÄG, ASFALT  
 GRUSVÄG  
 GENERELLT BIOTOPSKYDDSOMRÅDE

### SKYDDSAKTÖRDER OCH FÖRSIKTIGHETSÅTT

SK - MÄRKNING ELLER AVGRÄNSNING AV SKYDDSAKTÖRDER/  
 FÖRSIKTIGHETSÅTT

SK1 - ERBJUDANDE OM BULLERSKYDDSAKTÖRDER UTANFÖR VÄGOMRÅDE I FORM AV FASADÅTÖRD OCH/ELLER LOKALT SKYDD VID UTEPLATS.  
 SK2 - TRUMMA SOM KONSTRUERAS SÅ DEN INTE UTÖVR VANDRINGSHINDER  
 SK3 - FAUNAPASSAGE  
 SK4 - FAUNAPASSAGE  
 SK5 - VILUTHOPP

### ÖVRIGA BETECKNINGAR PÅ ILLUSTRATIONSPLANEN

0/1000 0/1000 0/1000 NY VÄG, VÄGBANDER/UTER  
 LÄNGDMÄTNINGSTRECK OCH  
 HÖJDSRITNING  
 VILTSTÄNGSEL  
 FASTIGHETSGRÄNS  
 TRAKTGRÄNS  
 RÄCKE  
 NY TRUMMA  
 BEF. TRUMMA  
 ENSKILD VÄGANSLUTNING  
 TILL ALLMÄN VÄG SOM  
 FÖRESLÅS ATT STÄNGAS  
 ELLER ÄNDRAS.

**SÄRSKILDA BESLUT SOM TAS I SAMBAND MED FASTSTÄLLELSE AV VÄGPLAN**

✕ ✕ ✕ ✕ ✕ FÖRSLAG INDRAGNING AV VÄG FRÅN ALLMÄNT UNDERHÅLL

### KOORDINATSYSTEM

SYSTEM I PLAN: SWEREF 99 14 15  
 SYSTEM I HÖJD: RH 2000

### ORIENTERINGSFIGUR

PLANSYSTEM SWEREF 99 14 15  
 HÖJDSYSTEM RH 2000

### TYP AV PLAN

## VÄGPLAN

GRANSKNINGSSTATUS / SYFTE

HANDLINGSTYP

DATUM: 2019-08-14 LEVERANS / ÄNDRINGS-PM

OBJEKT: E45 RENG SJÖN-ÄLVROS

DELOMRÅDE / BANDEL: E45 RENG SJÖN-ÄLVROS

ANLÄGGNINGSDDEL: RENG SJÖN-ÄLVROS

OBJEKTNUMMER / KM: 150186 KONSTRUKTIONNUMMER

BESTÄLLARE: TRAFIKVERKET LEVERANTÖR: wsp

SKAPAD AV: JYOTSNA SINGH UPPDRAGSNUMMER: 10221430

GODKÄND AV: JAN VALLIN ÄVDELNING: CIVILS

RITNINGSTYP: ILLUSTRATIONSPLAN

TEKNIKOMRÅDE / INNEHÅLL: VÄGUTFORMNING OCH TRAFIK

BESKRIVNING: ILLUSTRATIONSPLAN SEKTION 2/500-3/080 E45

SKALA: 1:1000 FORMAT: A1 FÖRVALTNINGSNUMMER

RITNINGNUMMER: 101T0110 BLAD: 10 NÄSTA BLAD: 11 BET: