

TECKENFÖRKLARING

MARKANSPRÅK

- GRÄNS FÖR VÄGOMRÅDE
- AVGRÄNSNING MELLAN OLIKA TYPER AV MARKANSPRÅK
- FASTIGHETSGRÄNS
- TRAKTGRÄNS
- ENSKILD VÄG
- OVAN MARK EL.

V NYTT VÄGOMRÅDE MED VÄGRÄTT

V11-4 NYTT VÄGOMRÅDE MED INSKRÄNKT VÄGRÄTT

V11 - RENING AV BÄCKAR OCH DIKEN
 V12 - ANLÄGGNING AV STÖDMUR SAMT UNDERHÅLL AV STÖDMUR
 V13 - OMLÄGGNING AV VATTENDRAG
 V14 - VILTSTÄNGSEL INVID ENSKILDA VÄGAR

T TILFÄLLIG NYTTJÄNDERÄTT

T1 - TILFÄLLIG NYTTJÄNDERÄTT FÖR ARBETSOMRÅDE, GÄLLER UNDER BYGGTIDEN, DOCK LÄNGST TILL OCH MED GODKÄND SLUTBESKNING.
 T2 - TILFÄLLIG NYTTJÄNDERÄTT FÖR FÖRLEDDNING AV BYGGTRAFIK OCH ALLMÄN TRAFIK, GÄLLER UNDER BYGGTIDEN, DOCK LÄNGST TILL OCH MED GODKÄND SLUTBESKNING.
 T3 - TILFÄLLIG NYTTJÄNDERÄTT FÖR UPPLAG AV MASSOR, GÄLLER UNDER BYGGTIDEN, DOCK LÄNGST TILL OCH MED GODKÄND SLUTBESKNING.
 T4 - TILFÄLLIG NYTTJÄNDERÄTT FÖR ETABLERINGSOMRÅDE OCH TILFÄLLIGT UPPLAG, GÄLLER UNDER BYGGTIDEN, DOCK LÄNGST TILL OCH MED GODKÄND SLUTBESKNING.
 T5 - TILFÄLLIG NYTTJÄNDERÄTT FÖR BYGGTRAFIK, GÄLLER UNDER BYGGTIDEN, DOCK LÄNGST TILL OCH MED GODKÄND SLUTBESKNING.

BELAGD VÄG, ASFALT
 GRUSVÄG
 GENERELLT BIOTOPSKYDDSOMRÅDE

SKYDDSAKTÖRDER OCH FÖRSIKTIGHETSÅTT

SK - MARKERING ELLER AVGRÄNSNING AV SKYDDSAKTÖRDER/
 FÖRSIKTIGHETSÅTT

SK1 - ERHÅLLANDE OM BULLERSKYDDSAKTÖRDER UTANFÖR VÄGOMRÅDE I FORM AV FASADÅTÖRDER OCH/ELLER LOKALT SKYDD VID UTEPLATS.
 SK2 - TRIMMA SOM KONSTRUERAS SÅ DEN INTE UTÖVR VANDRINGSHINDER
 SK3 - FAUNAPASSAGE
 SK4 - FAUNAPASSAGE
 SK5 - VILUTHOPP

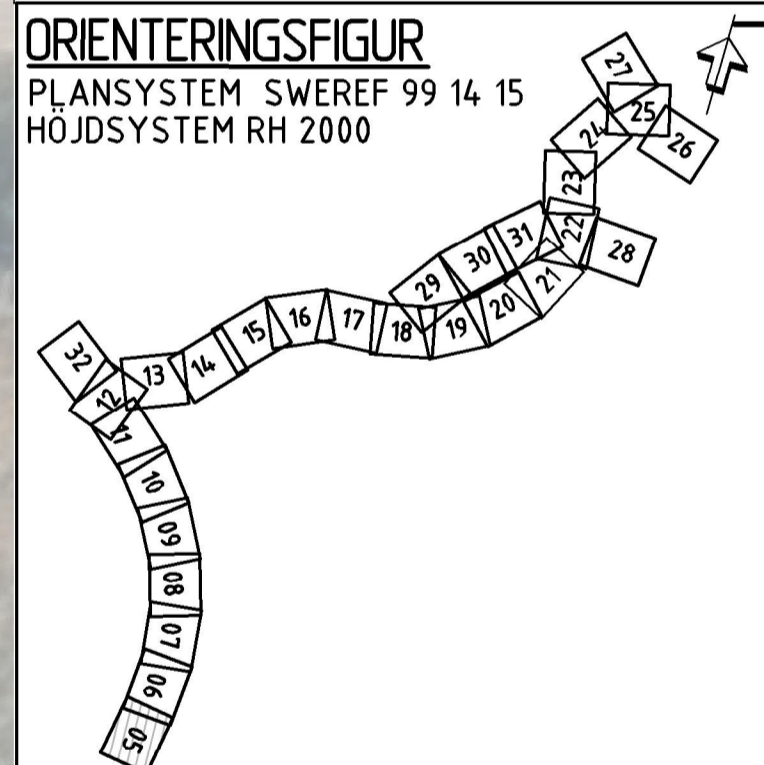
ÖVRIGA BETECKNINGAR PÅ ILLUSTRATIONSPLANEN

NY VÄG, VÄGBANDERER MED LÄNGDMÄTNINGSTRECK OCH HÖJDSÄTNING
 VILTSTÄNGSEL
 FASTIGHETSGRÄNS
 TRAKTGRÄNS
 RÄCKE
 NY TRUMMA
 BEF. TRUMMA
 ENSKILD VÄGANSLUTNING TILL ALLMÄN VÄG SOM FÖRESLÅS ATT STÄNGAS ELLER ÄNDRAS.

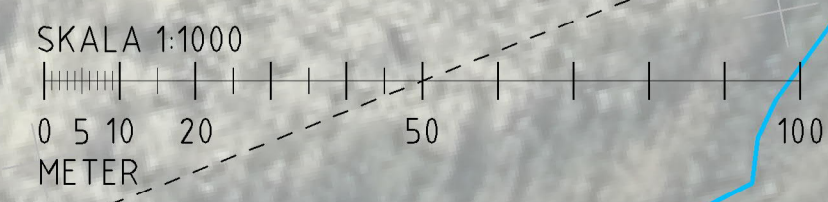
SÄRSKILDA BESLUT SOM TAS I SAMBAND MED FASTSTÄLLELSE AV VÄGPLAN

FÖRSLAG INDRAGNING AV VÄG FRÅN ALLMÄNT UNDERHÅLL

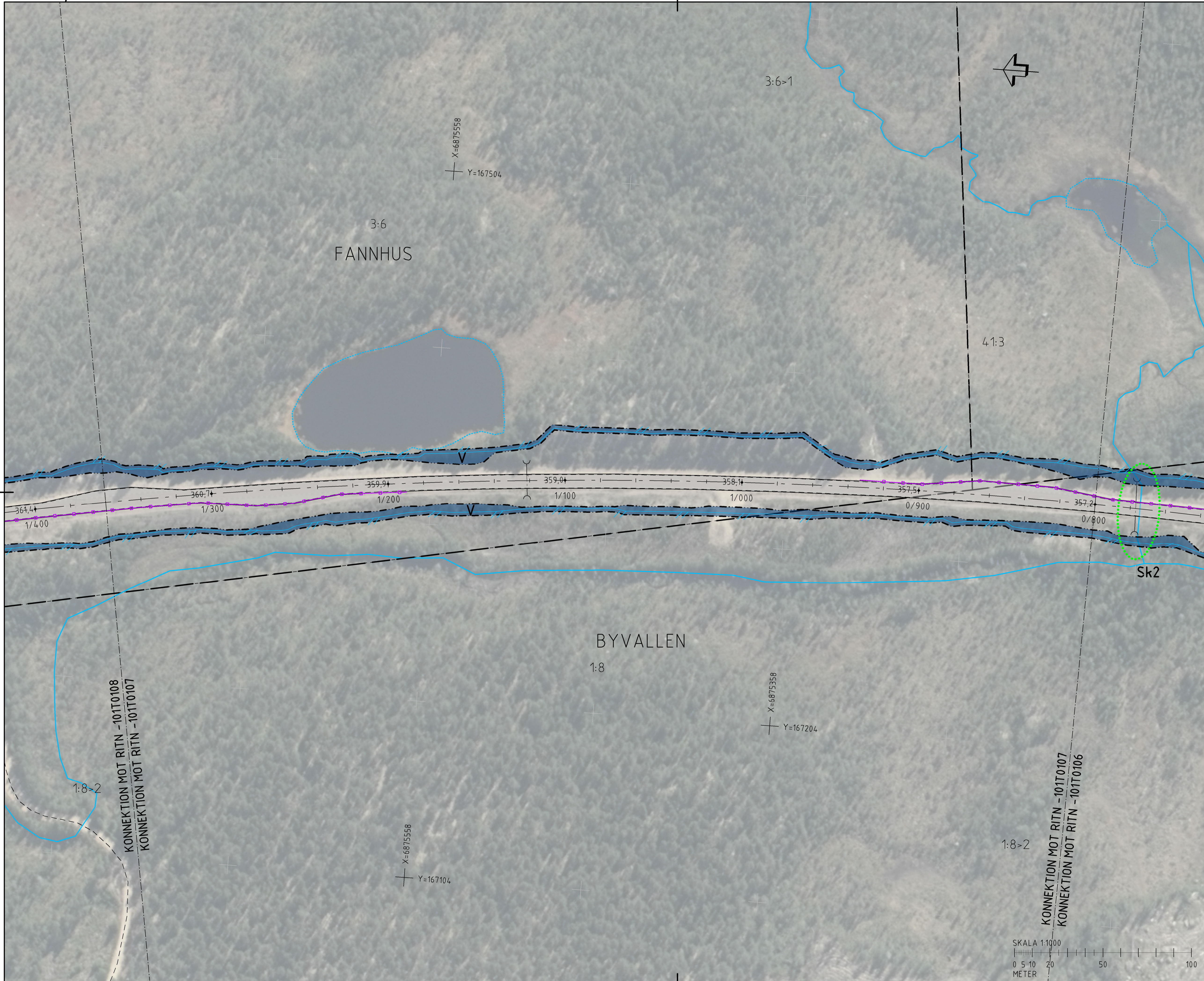
KOORDINATSYSTEM
 SYSTEM I PLAN: SWEREF 99 14 15
 SYSTEM I HÖJD: RH2000



TYP AV PLAN		VÄGPLAN	
GRANSKNINGSSTATUS / SYFTE			
HANDLINGSTYP			
DATUM	LEVERANS / ÄNDRINGS-PM		
2019-08-14			
OBJEKT			
E45 RENG SJÖN-ÄLVROS			
DELOMRÅDE / BANDEL			
E45 RENG SJÖN-ÄLVROS			
ANLÄGGNINGSDDEL			
RENG SJÖN-ÄLVROS			
OBJEKTNUMMER / KM	KONSTRUKTIONNUMMER		
150186			
BESTÄLLARE	LEVERANTÖR		
TRAFIKVERKET	wsp		
SKAPAD AV	UPPDRAGSNUMMER		
JYOTSNA SINGH	10221430		
GODKÄND AV	ÄVDELNING		
JAN VALLIN	CIVILS		
RITNINGSTYP			
ILLUSTRATIONSPLAN			
TEKNIKOMRÅDE / INNEHÅLL			
VÄGUTFORMNING OCH TRAFIK			
BESKRIVNING			
ILLUSTRATIONSPLAN			
SEKTION			
0/000-0/200			
E45			
SKALA	FORMAT	FÖRVALTNINGSNUMMER	
1:1000	A1		
RITNINGSNUMMER	BLAD	NÄSTA BLAD	BET
101T0105	5	6	



FEL: L:\S25\2021\8\1_CAD\TIG\ansökningshandling\sketch\1010105.dwg PLOTTAD: 2019-08-14 12:59 AV: ANVÄNDARE: INAV0105



TECKENFÖRKLARING

MARKANSPRÅK

- GRÄNS FÖR VÄGOMRÅDE
- AVGRÄNSNING MELLAN OLIKA TYPER AV MARKANSPRÅK
- FASTIGHETSGRÄNS
- TRAKTGRÄNS
- ENSKILD VÄG
- OVAN MARK EL.

V NYTT VÄGOMRÅDE MED VÄGRÄTT

V11-4 NYTT VÄGOMRÅDE MED INSKRÄNKT VÄGRÄTT

T TILFÄLLIG NYTTJÄNDERÄTT

T1 - TILFÄLLIG NYTTJÄNDERÄTT FÖR ARBETSOMRÅDE, GÄLLER UNDER BYGGTIDEN, DOCK LÄNGST TILL OCH MED GODKÄND SLUTBESKNING.
T2 - TILFÄLLIG NYTTJÄNDERÄTT FÖR FÖRLEDDNING AV BYGGTRAFIK OCH ALLMÄN TRAFIK, GÄLLER UNDER BYGGTIDEN, DOCK LÄNGST TILL OCH MED GODKÄND SLUTBESKNING.
T3 - TILFÄLLIG NYTTJÄNDERÄTT FÖR UPPLAG AV MASSOR, GÄLLER UNDER BYGGTIDEN, DOCK LÄNGST TILL OCH MED GODKÄND SLUTBESKNING.
T4 - TILFÄLLIG NYTTJÄNDERÄTT FÖR ETABLERINGSOMRÅDE OCH TILFÄLLIGT UPPLAG, GÄLLER UNDER BYGGTIDEN, DOCK LÄNGST TILL OCH MED GODKÄND SLUTBESKNING.
T5 - TILFÄLLIG NYTTJÄNDERÄTT FÖR BYGGTRAFIK, GÄLLER UNDER BYGGTIDEN, DOCK LÄNGST TILL OCH MED GODKÄND SLUTBESKNING.

BELAGD VÄG, ASFALT
GRUSVÄG
GENERELLT BIOTOPSKYDDSOMRÅDE

SKYDDSAKTÖRDER OCH FÖRSIKTIGHETSÅTT

SK - MARKERING ELLER AVGRÄNSNING AV SKYDDSAKTÖRDER/
FÖRSIKTIGHETSÅTT

SK1 - ERBJUDANDE OM BULLERSKYDDSAKTÖRDER UTANFÖR VÄGOMRÅDE I FORM AV FASADÅKTÖRDER OCH/ELLER LOKALT SKYDD VID UTEPLATS.
SK2 - TRUMMA SOM KONSTRUERAS SÅ DEN INTE UTÖVAR VANDRINGSHINDER
SK3 - FAUNAPASSAGE
SK4 - FAUNAPASSAGE
SK5 - VILUTHOPP

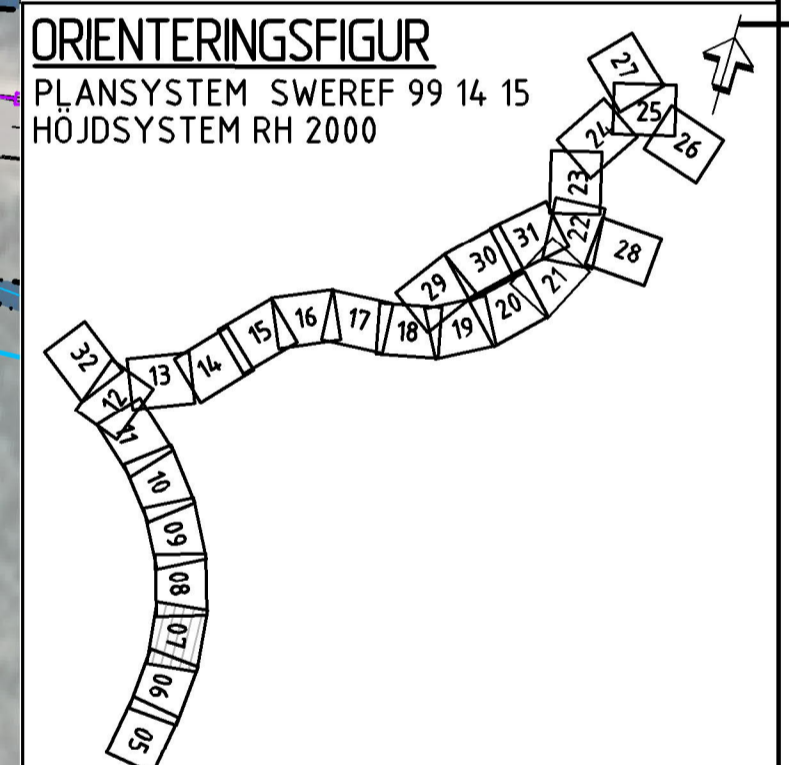
ÖVRIGA BETECKNINGAR PÅ ILLUSTRATIONSPLANEN

0/1000 0/100 NY VÄG, VÄGBÄNDRANTER MED LÄNGDMÄTNINGSSTRECK OCH HÖJDSÄTTNING
VILTSTÄNGSEL
FASTIGHETSGRÄNS
TRAKTGRÄNS
RÄCKE
NY TRUMMA
BEF. TRUMMA
ENSKILD VÄGANSLUTNING TILL ALLMÄN VÄG SOM FÖRESLÅS ATT STÄNGAS ELLER ÄNDRAS.

SÄRSKILDA BESLUT SOM TAS I SAMBAND MED FASTSTÄLLESE AV VÄGPLAN

× × × × × FÖRSLAG INDRAGNING AV VÄG FRÅN ALLMÄNT UNDERHÅLL

KOORDINATSYSTEM
SYSTEM I PLAN: SWEREF 99 14 15
SYSTEM I HÖJD: RH 2000



TYP AV PLAN		VÄGPLAN	
GRANSKNINGSSTATUS / SYFTE			
HANDLINGSTYP			
DATUM	LEVERANS / ÄNDRINGS-PM		
2019-08-14			
OBJEKT			
E45 RENG SJÖN-ÄLVROS			
DELOMRÅDE / BANDEL			
E45 RENG SJÖN-ÄLVROS			
ANLÄGGNINGSDEL			
RENG SJÖN-ÄLVROS			
OBJEKTNUMMER / KM	KONSTRUKTIONNUMMER		
150186			
BESTÄLLARE	LEVERANTÖR		
TRAFIKVERKET	wsp		
SKAPAD AV	UPPDRAGSNUMMER		
JYOTSNA SINGH	10221430		
GODKÄND AV	AVDELNING		
JAN VALLIN	CIVILS		
RITNINGSTYP			
ILLUSTRATIONSPLAN			
TEKNIKOMRÅDE / INNEHÅLL			
VÄGUTFORMNING OCH TRAFIK			
BESKRIVNING			
ILLUSTRATIONSPLAN			
SEKTION			
0/800-1/360			
E45			
SKALA	FORMAT	FÖRVALTNINGSNUMMER	
1:1000	A1		
RITNINGSNUMMER	BLAD	NÄSTA BLAD	BET
101T0107	7	8	

