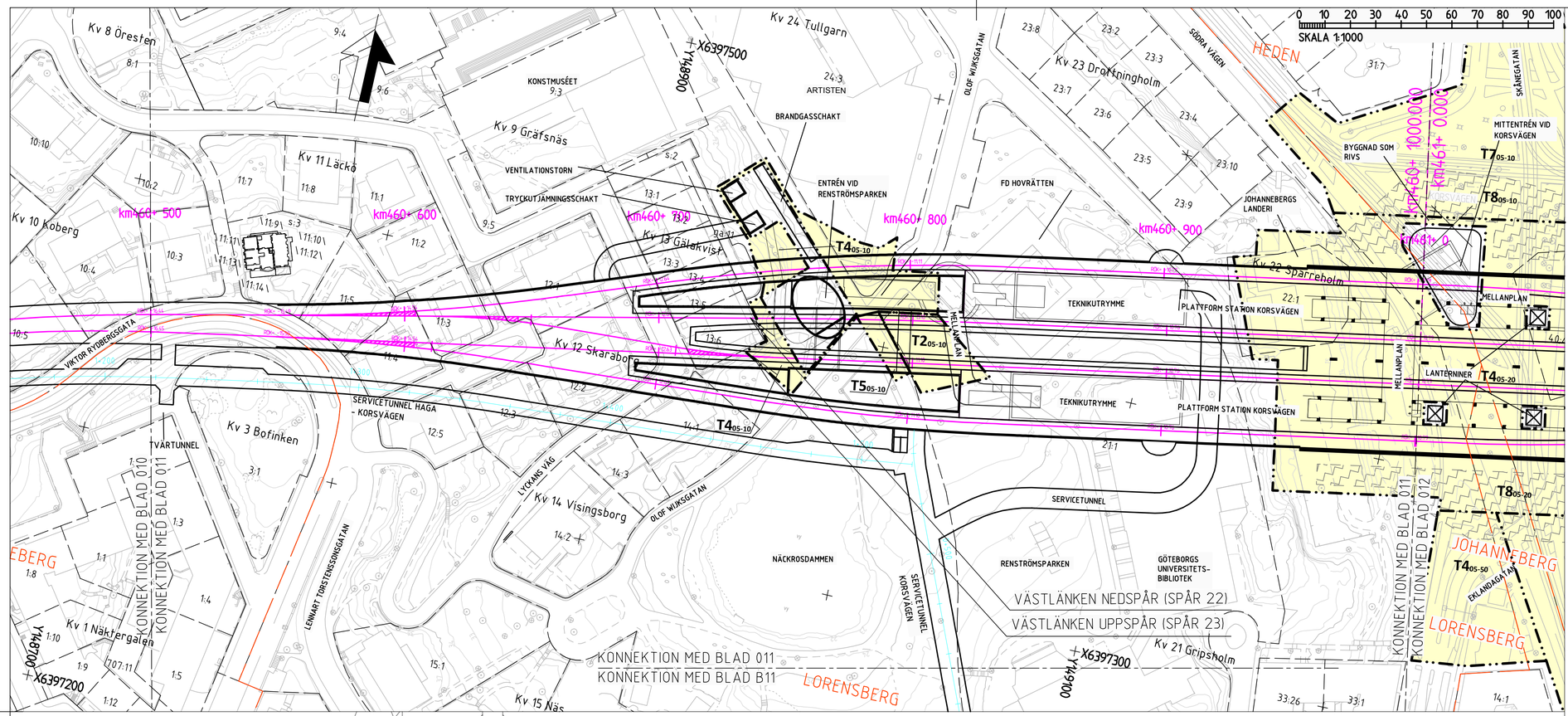

BETECKNINGAR PLAN

GRÄNSER

AVGRÄNSNING MELLAN OLIKA TYPER AV MARKANSPRÅK

MARK SOM TAS I ANSPRÅK

T — TILLFÄLLIG NYTTJANDERÄTT

T — TILLFÄLLIG NYTTJANDERÄTT - UNDER MARK

TIDEN FÖR TILLFÄLLIG NYTTJANDERÄTT, SE JPSH1-01-040-00_001_bilaga2

T1 - TILLFÄLLIG NYTTJANDERÄTT FÖR BYGGNATION
T2 - TILLFÄLLIG NYTTJANDERÄTT FÖR ETABLERING

T4 - TILLFÄLLIG NYTTJANDERÄTT FÖR BYGGNATION, ETABLERING, UPPLAG, ARBETS- OCH TRANSPORTVÄG
T5 - TILLFÄLLIG NYTTJANDERÄTT FÖR ARBETS- OCH TRANSPORTVÄG
T6 - TILLFÄLLIG NYTTJANDERÄTT FÖR INFILTRATIONSOMRÅDE
T7 - TILLFÄLLIG NYTTJANDERÄTT FÖR TILLFÄLLIGA TRAFIKANORDNINGAR
T8 - TILLFÄLLIG NYTTJANDERÄTT FÖR SPONTSTAG

NYA ANLÄGGNINGAR

km000+ 000 — PLANERADE OCH OMLAGDA SPÅR, LÄNGDMÄTNING OCH SPÅRHÖJD (RÄLSÖVERKANT) I SPÅRMITT

0+000 — LÄNGDMÄTNING SERVICETUNNEL

JORDSLÄNT

DAGVATTENLEDNING MED UTLOPP

TRYCKLEDNING DAGVATTEN MED UTLOPP

TRUMMA

BEFINTLIGT

BYGGNAD SOM RIVS

ÖVRIGA GRÄNSER

TRAKTGRÄNS

FASTIGHETSGRÄNS

BETECKNINGAR PROFIL

GRÄNSER OCH MARK SOM TAS I ANSPRÅK LIKA PLAN

BEFINTLIGT

BEFINTLIG MARKNIVÅ

BEDÖMD BERGNIVÅ

NYA ANLÄGGNINGAR

RÖK SPÅR 22

PÅLOMRÅDE

PROJEKTERAD BERGKONTUR

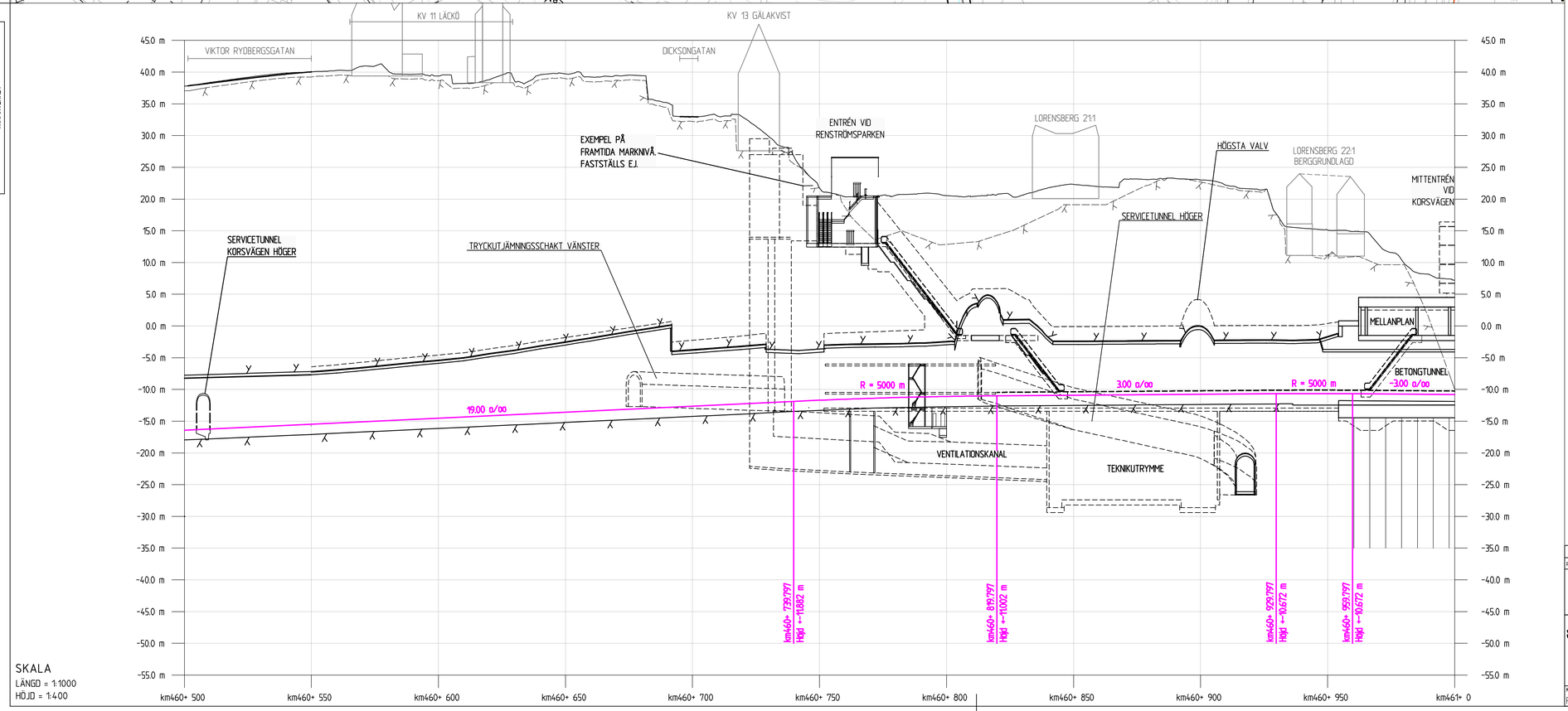

SKALA
LÄNGD = 1:1000
HÖJD = 1:400

KOORDINATSYSTEM
PLAN: SWEREF 99 12 00
HÖJD: RH 2000

FASTSTÄLLELSEHANDLING 2015-09-01

REV	REVIDERINGEN AVSER	DATUM	KONSTRUERAD AV	GRANSKAD AV
A	ENL. PM JPSH1-01-043-00_001	2015-04-30	RAMBÖLL / SEN	C.BLIXT

SWECO RAMBÖLL

RITAD/KONSTR	GRANSKAD	UPPDRAG NR
RAMBÖLL/SEN	C.BLIXT	616012537541 13
GODKÄND	DATUM	ENTREPRENAD NR
K.AHLBOM	2014-08-22	JPSH2

TRAFIKVERKET

VÄSTLÄNKEN

GÖTEBORG, E6 ÖSTER-ALMEDAL
TILLFÄLLIGT MARKANSPRÅK
PLANKARTA

SKEDE: JÄRNVÄGSPLAN
TEKNIKOMRÅDE: TEKNIKÖVERGRIPANDE
KM: 460+500 - 461+000
SKALA: 1:1000

KONSTRUERAD AV	GODTAGEN AV	FASTSTÄLLD AV	DATUM	FORMAT	RITNINGSNR PROJEKT	BLAD	NÄSTA BL	REV
RAMBÖLL/SEN	J JONSSON	--------	2014-12-01	A1	JPSH2-01-113-00	011	012	A

RITNINGSNR FÖRVALTNING
BANDEL 604

Denna ritning är Trafikverkets egendom. AUT äganderätt begagnande av ritningen behövas erlåt tag.
TRAFIKVERKET

View: 2, Drawing: X:\SHB\Y\Västlänken\99 Projektdatabas\Järnvägsplan\Linjen och ansluthningar\01 Sammanställda bygglekar\Ritning\JPSH2-01-113-00_011, Drawn by: SENGNU, 2015-04-26 13:28

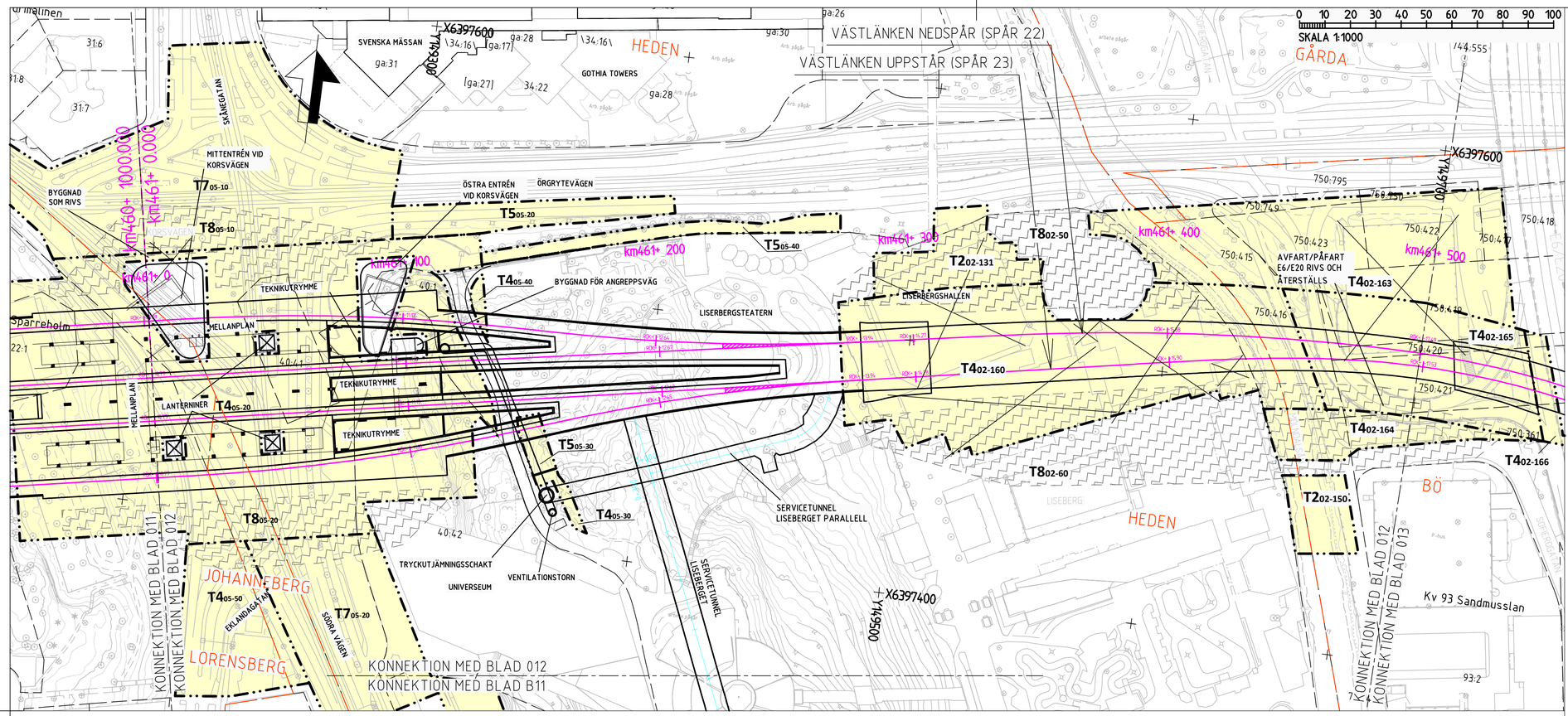

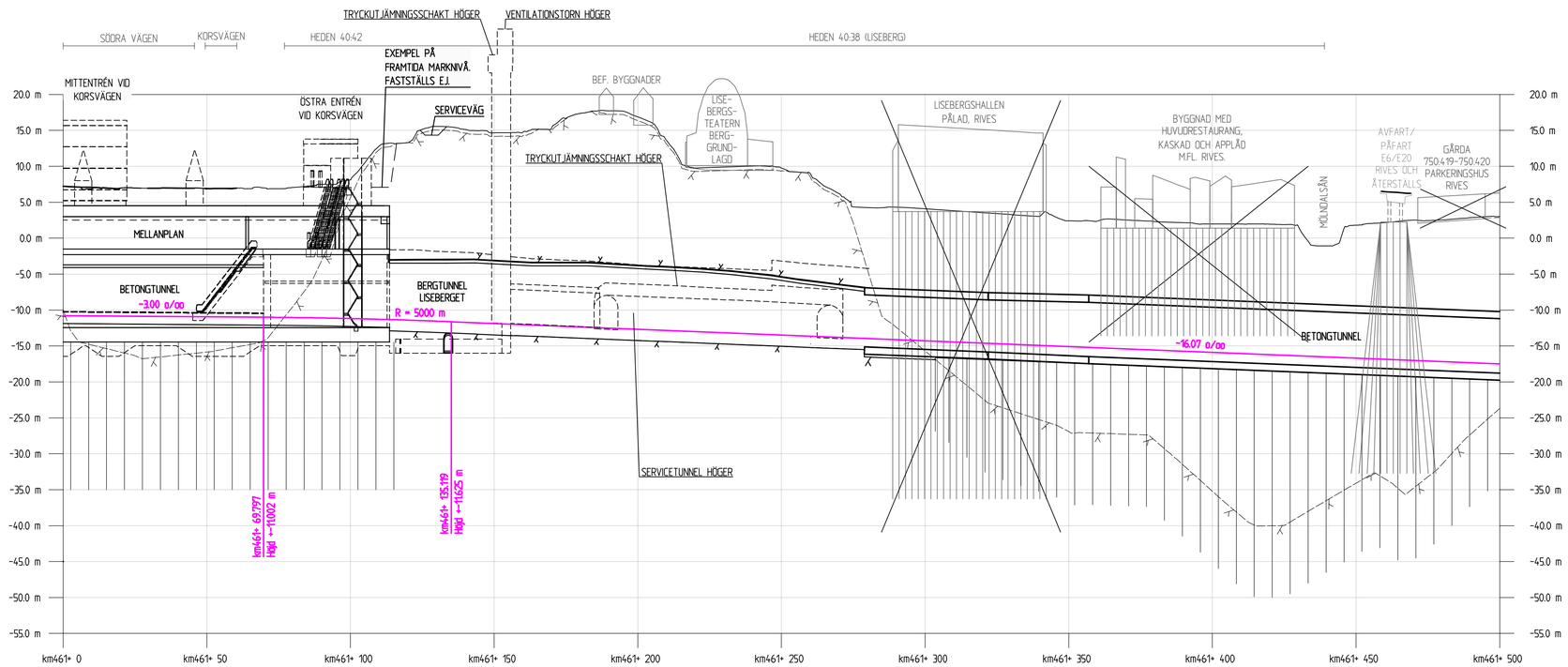

SKALA
LÄNGD = 1:1000
HÖJD = 1:400

BETECKNINGAR PLAN

GRÄNSER

AVGRÄNSNING MELLAN OLIKA TYPER AV MARKANSPRÅK

MARK SOM TAS I ANSPRÅK

T — TILLFÄLLIG NYTTJANDERÄTT

T — TILLFÄLLIG NYTTJANDERÄTT - UNDER MARK

TIDEN FÖR TILLFÄLLIG NYTTJANDERÄTT, SE JPSH1-01-040-00_001_bilaga2

T1 - TILLFÄLLIG NYTTJANDERÄTT FÖR BYGGNATION
T2 - TILLFÄLLIG NYTTJANDERÄTT FÖR ETABLERING

T4 - TILLFÄLLIG NYTTJANDERÄTT FÖR BYGGNATION, ETABLERING, UPPLAG, ARBETS- OCH TRANSPORTVÄG
T5 - TILLFÄLLIG NYTTJANDERÄTT FÖR ARBETS- OCH TRANSPORTVÄG
T6 - TILLFÄLLIG NYTTJANDERÄTT FÖR INFILTRATIONSOMRÅDE
T7 - TILLFÄLLIG NYTTJANDERÄTT FÖR TILLFÄLLIGA TRAFIKANORDNINGAR
T8 - TILLFÄLLIG NYTTJANDERÄTT FÖR SPONTSTAG

NYA ANLÄGGNINGAR

km000+ 000 — PLANERADE OCH OMLAGDA SPÅR, LÄNGDMÄTNING OCH SPÅRHÖJD (RÄLSÖVERKANT) I SPÅRMITT

0+000 — LÄNGDMÄTNING SERVICETUNNEL

JORDSLÄNT

DAGVATTENLEDNING MED UTLOPP

TRYCKLEDNING DAGVATTEN MED UTLOPP

TRUMMA

BEFINTLIGT

BYGGNAD SOM RIVS

ÖVRIGA GRÄNSER

TRAKTGRÄNS

FASTIGHETSGRÄNS

BETECKNINGAR PROFIL

GRÄNSER OCH MARK SOM TAS I ANSPRÅK LIKA PLAN

BEFINTLIGT

BEFINTLIG MARKNIVÅ

BEDÖMD BERGNIVÅ

NYA ANLÄGGNINGAR

RÖK SPÅR 22

PÅLOMRÅDE

PROJEKTERAD BERGKONTUR

KOORDINATSYSTEM
PLAN: SWEREF 99 12 00
HÖJD: RH 2000

FASTSTÄLLELSEHANDLING 2015-09-01

REV	REVIDERINGEN AVSER	DATUM	KONSTRUERAD AV	GRANSKAD AV
A	ENL. PM JPSH1-01-043-00_001	2015-04-30	RAMBÖLL / SEN	C.BLIXT

SWECO RAMBÖLL

RITAD/KONSTR	GRANSKAD	UPPDRAG NR
RAMBÖLL/SEN	C.BLIXT	616012537541 13
GODKÄND	DATUM	ENTREPRENAD NR
K.AHLBOM	2014-08-22	JPSH2

TRAFIKVERKET

VÄSTLÄNKEN

GÖTEBORG, E6 ÖSTER-ALMEDAL
TILLFÄLLIGT MARKANSPRÅK
PLANKARTA

SKEDE: JÄRNVÄGSPLAN
TEKNIKOMRÅDE: TEKNIKÖVERGRIPANDE
KM: 461+000 - 461+500
SKALA: 1:1000
RITNINGSNR PROJEKT: JPSH2-01-113-00
BANDEL: 604

KONSTRUERAD AV	GODTAGEN AV	FASTSTÄLLD AV	DATUM	FORMAT	RITNINGSNR FÖRVALTNING	BLAD	NÄSTA BL	REV
RAMBÖLL/SEN	J JONSSON	--------	2014-12-01	A1		012	013	A

View: 2, Drawing: X:\SHBY\Västlänken\99 Projektdata\3 Järnvägsplan\Ritning\JPSH2-01-113-00.012, Drawn by: SENNU, 2015-04-29, 13:53

Denna ritning är Trafikverkets egendom. Allt obehörigt bejagande av ritningen beivras enligt lag.
TRAFIKVERKET

MODELL:V1-07-P_TILLFALLIG NYTTJANDERATT_NTA
MODELL:V1-07-P_TILLFALLIG NYTTJANDERATT_NTA_UNDERMARK
MODELL:V1-056-463-P_R TILLFALLIG NYTTJANDERATT SPAR TILL JARNVAGSPLAN
MODELL:V1-056-463-P_R TILLFALLIG NYTTJANDERATT SPAR TILL JARNVAGSPLAN
MODELL:V1-056-463-P_R PLANKORTA
MODELL:V1-056-463-P_R PLANKORTA
MODELL:V1-056-463-P_R PLANKORTA
MODELL:V1-056-463-P_R PLANKORTA
MODELL:V1-056-463-P_R PLANKORTA
MODELL:V1-07-P_PERRONG_TRAPPOR
MODELL:V1-07-P_PERRONG_TRAPPOR
MODELL:V1-07-P_PERRONG_TRAPPOR
MODELL:V1-07-P_PERRONG_TRAPPOR
MODELL:V1-07-P_TUNNELANLAGGNING
MODELL:V1-07-P_TUNNELANLAGGNING
MODELL:V1-07-P_TUNNELANLAGGNING
MODELL:V1-07-P_TUNNELANLAGGNING
MODELL:V1-07-P_TUNNELANLAGGNING
MODELL:V1-056-463-P_R PLANKORTA
MODELL:V1-056-463-P_R PLANKORTA
MODELL:V1-056-463-P_R PLANKORTA
MODELL:V1-056-463-P_R PLANKORTA
MODELL:V1-056-463-P_R PLANKORTA

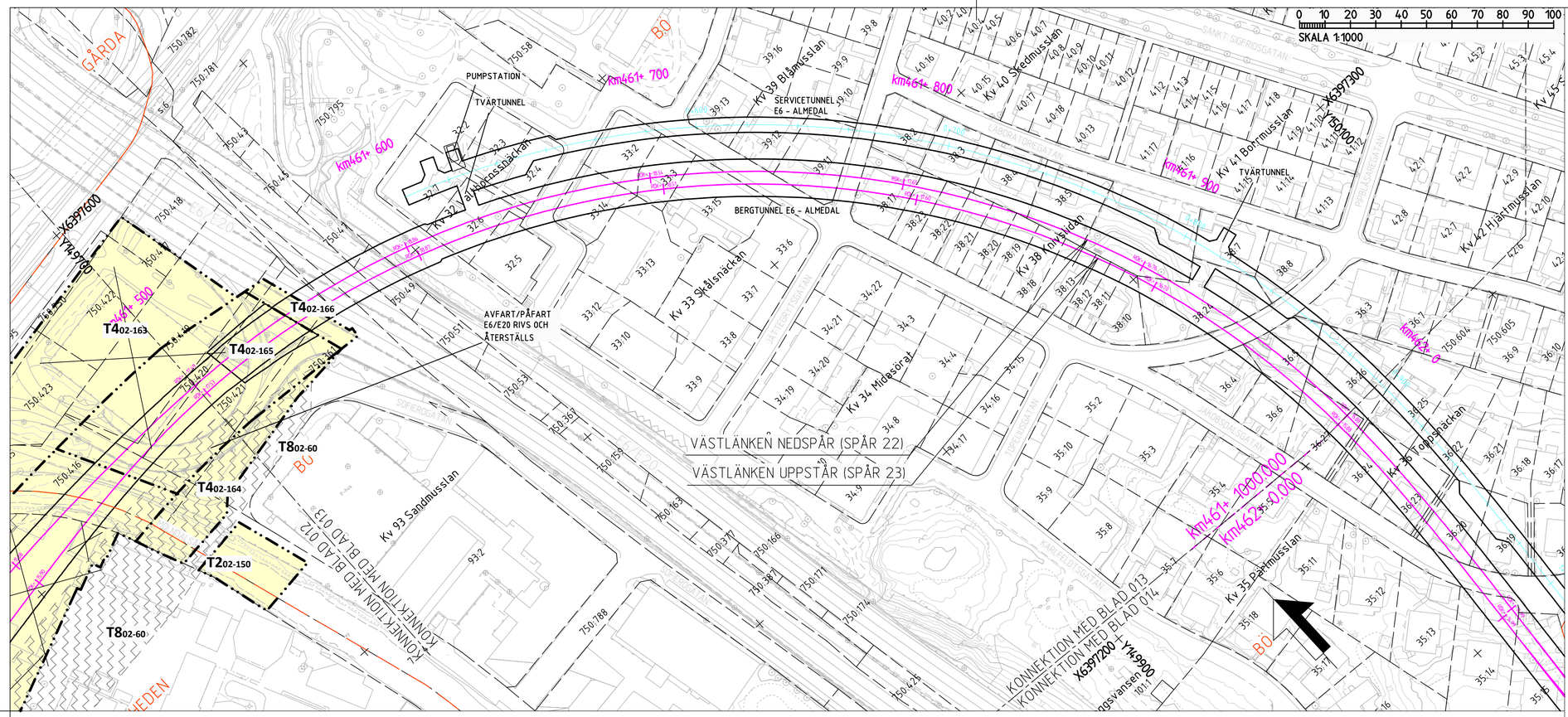

BETECKNINGAR PLAN

GRÄNSER

AVGRÄNSNING MELLAN OLIKA TYPER AV MARKANSPRÅK

MARK SOM TAS I ANSPRÅK

T — TILLFÄLLIG NYTTJANDERÄTT

T — TILLFÄLLIG NYTTJANDERÄTT - UNDER MARK

TIDEN FÖR TILLFÄLLIG NYTTJANDERÄTT, SE JPSH1-01-040-00_001_bilaga2

- T1 - TILLFÄLLIG NYTTJANDERÄTT FÖR BYGGNATION
- T2 - TILLFÄLLIG NYTTJANDERÄTT FÖR ETABLERING
- T4 - TILLFÄLLIG NYTTJANDERÄTT FÖR BYGGNATION, ETABLERING, UPPLAG, ARBETS- OCH TRANSPORTVÄG
- T5 - TILLFÄLLIG NYTTJANDERÄTT FÖR ARBETS- OCH TRANSPORTVÄG
- T6 - TILLFÄLLIG NYTTJANDERÄTT FÖR INFILTRATIONSOMRÅDE
- T7 - TILLFÄLLIG NYTTJANDERÄTT FÖR TILLFÄLLIGA TRAFIKANORDNINGAR
- T8 - TILLFÄLLIG NYTTJANDERÄTT FÖR SPONTSTAG

NYA ANLÄGGNINGAR

km000+ 000 — PLANERADE OCH OMLAGDA SPÅR, LÄNGDMÄTNING OCH SPÅRHÖJD (RÄLSÖVERKANT) I SPÅRMITT

0+000 — LÄNGDMÄTNING SERVICETUNNEL

JORDSLÄNT

DAGVATTENLEDNING MED UTLOPP

TRYCKLEDNING DAGVATTEN MED UTLOPP

TRUMMA

BEFINTLIGT

BYGGNAD SOM RIVS

ÖVRIGA GRÄNSER

TRAKTGRÄNS

FASTIGHETSGRÄNS

BETECKNINGAR PROFIL

GRÄNSER OCH MARK SOM TAS I ANSPRÅK LIKA PLAN

BEFINTLIGT

BEFINTLIG MARKNIVÅ

BEDÖMD BERGNIVÅ

NYA ANLÄGGNINGAR

RÖK SPÅR 22

PÅLOMRÅDE

PROJEKTERAD BERGKONTUR

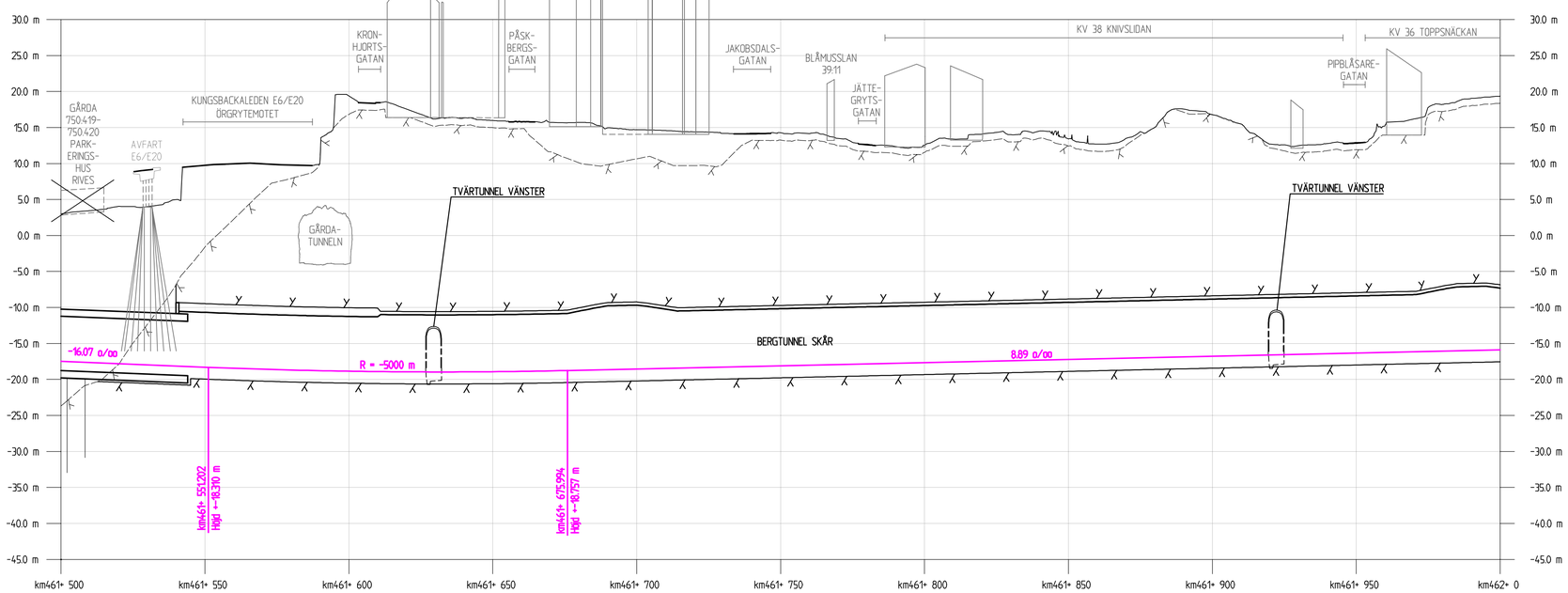

KOORDINATSYSTEM
PLAN: SWEREF 99 12 00
HÖJD: RH 2000

FASTSTÄLLELSEHANDLING 2015-09-01

REV	REVIDERINGEN AVSER	DATUM	KONSTRUERAD AV	GRANSKAD AV
A	ENL. PM JPSH1-01-043-00_001	2015-04-30	RAMBÖLL / SEN	C.BLIXT

SWECO RAMBÖLL

RITAD/KONSTR	GRANSKAD	UPPDRAG NR
RAMBÖLL/SEN	C.BLIXT	616012537541 13
GODKÄND	DATUM	ENTREPRENAD NR
K.AHLBOM	2014-08-22	JPSH2

TRAFIKVERKET

VÄSTLÄNKEN

GÖTEBORG, E6 ÖSTER-ALMEDAL
TILLFÄLLIGT MARKANSPRÅK
PLANKARTA

SPEDE: JÄRNVÄGSPLAN
TEKNIKOMRÅDE: TEKNIKÖVERGRIPANDE
KM: 461+500 - 462+000
SKALA: 1:1000
RITNINGSNR PROJEKT: JPSH2-01-113-00
BANDEL: 604

KONSTRUERAD AV	GODTAGEN AV	FASTSTÄLLD AV	DATUM	FORMAT	RITNINGSNR FÖRVALTNING	BLAD	NÄSTA BL	REV
RAMBÖLL/SEN	J JONSSON	--------	2014-12-01	A1		013	014	A

SKALA
LÄNGD = 1:1000
HÖJD = 1:400

PROJEKTERINGSKARTA (GSD_07_W - TRV_PROJEKTERINGSKARTA_0001)
MODELL:V1-456-463_P_PUMPSTATIONER
MODELL:V1-456-463_D_PROFILER SPÅR TILL JÄRNVÄGSPLAN
MODELL:V1-456-463_P_ALMEDALSTUNNELN, VÄSTLÄNKEN
MODELL:V1-459-463_P_P. TILEKNIFBRALARING PLAN
MODELL:GPKGR-1000_VÄSTLÄNKEN

Denna ritning är Trafikverkets egendom. Allt obehörigt begagnande av ritningen beivras enligt lag.
TRAFIKVERKET

XREF
MODELL:V1-456-463_P_PUMPSTATIONER
MODELL:V1-456-463_D_PROFILER SPÅR TILL JÄRNVÄGSPLAN
MODELL:V1-456-463_P_TEXTER VÄSTLÄNKEN
MODELL:V1-459-463_P_PLANERINGSKARTA VÄSTLÄNKEN
TJ1DRSKARTA (GSD_07_P_TRV_FASTIGHETSKARTA
MODELL:V1-459-463_P_PROJEKTERINGSKARTA
MODELL:V1-459-463_P_ALMEDALSTUNNELN, VÄSTLÄNKEN
MODELL:V1-459-463_P_BETONGKONSTRUKTIONER
MODELL:V1-459-463_P_VÄGBANA VÄSTLÄNKEN
MODELL:V1-455-462_W_VENTILATIONSSCHAKT

View: ?, Drawing: X:\946\Västlänken\99 Projektdatabas\Järnvägsplan\Linjen och ansluhningar\01 Sammansatta bygdelar\Ritning\JPSH2-01-113-00.013, Drawn by SENBNU, 2015-04-26 13:57

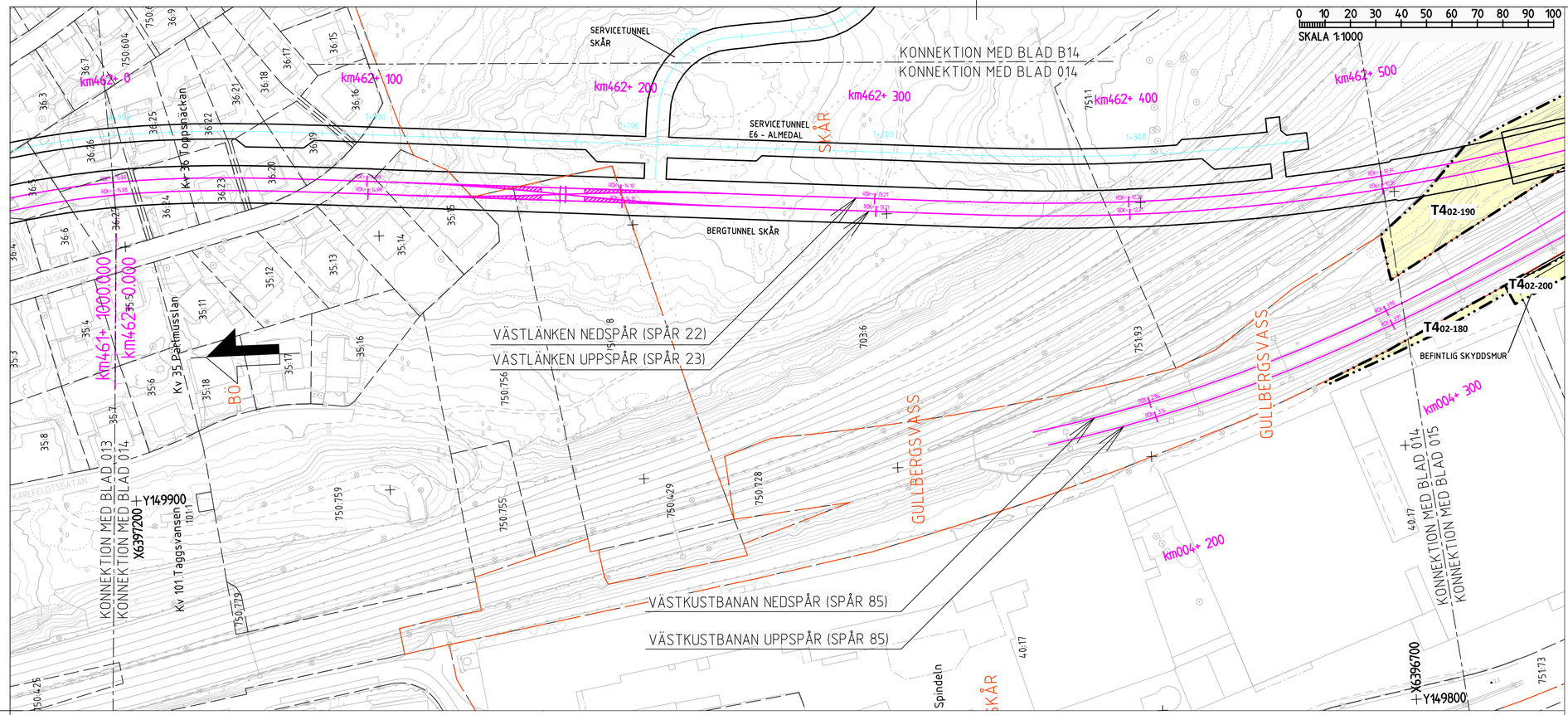

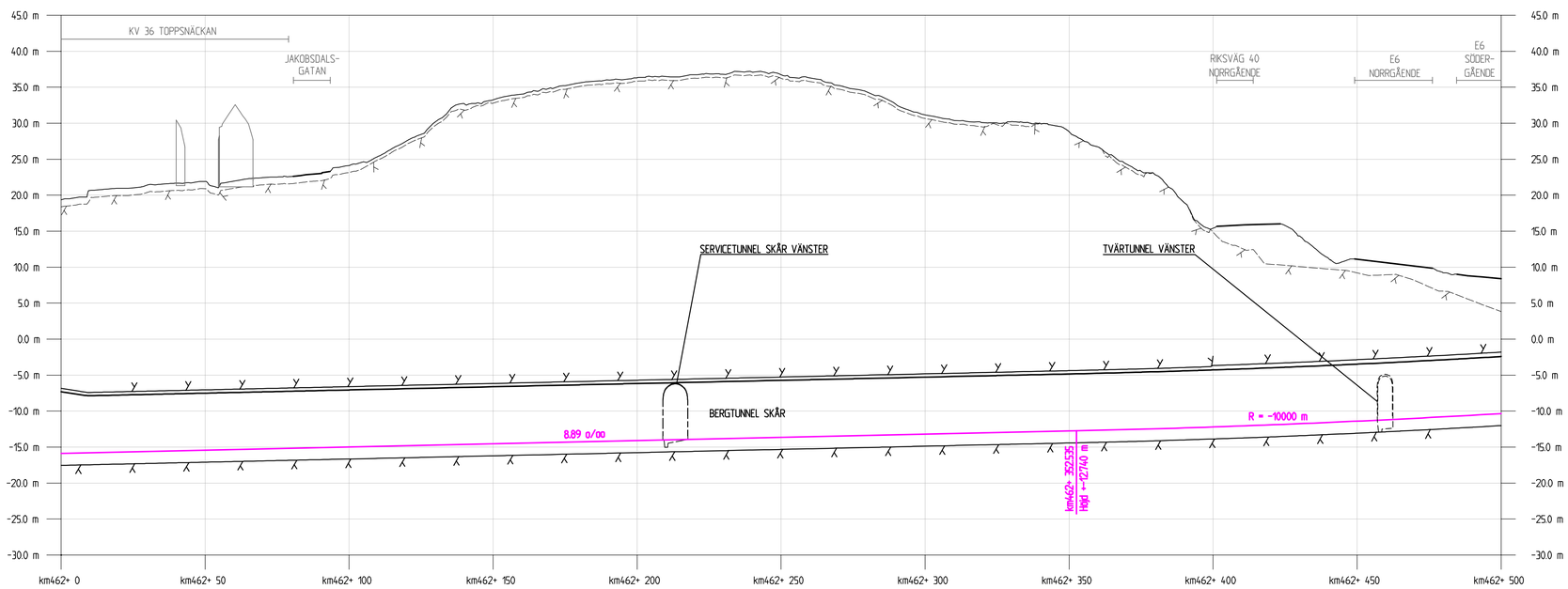

BETECKNINGAR PLAN

GRÄNSER

AVGRÄNSNING MELLAN OLIKA TYPER AV MARKANSPRÅK

MARK SOM TAS I ANSPRÅK

T — TILLFÄLLIG NYTTJANDERÄTT

T — TILLFÄLLIG NYTTJANDERÄTT - UNDER MARK

TIDEN FÖR TILLFÄLLIG NYTTJANDERÄTT, SE JPSH1-01-040-00_001_bilaga2

T1 - TILLFÄLLIG NYTTJANDERÄTT FÖR BYGGNATION
T2 - TILLFÄLLIG NYTTJANDERÄTT FÖR ETABLERING

T4 - TILLFÄLLIG NYTTJANDERÄTT FÖR BYGGNATION, ETABLERING, UPPLAG, ARBETS- OCH TRANSPORTVÄG
T5 - TILLFÄLLIG NYTTJANDERÄTT FÖR ARBETS- OCH TRANSPORTVÄG
T6 - TILLFÄLLIG NYTTJANDERÄTT FÖR INFILTRATIONSOMRÅDE
T7 - TILLFÄLLIG NYTTJANDERÄTT FÖR TILLFÄLLIGA TRAFIKANORDNINGAR
T8 - TILLFÄLLIG NYTTJANDERÄTT FÖR SPONTSTAG

NYA ANLÄGGNINGAR

km000+ 000 — PLANERADE OCH OMLAGDA SPÅR, LÄNGDMÄTNING OCH SPÅRHÖJD (RÄLSÖVERKANT) I SPÅRMITT

0+000 — LÄNGDMÄTNING SERVICETUNNEL

JORDSLÄNT

DAGVATTENLEDNING MED UTLOPP

TRYCKLEDNING DAGVATTEN MED UTLOPP

TRUMMA

BEFINTLIGT

BYGGNAD SOM RIVS

ÖVRIGA GRÄNSER

TRAKTGRÄNS

FASTIGHETSGRÄNS

BETECKNINGAR PROFIL

GRÄNSER OCH MARK SOM TAS I ANSPRÅK LIKA PLAN

BEFINTLIGT

BEFINTLIG MARKNIVÅ

BEDÖMD BERGNIVÅ

NYA ANLÄGGNINGAR

RÖK SPÅR 22

PÅLOMRÅDE

PROJEKTERAD BERGKONTUR

KOORDINATSYSTEM
PLAN: SWEREF 99 12 00
HÖJD: RH 2000

FASTSTÄLLELSEHANDLING 2015-09-01

REV	REVIDERINGEN AVSER	DATUM	KONSTRUERAD AV	GRANSKAD AVSER
A	ENL. PM JPSH1-01-043-00_001	2015-04-30	RAMBÖLL / SEN	C.BLIXT

SWECO RAMBÖLL

RITAD/KONSTR	GRANSKAD	UPPDRAG NR
RAMBÖLL/SEN	C.BLIXT	616012537541 13
GODKÄND	DATUM	ENTREPRENAD NR
K.AHLBOM	2014-08-22	JPSH2

TRAFIKVERKET

VÄSTLÄNKEN

GÖTEBORG, E6 ÖSTER-ALMEDAL
TILLFÄLLIGT MARKANSPRÅK
PLANKARTA

SKEDE: JÄRNVÄGSPLAN
TEKNIKOMRÅDE: TEKNIKÖVERGRIPANDE
KM: 462+000 - 462+500
SKALA: 1:1000

KONSTRUERAD AV	GODTAGEN AV	FASTSTÄLLD AV	DATUM	FORMAT	RITNINGSNR PROJEKT	BLAD	NÄSTA BL	BANDNR	REV
RAMBÖLL/SEN	J JONSSON	--------	2014-12-01	A1	JPSH2-01-113-00	014	015	604	A

SKALA
LÄNGD = 1:1000
HÖJD = 1:400

Denna ritning är Trafikverkets egendom. AUT äganderätt begränsande av ritningen betyras enligt lag.
TRAFIKVERKET

MODELL:\01-456-462_P_RUMSTATIONER
MODELL:\01-456-462_P_ALMÄNNA
MODELL:\01-443-506_P_BRUNT
PROJEKTERINGSKARTA\GOD_09_W_TRV_PROJEKTERINGSKARTA_0003
PROJEKTERINGSKARTA\GOD_08_W_TRV_PROJEKTERINGSKARTA_0002
PROJEKTERINGSKARTA\GOD_07_W_TRV_PROJEKTERINGSKARTA_0001
PROJEKTERINGSKARTA\GOD_06_W_TRV_PROJEKTERINGSKARTA_0000

MODELL:\01-456-462_P_KONSTRUKTIONER
MODELL:\01-456-462_P_ALMÄNNA
MODELL:\01-443-506_P_TEXTER VÄSTLÄNKEN
MODELL:\01-456-462_P_TEXTER VÄSTLÄNKEN
T:\DPSKARTA\GOD_08_P_TRV_FASTIGHETSKARTA
MODELL:\01-456-462_P_ALMÄNNA
MODELL:\01-456-462_P_PLANGRÄNSLINJER_SPÅRLINJE
MODELL:\01-456-462_P_ALMÄNNA
MODELL:\01-456-462_P_SPÅRLINJER_JÄRNVÄGSPLAN
MODELL:\01-456-506_W_SKYDDSRÖR
MODELL:\01-456-462_P_BERGTUNNLAR_KONSTRUKTIONER
MODELL:\01-456-462_P_TUNNELANLÄGGNING

XREF MODELL:\01-456-462_P_KONSTRUKTIONER_VÄSTLÄNKEN
MODELL:\01-456-462_P_ALMÄNNA
MODELL:\01-456-462_P_TEXTER VÄSTLÄNKEN
MODELL:\01-456-462_P_TEXTER VÄSTLÄNKEN
T:\DPSKARTA\GOD_08_P_TRV_FASTIGHETSKARTA
MODELL:\01-456-462_P_ALMÄNNA
MODELL:\01-456-462_P_PLANGRÄNSLINJER_SPÅRLINJE
MODELL:\01-456-462_P_ALMÄNNA
MODELL:\01-456-506_W_SKYDDSRÖR
MODELL:\01-456-462_P_BERGTUNNLAR_KONSTRUKTIONER
MODELL:\01-456-462_P_TUNNELANLÄGGNING

View: 7, Drawing: X:\SHB\Västlänken\99 Projektdatabas\Järnvägsplan\Linjen och anslutningar\01 Sammanställa bygglov\Ritning\JPSH2-01-113-00_014, Drawn by: SENNU, 2015-04-26 14:03

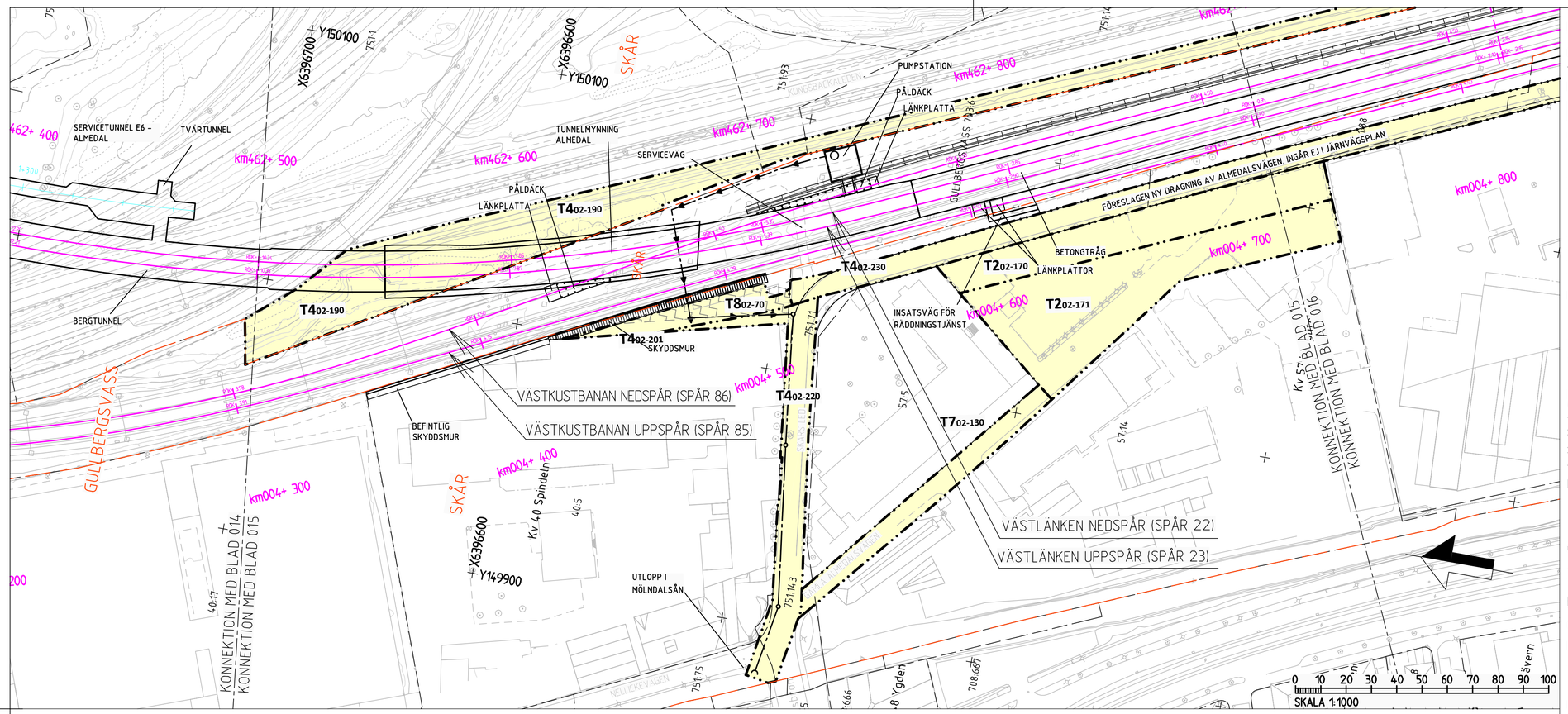

BETECKNINGAR PLAN

GRÄNSER

AVGRÄNSNING MELLAN OLIKA TYPER AV MARKANSPRÅK

MARK SOM TAS I ANSPRÅK

T — TILLFÄLLIG NYTTJANDERÄTT

T — TILLFÄLLIG NYTTJANDERÄTT - UNDER MARK

TIDEN FÖR TILLFÄLLIG NYTTJANDERÄTT, SE JPSH1-01-040-00_001_bilaga2

T1 - TILLFÄLLIG NYTTJANDERÄTT FÖR BYGGNATION
T2 - TILLFÄLLIG NYTTJANDERÄTT FÖR ETABLERING

T4 - TILLFÄLLIG NYTTJANDERÄTT FÖR BYGGNATION, ETABLERING, UPPLAG, ARBETS- OCH TRANSPORTVÄG
T5 - TILLFÄLLIG NYTTJANDERÄTT FÖR ARBETS- OCH TRANSPORTVÄG
T6 - TILLFÄLLIG NYTTJANDERÄTT FÖR INFILTRATIONSOMRÅDE
T7 - TILLFÄLLIG NYTTJANDERÄTT FÖR TILLFÄLLIGA TRAFIKANORDNINGAR
T8 - TILLFÄLLIG NYTTJANDERÄTT FÖR SPONTSTAG

NYA ANLÄGGNINGAR

km000+ 000 — PLANERADE OCH OMLAGDA SPÅR, LÄNGDMÄTNING OCH SPÅRHÖJD (RÄLSÖVERKANT) I SPÅRMITT

0+000 — LÄNGDMÄTNING SERVICETUNNEL

JORDSLÄNT

DAGVATTENLEDNING MED UTLOPP

TRYCKLEDNING DAGVATTEN MED UTLOPP

TRUMMA

BEFINTLIGT

BYGGNAD SOM RIVS

ÖVRIGA GRÄNSER

TRAKTGRÄNS

FASTIGHETSGRÄNS

BETECKNINGAR PROFIL

GRÄNSER OCH MARK SOM TAS I ANSPRÅK LIKA PLAN

BEFINTLIGT

BEFINTLIG MARKNIVÅ

BEDÖMD BERGNIVÅ

NYA ANLÄGGNINGAR

RÖK SPÅR 22

PÅLOMRÅDE

PROJEKTERAD BERGKONTUR

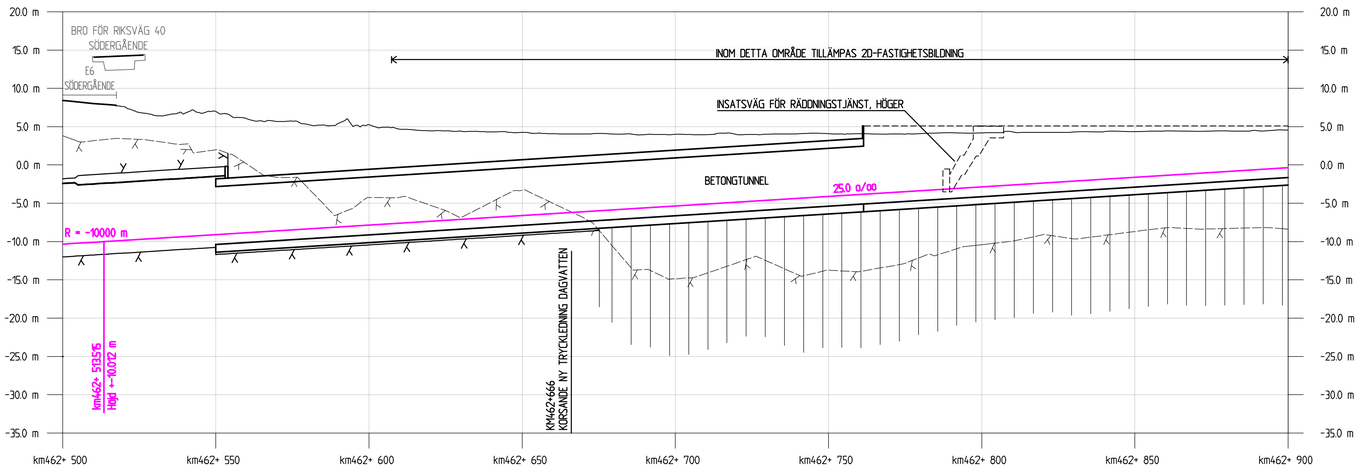

SKALA
LÄNGD = 1:1000
HÖJD = 1:400

KOORDINATSYSTEM
PLAN: SWEREF 99 12 00
HÖJD: RH 2000

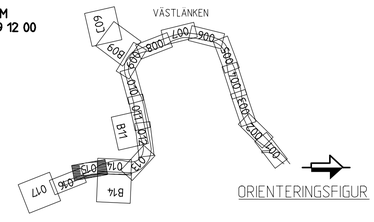

FASTSTÄLLELSEHANDLING 2015-09-01

REV	REVIDERINGEN AVSER	DATUM	KONSTRUERAD AV	GRANSKAD AV
B	ENL. PM JPSH1-01-043-00_002	2015-06-08	RAMBÖLL / SEN	C.BLIXT
A	ENL. PM JPSH1-01-043-00_001	2015-04-30	RAMBÖLL / SEN	C.BLIXT

SWECO RAMBÖLL

RITAD/KONSTR	GRANSKAD	UPPDRAG NR
RAMBÖLL/SEN	C.BLIXT	616012537541 13
GODKÄND	DATUM	ENTREPRENAD NR
K.AHLBOM	2014-08-22	JPSH2

TRAFIKVERKET

VÄSTLÄNKEN

GÖTEBORG, E6 ÖSTER-ALMEDAL
TILLFÄLLIGT MARKANSPRÅK
PLANKARTA

SKEDE: JÄRNVÄGSPLAN
TEKNIKOMRÅDE: TEKNIKÖVERGRIPANDE
KM: 462+500 - 462+900
SKALA: 1:1000
RITNINGSNR PROJEKT: JPSH2-01-113-00
BANDEL: 604

KONSTRUERAD AV	GODTAGEN AV	FASTSTÄLLD AV	DATUM	FORMAT	RITNINGSNR FÖRVALTNING	BLAD	NÄSTA BL	REV
RAMBÖLL/SEN	J JONSSON	--------	2014-12-01	A1		015	016	B

Denna ritning är Trafikverkets egendom. Allt obehörigt begagnande av ritningen bevras enligt lag.
TRAFIKVERKET

View: ?, Drawing: \\seramimadt01-a\VALL\SHBY\Västlänken\99 Projektatlas\Järnvägsplan\Linjen och anslutningar\01 Sammansatta byggdelar\Ritning\JPSH2-01-113-00.DWG, Drawn by: SENNUL, 2015-05-29 07:37

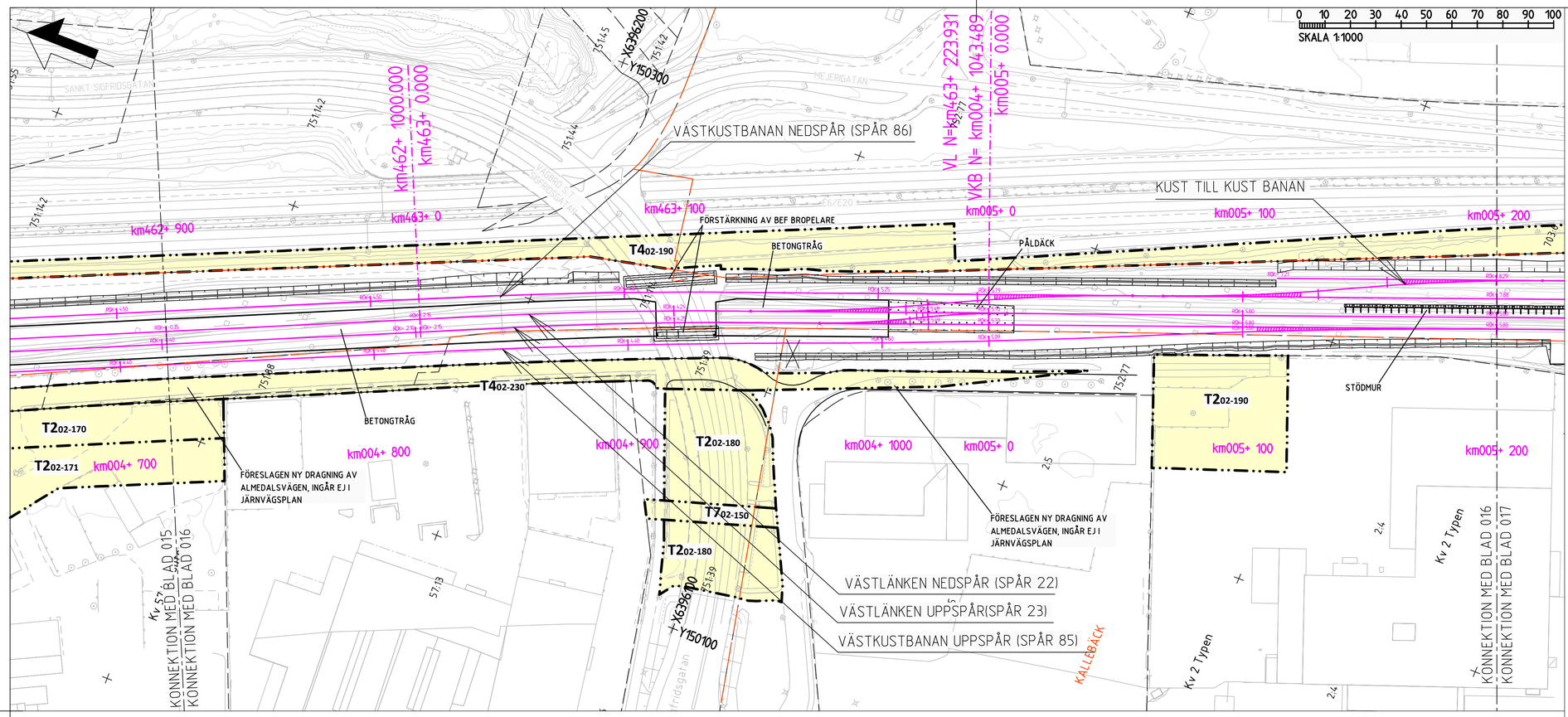

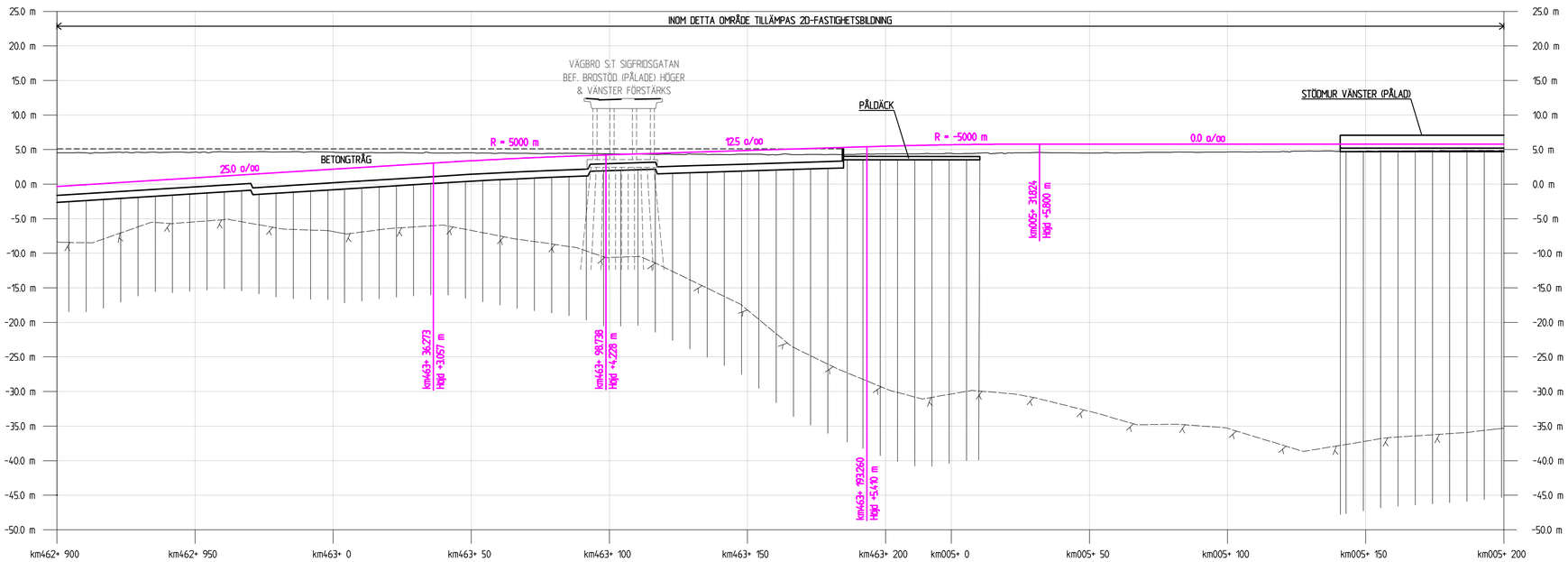

SKALA
LÄNGD = 1:1000
HÖJD = 1:400

BETECKNINGAR PLAN

GRÄNSER

AVGRÄNSNING MELLAN OLIKA TYPER AV MARKANSPRÅK

MARK SOM TAS I ANSPRÅK

T — TILLFÄLLIG NYTTJANDERÄTT

T — TILLFÄLLIG NYTTJANDERÄTT - UNDER MARK

TIDEN FÖR TILLFÄLLIG NYTTJANDERÄTT, SE JPSH1-01-040-00_001_bilaga2
T1 - TILLFÄLLIG NYTTJANDERÄTT FÖR BYGGNATION
T2 - TILLFÄLLIG NYTTJANDERÄTT FÖR ETABLERING
T4 - TILLFÄLLIG NYTTJANDERÄTT FÖR BYGGNATION, ETABLERING, UPPLAG, ARBETS- OCH TRANSPORTVÄG
T5 - TILLFÄLLIG NYTTJANDERÄTT FÖR ARBETS- OCH TRANSPORTVÄG
T6 - TILLFÄLLIG NYTTJANDERÄTT FÖR INFILTRATIONSOMRÅDE
T7 - TILLFÄLLIG NYTTJANDERÄTT FÖR TILLFÄLLIGA TRAFIKANORDNINGAR
T8 - TILLFÄLLIG NYTTJANDERÄTT FÖR SPONTSTAG

NYA ANLÄGGNINGAR

km000+ 000 — PLANERADE OCH OMLAGDA SPÅR, LÄNGDMÄTNING OCH SPÅRHÖJD (RÄLSÖVERKANT) I SPÅRMITT

0+000 — LÄNGDMÄTNING SERVICETUNNEL

JORDSLÄNT

DAGVATTENLEDNING MED UTLOPP

TRYCKLEDNING DAGVATTEN MED UTLOPP

TRUMMA

BEFINTLIGT

BYGGNAD SOM RIVS

ÖVRIGA GRÄNSER

TRAKTGRÄNS

FASTIGHETSGRÄNS

BETECKNINGAR PROFIL

GRÄNSER OCH MARK SOM TAS I ANSPRÅK LIKA PLAN

BEFINTLIGT

BEFINTLIG MARKNIVÅ

BEDÖMD BERGNIVÅ

NYA ANLÄGGNINGAR

RÖK SPÅR 22

PÅLOMRÅDE

PROJEKTERAD BERGKONTUR

KOORDINATSYSTEM
PLAN: SWEREF 99 12 00
HÖJD: RH 2000

FASTSTÄLLELSEHANDLING 2015-09-01

REV	REVIDERINGEN AVSER	DATUM	KONSTRUERAD AV	GRANSKAD AV
A	ENL. PM JPSH1-01-043-00_001	2015-04-30	RAMBÖLL / SEN	C.BLIXT

SWECO RAMBÖLL

RITAD/KONSTR	GRANSKAD	UPPDRAG NR
RAMBÖLL/SEN	C.BLIXT	616012537541 13
GODKÄND	DATUM	ENTREPRENAD NR
K.AHLBOM	2014-08-22	JPSH2

TRAFIKVERKET

VÄSTLÄNKEN
GÖTEBORG, E6 ÖSTER-ALMEDAL
TILLFÄLLIGT MARKANSPRÅK
PLANKARTA

SKEDE: JÄRNVÄGSPLAN
TEKNIKOMRÅDE: TEKNIKÖVERGRIPANDE
KM: 462+900 - 005+200
SKALA: 1:1000
RITNINGSNR PROJEKT: JPSH2-01-113-00
BANDEL: 604

KONSTRUERAD AV	GODTAGEN AV	FASTSTÄLLD AV	DATUM	FORMAT	RITNINGSNR FÖRVALTNING	BLAD	NÄSTA BL	REV
RAMBÖLL/SEN	J JÖNSSON	--------	2014-12-01	A1		016	017	A

Denna ritning är Trafikverkets egendom. All obehörig begagnande av ritningen beivras enligt lag.
TRAFIKVERKET

View: ?, Drawing: X:\946\Vastlanken\99 Projektdatas\Jarnvagsplan\Linjen och ansluhningar\01 Sammanvestra bygdatar\Ritning\JPSH2-01-113-00.dwg, Drawn by: SENENU, 2015-04-26 14:12

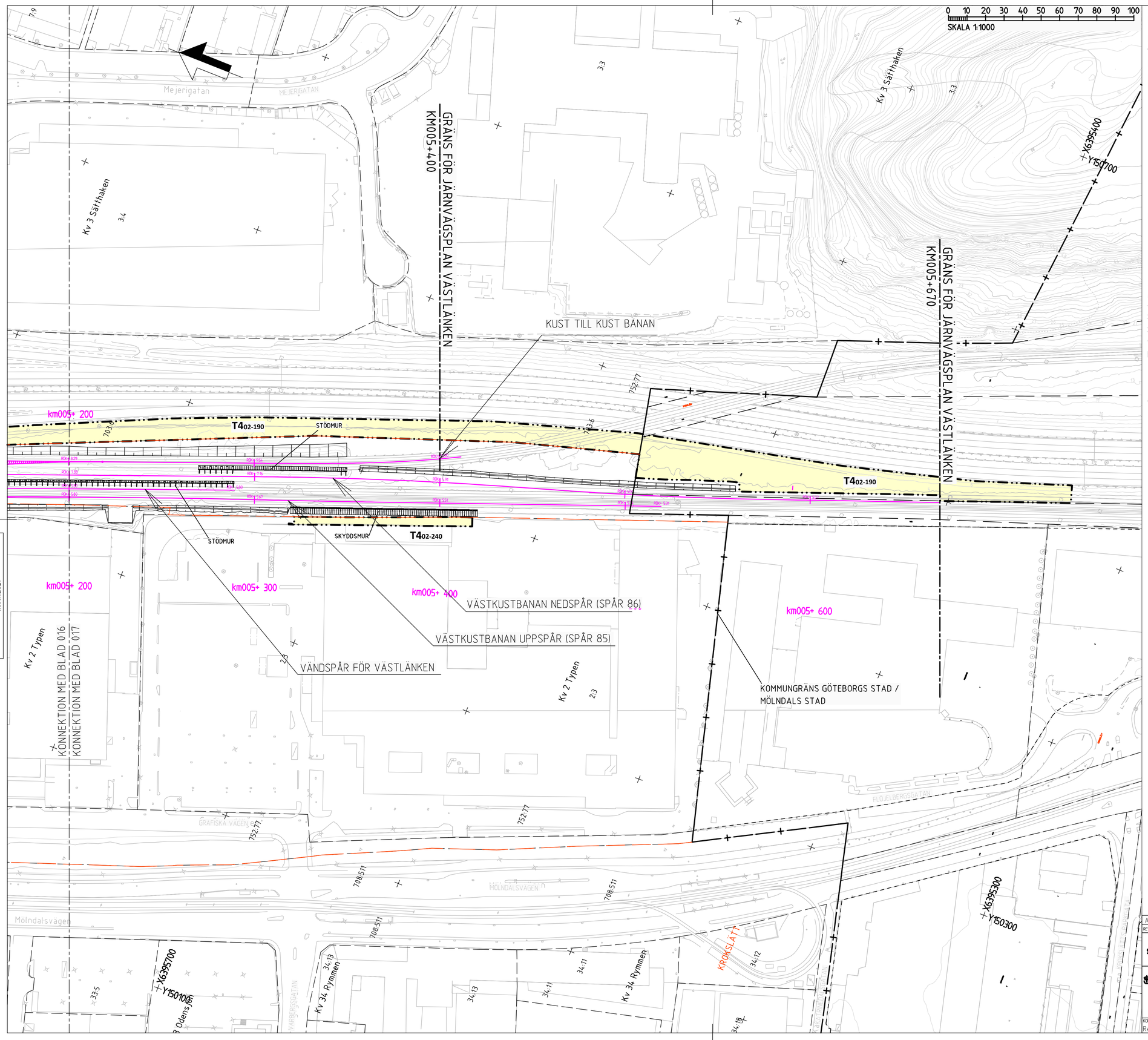

BETECKNINGAR PLAN

GRÄNSER

AVGRÄNSNING MELLAN OLIKA TYPER AV MARKANSPRÅK

MARK SOM TAS I ANSPRÅK

T — TILLFÄLLIG NYTTJANDERÄTT

T — TILLFÄLLIG NYTTJANDERÄTT - UNDER MARK

TIDEN FÖR TILLFÄLLIG NYTTJANDERÄTT, SE JPSH1-01-040-00_001_bilaga2

T1 - TILLFÄLLIG NYTTJANDERÄTT FÖR BYGGNATION
T2 - TILLFÄLLIG NYTTJANDERÄTT FÖR ETABLERING

T4 - TILLFÄLLIG NYTTJANDERÄTT FÖR BYGGNATION, ETABLERING, UPPLAG, ARBETS- OCH TRANSPORTVÄG
T5 - TILLFÄLLIG NYTTJANDERÄTT FÖR ARBETS- OCH TRANSPORTVÄG
T6 - TILLFÄLLIG NYTTJANDERÄTT FÖR INFILTRATIONSOMRÅDE
T7 - TILLFÄLLIG NYTTJANDERÄTT FÖR TILLFÄLLIGA TRAFIKANORDNINGAR
T8 - TILLFÄLLIG NYTTJANDERÄTT FÖR SPONTSTAG

NYA ANLÄGGNINGAR

km000+ 000 — PLANERADE OCH OMLAGDA SPÅR, LÄNGDMÄTNING OCH SPÅRHÖJD (RÄLSÖVERKANT) I SPÅRMITT

0+000 — LÄNGDMÄTNING SERVICETUNNEL

JORDSLÄNT

DAGVATTENLEDNING MED UTLOPP

TRYCKLEDNING DAGVATTEN MED UTLOPP

TRUMMA

BEFINTLIGT

BYGGNAD SOM RIVS

ÖVRIGA GRÄNSER

KOORDINATSYSTEM
PLAN: SWEREF 99 12 00
HÖJD: RH 2000

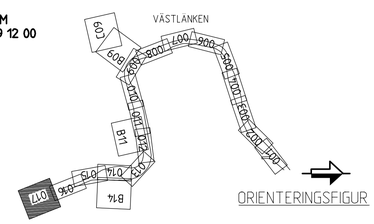

ORIENTERINGSFIGUR

FASTSTÄLLELSEHANDLING 2015-09-01

REV	REVIDERINGEN AVSER	DATUM	KONSTRUERAD AV	GRANSKAD AV
A	ENL. PM JPSH1-01-043-00_001	2015-04-30	RAMBÖLL / SEN	C.BLIXT

SWECO RAMBÖLL

RITAD/KONSTR	GRANSKAD	UPPDRAG NR
RAMBÖLL/SEN	C.BLIXT	616012537541 13
GODKÄND	DATUM	ENTREPRENAD NR
K.AHLBOM	2014-08-22	JPSH2

TRAFIKVERKET

VÄSTLÄNKEN
GÖTEBORG, E6 ÖSTER-ALMEDAL
TILLFÄLLIGT MARKANSPRÅK
PLANKARTA

SPEDE: JÄRNVÄGSPLAN
TEKNIKOMRÅDE: TEKNIKÖVERGRIPANDE
KM: 005+200 - 005+670
SKALA: 1:1000
RITNINGSNR PROJEKT: JPSH2-01-113-00
BANDEL: 604

KONSTRUERAD AV	GODTAGEN AV	FASTSTÄLLD AV	DATUM	FORMAT	RITNINGSNR FÖRVALTNING	BLAD	NÄSTA BL	REV
RAMBÖLL/SEN	J JONSSON	--------	2014-12-01	A1		017	-	A

View: 7, Drawing: X:\SHB7\Vastlanken\669 Projektarbete\arbetsplan\Vägar och anslutningar\01 Sammanställa bygglov\Ritning\JPSH2-01-113-00.017, Drawn by: SEN(NU), 2015-04-26, 14:18

PROJEKTERINGSKARTA (GSD_09_V_TRV_HELDKORT)
MODELL:\01-456-443_P_P TOR MARKANSPRÅK VÄSTLÄNKEN
MODELL:\01-456-443_P_P TOR MARKANSPRÅK VÄSTLÄNKEN
MODELL:\GSD_09_V_TRV_PLANKARTA
MODELL:\JPSH2-01-113-00_V_TRV_PLANKARTA
PROJEKTERINGSKARTA (GSD_09_V_TRV_PROJEKTERINGSKARTA_0003
PROJEKTERINGSKARTA (GSD_09_V_TRV_PROJEKTERINGSKARTA_0006
PROJEKTERINGSKARTA (GSD_09_V_TRV_PROJEKTERINGSKARTA_0007
PROJEKTERINGSKARTA (GSD_09_V_TRV_PROJEKTERINGSKARTA_0008

MODELL:\01-456-443_P_P KONNEKTIONSLINJER VÄSTLÄNKEN
MODELL:\01-456-443_P_P TOR MARKANSPRÅK VÄSTLÄNKEN
MODELL:\01-456-443_P_P GRÄNSER MARKANSPRÅK VÄSTLÄNKEN
MODELL:\01-456-443_P_P TOR MARKANSPRÅK VÄSTLÄNKEN
MODELL:\01-459-443_P_P ALLEMÄN TB SPÅR TILL JÄRNVÄGSPLAN
MODELL:\01-459-443_P_P ALLEMÄN TB SPÅR TILL JÄRNVÄGSPLAN
MODELL:\01-459-443_P_P BEFINTLIGA KONTAKTNÄT
MODELL:\01-459-443_P_P BEFINTLIGA KONTAKTNÄT
MODELL:\20-462-006_W_SYTDSPÅR
MODELL:\20-462-006_W_SYTDSPÅR
MODELL:\20-462-006_W_STÖDMURAR
MODELL:\20-462-006_W_STÖDMURAR

XREF: MODELL:\01-456-443_P_P KONNEKTIONSLINJER VÄSTLÄNKEN
MODELL:\01-456-443_P_P TOR MARKANSPRÅK VÄSTLÄNKEN
MODELL:\01-456-443_P_P GRÄNSER MARKANSPRÅK VÄSTLÄNKEN
MODELL:\01-456-443_P_P TOR MARKANSPRÅK VÄSTLÄNKEN
MODELL:\01-459-443_P_P ALLEMÄN TB SPÅR TILL JÄRNVÄGSPLAN
MODELL:\01-459-443_P_P ALLEMÄN TB SPÅR TILL JÄRNVÄGSPLAN
MODELL:\01-459-443_P_P BEFINTLIGA KONTAKTNÄT
MODELL:\01-459-443_P_P BEFINTLIGA KONTAKTNÄT
MODELL:\20-462-006_W_SYTDSPÅR
MODELL:\20-462-006_W_SYTDSPÅR
MODELL:\20-462-006_W_STÖDMURAR
MODELL:\20-462-006_W_STÖDMURAR

Denna ritning är Trafikverkets egendom. Allt obehörigt begagnande av ritningen beivras enligt lag.
TRAFIKVERKET