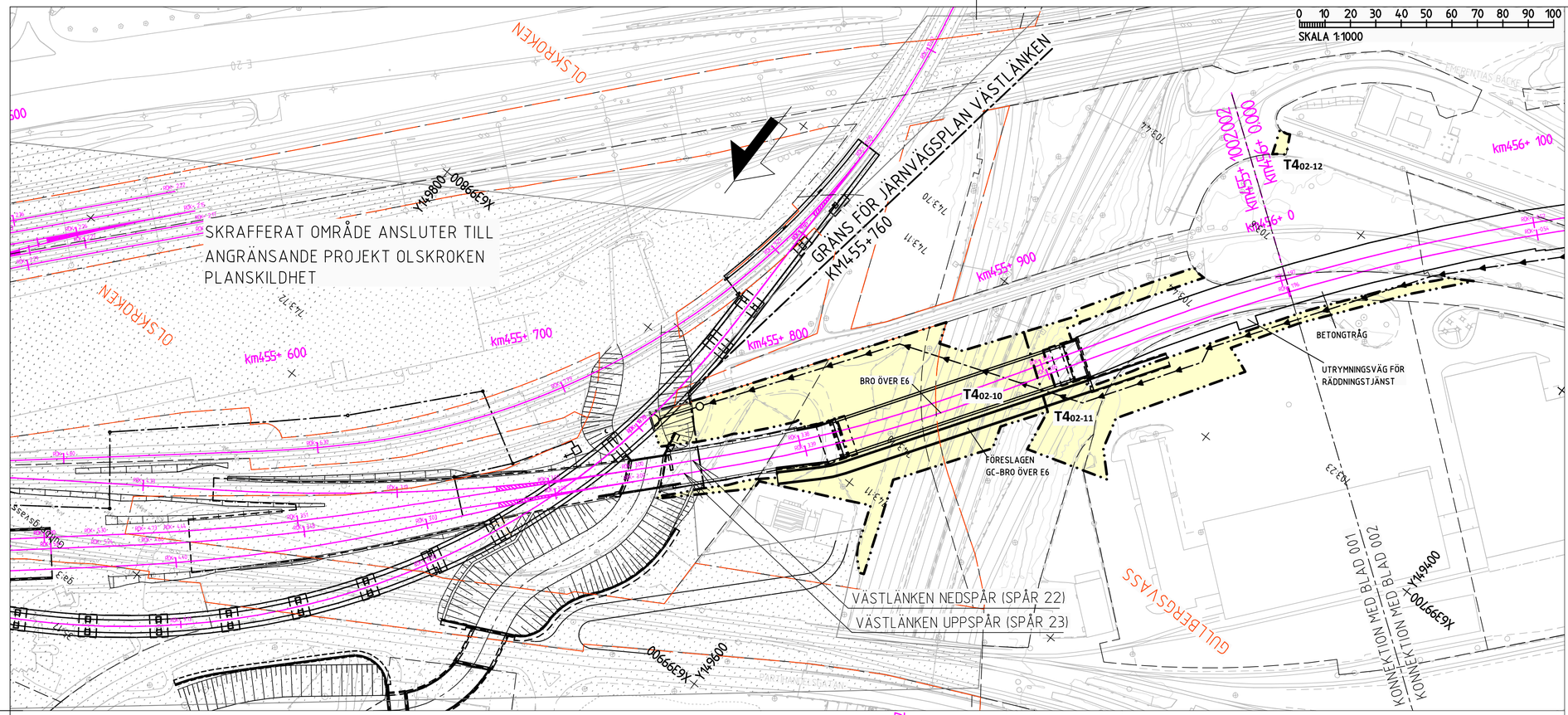

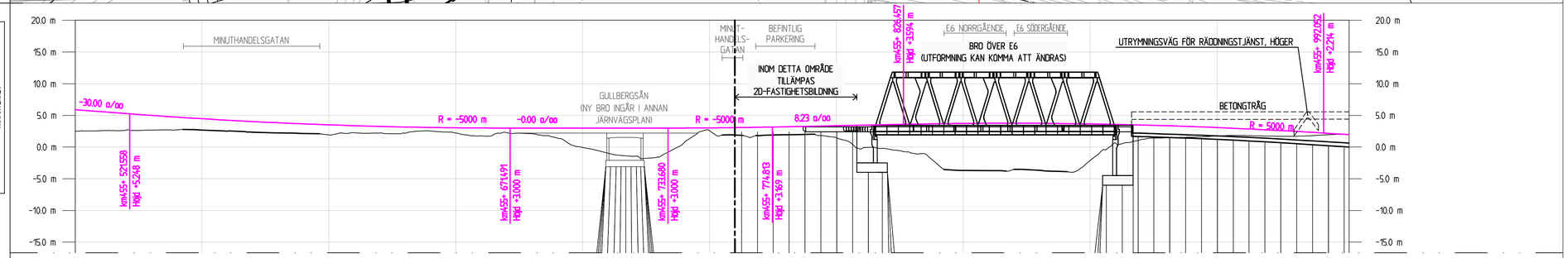

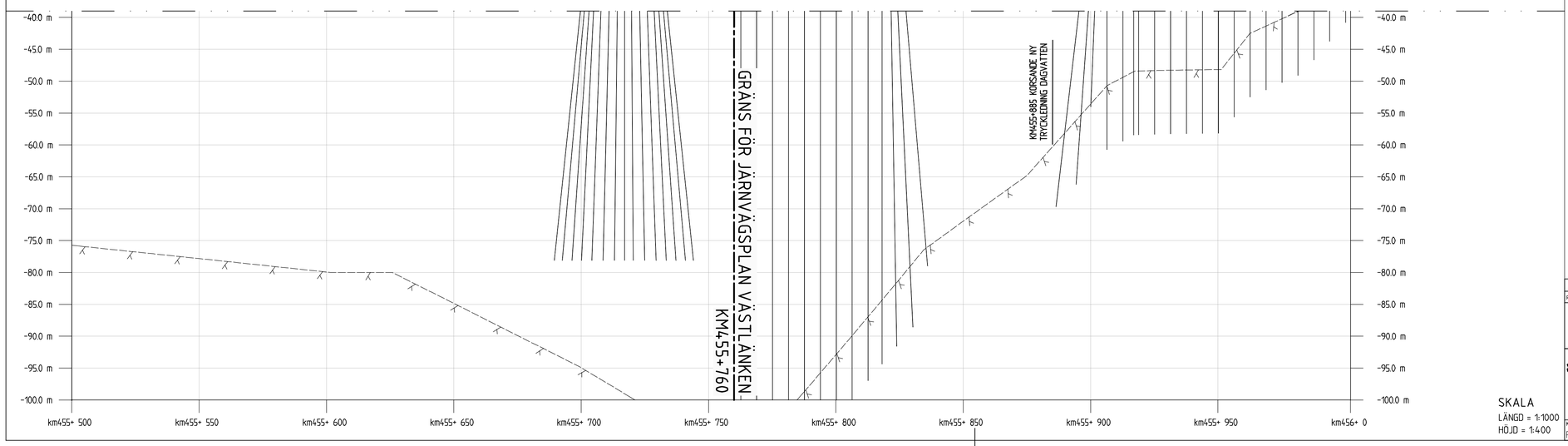

SKALA
LÄNGD = 1:1000
HÖJD = 1:400

BETECKNINGAR PLAN

GRÄNSER

AVGRÄNSNING MELLAN OLIKA TYPER AV MARKANSPRÅK

MARK SOM TAS I ANSPRÅK

T — TILLFÄLLIG NYTTJANDERÄTT

T — TILLFÄLLIG NYTTJANDERÄTT - UNDER MARK

TIDEN FÖR TILLFÄLLIG NYTTJANDERÄTT, SE JPSH1-01-040-00_001_bilaga2

T1 - TILLFÄLLIG NYTTJANDERÄTT FÖR BYGGNATION
T2 - TILLFÄLLIG NYTTJANDERÄTT FÖR ETABLERING

T4 - TILLFÄLLIG NYTTJANDERÄTT FÖR BYGGNATION, ETABLERING, UPPLAG, ARBETS- OCH TRANSPORTVÄG
T5 - TILLFÄLLIG NYTTJANDERÄTT FÖR ARBETS- OCH TRANSPORTVÄG
T6 - TILLFÄLLIG NYTTJANDERÄTT FÖR INFILTRATIONSOMRÅDE
T7 - TILLFÄLLIG NYTTJANDERÄTT FÖR TILLFÄLLIGA TRAFIKANORDNINGAR
T8 - TILLFÄLLIG NYTTJANDERÄTT FÖR SPONTSTAG

NYA ANLÄGGNINGAR

km000+ 000 — PLANERADE OCH OMLAGDA SPÅR, LÄNGDMÄTNING OCH SPÅRHÖJD (RÄLSÖVERKANT) I SPÅRMITT

0+000 — LÄNGDMÄTNING SERVICETUNNEL

JORDSLÄNT

DAGVATTENLEDNING MED UTLOPP

TRYCKLEDNING DAGVATTEN MED UTLOPP

TRUMMA

BEFINTLIGT

BYGGNAD SOM RIVS

ÖVRIGA GRÄNSER

TRAKTGRÄNS

FASTIGHETSGRÄNS

BETECKNINGAR PROFIL

GRÄNSER OCH MARK SOM TAS I ANSPRÅK LIKA PLAN

BEFINTLIGT

BEFINTLIG MARKNIVÅ

BEDÖMD BERGNIVÅ

NYA ANLÄGGNINGAR

RÖK SPÅR 22

PÅLOMRÅDE

PROJEKTERAD BERGKONTUR

KOORDINATSYSTEM
PLAN: SWEREF 99 12 00
HÖJD: RH 2000

FASTSTÄLLELSEHANDLING 2015-09-01

REV	REVIDERINGEN AVSER	DATUM	KONSTRUERAD AV	GRANSKAD AV
A	ENL. PM JPSH1-01-043-00_001	2015-04-30	RAMBÖLL / SEN	C.BLIXT

SWECO RAMBÖLL

RITAD/KONSTR	GRANSKAD	UPPDRAG NR
RAMBÖLL/SEN	C.BLIXT	616012537541 13
GODKÄND	DATUM	ENTREPRENAD NR
K.AHLBOM	2014-08-22	JPSH2

TRAFIKVERKET

VÄSTLÄNKEN

GÖTEBORG, E6 ÖSTER-ALMEDAL
TILLFÄLLIGT MARKANSPRÅK
PLANKARTA

SKEDE: JÄRNVÄGSPLAN
TEKNIKOMRÅDE: TEKNIKÖVERGRIPANDE
KM: 455+760 - 456+000
SKALA: 1:1000

KONSTRUERAD AV	GODTAGEN AV	FASTSTÄLLD AV	DATUM	FORMAT	RITNINGSNR PROJEKT	BLAD	NÄSTA BL	BANDEL	REV
RAMBÖLL/SEN	J JONSSON	--------	2014-12-01	A1	JPSH2-01-113-00	001	002	604	A

RITNINGSNR FÖRVALTNING

View: ?, Drawing: X:\SHB\V\Vastlanken\99 Projektdatabas\Jarnvagsplan\Linjen och ansluningar\01 Sammanställda byggledar\Ritning\JPSH2-01-113-00_001, Drawn by: SENNU, 2015-04-26 12:23

Denna ritning är Trafikverkets egendom. AUT förbehåll begränsande av rätningen beivras enligt lag.
TRAFIKVERKET

MODELL:V1_-GS-G3_P_PLANSKEPTR_SPÅR 7ILL JÄRNVÄGSPLAN
MODELL:V1_-GS-G3_P_PLANSKEPTR_SPÅR 7FR JÄRNVÄGSPLAN
MODELL:V1_-GS-G3_P_TRV_FASTIGHETSGRÄNS
MODELL:V1_-GS-G3_P_TRV_FASTIGHETSGRÄNS
MODELL:V1_-GS-G3_P_GRÄNSÖVERGÅNGAR VÄSTLÄNKEN
MODELL:V1_-GS-G3_P_BRYGGNINGSGRÄNSER_ANVÄNDNING
MODELL:V1_-GS-G3_P_BRYGGNINGSGRÄNSER_ANVÄNDNING
MODELL:V1_-GS-G3_P_BRYGGNINGSGRÄNSER_ANVÄNDNING
MODELL:V1_-GS-G3_P_BRYGGNINGSGRÄNSER_ANVÄNDNING

MODELL:V1_-GS-G3_P_BATER_GC
MODELL:V1_-GS-G3_P_BATER_VÄG
MODELL:V2_-GS-G6_P_PLANTER
MODELL:V1_-GS-G3_P_BYGGNADSTYPER
MODELL:V1_-GS-G3_P_PUMPSTATIONER
MODELL:V1_-GS-G3_P_DAGVATTENLEDNING
MODELL:V1_-GS-G3_P_DAGVATTENBRUNNAR
MODELL:V1_-GS-G3_P_DAGVATTENBRUNNAR

XREF: MODELL:V1_-GS-G3_P_VTR_MARKANSPRÅK VÄSTLÄNKEN
MODELL:V1_-GS-G3_P_VTR_MARKANSPRÅK
PRINTAREA:V1_-GS-G3_P_VTR_MARKANSPRÅK
PRINTAREA:V1_-GS-G3_P_VTR_MARKANSPRÅK
PRINTAREA:V1_-GS-G3_P_VTR_MARKANSPRÅK
PROJEKTERINGSKARTA(GSD)_02_W_TRV_PROJEKTERINGSKARTA_0002
PROJEKTERINGSKARTA(GSD)_01_W_TRV_PROJEKTERINGSKARTA_0001
MODELL:V1_-GS-G3_P_VÄSTLÄNKEN
MODELL:V1_-GS-G3_P_VÄSTLÄNKEN
PROJEKTERINGSKARTA(GSD)_02_W_TRV_PLANKARTA
PROJEKTERINGSKARTA(GSD)_02_W_TRV_HÖJDKARTOR
PROJEKTERINGSKARTA(GSD)_02_W_TRV_PROJEKTERINGSKARTA_0001
PROJEKTERINGSKARTA(GSD)_02_W_TRV_PROJEKTERINGSKARTA_0002

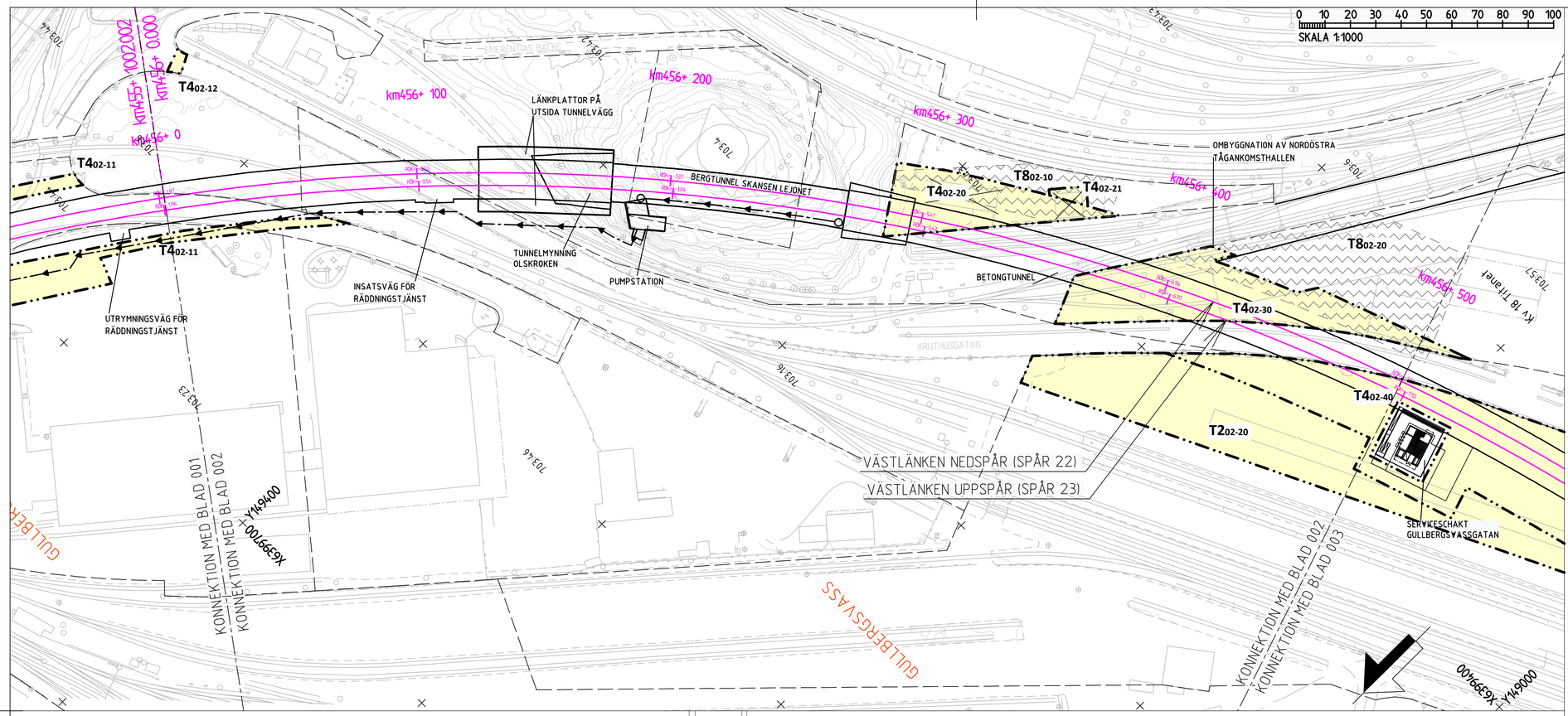

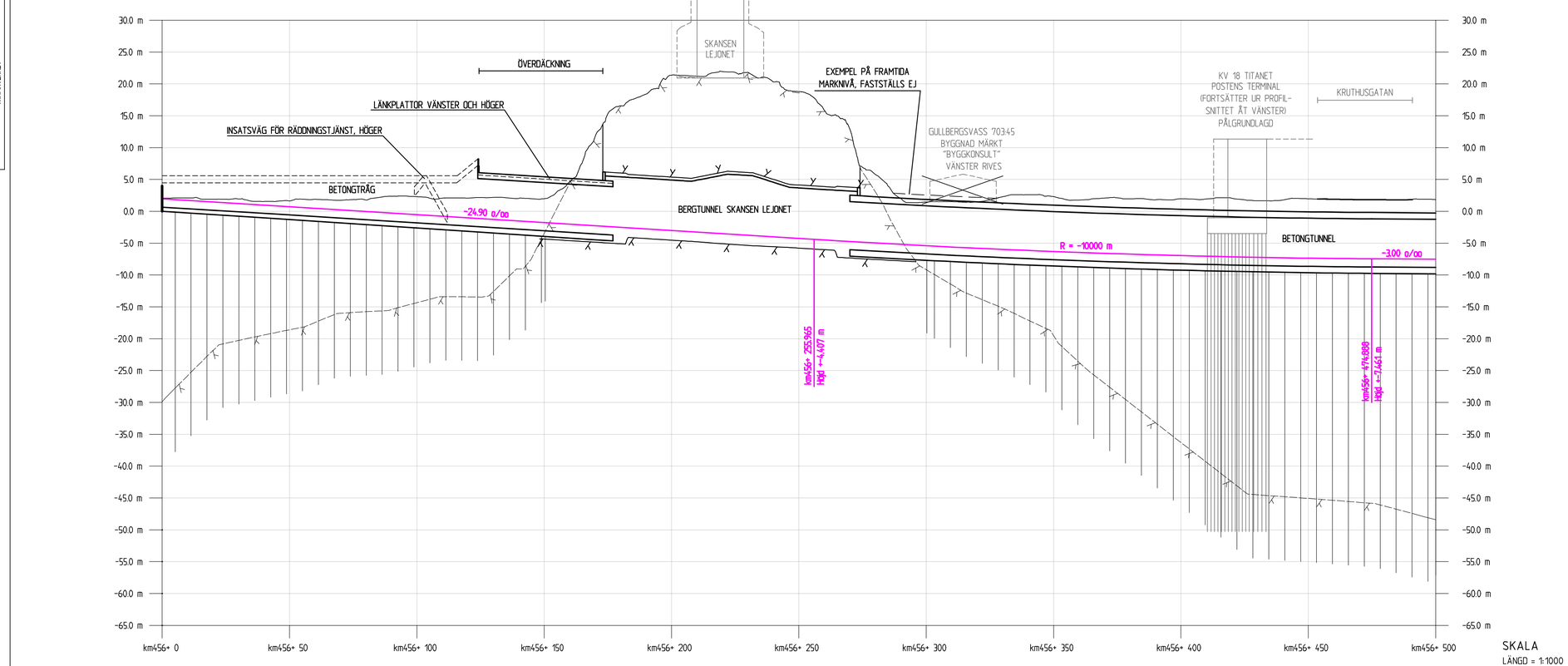

SKALA
LÄNGD = 1:1000
HÖJD = 1:400

BETECKNINGAR PLAN

GRÄNSER

AVGRÄNSNING MELLAN OLIKA TYPER AV MARKANSPRÅK

MARK SOM TAS I ANSPRÅK

T — TILLFÄLLIG NYTTJANDERÄTT

T — TILLFÄLLIG NYTTJANDERÄTT - UNDER MARK

TIDEN FÖR TILLFÄLLIG NYTTJANDERÄTT, SE JPSH1-01-040-00_001_bilaga2
T1 - TILLFÄLLIG NYTTJANDERÄTT FÖR BYGGNATION
T2 - TILLFÄLLIG NYTTJANDERÄTT FÖR ETABLERING

T4 - TILLFÄLLIG NYTTJANDERÄTT FÖR BYGGNATION, ETABLERING, UPPLAG, ARBETS- OCH TRANSPORTVÄG
T5 - TILLFÄLLIG NYTTJANDERÄTT FÖR ARBETS- OCH TRANSPORTVÄG
T6 - TILLFÄLLIG NYTTJANDERÄTT FÖR INFILTRATIONSOMRÅDE
T7 - TILLFÄLLIG NYTTJANDERÄTT FÖR TILLFÄLLIGA TRAFIKANORDNINGAR
T8 - TILLFÄLLIG NYTTJANDERÄTT FÖR SPONTSTAG

NYA ANLÄGGNINGAR

km000+ 000 — PLANERADE OCH OMLAGDA SPÅR, LÄNGDMÄTNING OCH SPÅRHÖJD (RÄLSÖVERKANT) I SPÅRMITT

0+000 — LÄNGDMÄTNING SERVICETUNNEL

JORDSLÄNT

DAGVATTENLEDNING MED UTLOPP

TRYCKLEDNING DAGVATTEN MED UTLOPP

TRUMMA

BEFINTLIGT

BYGGNAD SOM RIVS

ÖVRIGA GRÄNSER

TRAKTGRÄNS

FASTIGHETSGRÄNS

BETECKNINGAR PROFIL

GRÄNSER OCH MARK SOM TAS I ANSPRÅK LIKA PLAN

BEFINTLIGT

BEFINTLIG MARKNIVÅ

BEDÖMD BERGNIVÅ

NYA ANLÄGGNINGAR

RÖK SPÅR 22

PÅLOMRÅDE

PROJEKTERAD BERGKONTUR

KOORDINATSYSTEM
PLAN: SWEREF 99 12 00
HÖJD: RH 2000

FASTSTÄLLELSEHANDLING 2015-09-01

REV	REVIDERINGEN AVSER	DATUM	KONSTRUERAD AV	GRANSKAD AV
B	ENL. PM JPSH1-01-043-00_006	2015-08-17	RAMBÖLL / SEN	C.BLIXT
A	ENL. PM JPSH1-01-043-00_001	2015-04-30	RAMBÖLL / SEN	C.BLIXT

SWECO RAMBÖLL

RITAD/KONSTR	GRANSKAD	UPPDRAG NR
RAMBÖLL/SEN	C.BLIXT	61601253754113
GODKÄND	DATUM	ENTREPRENAD NR
K.AHLBOM	2014-08-22	

TRAFIKVERKET

VÄSTLÄNKEN
GÖTEBORG, E6 ÖSTER-ALMEDAL
TILLFÄLLIGT MARKANSPRÅK
PLANKARTA

SPECR: JÄRNVÄGSPLAN
TEKNIKOMRÅDE: TEKNIKÖVERGRIPANDE
KM: 456+000 - 456+500
SKALA: 1:1000
RITNINGSNR PROJEKT: JPSH2-01-113-00
BANDEL: 604

KONSTRUERAD AV	GODTAGEN AV	FASTSTÄLLD AV	DATUM	FORMAT	RITNINGSNR FÖRVALTNING	BLAD	NÄSTA BL	REV
RAMBÖLL/SEN	J JONSSON	--------	2014-12-01	A1		002	003	B

View 7, Drawing X:\SHB\Vastlanken\66 Projektering\Järnvägsplan\Ritningar och beskrivningar\01 Situationsritningar\JPSH2-01-113-00.002.dwg by SENZINZ, 2015-08-24, 13:59

MODELL: V1_456-462_P_PUMPSTATION
MODELL: V1_456-462_P_BERGTUNNEL
PROJEKTERINGSKARTA: GOD_02_1_TRV_PROJEKTERINGSKARTA_0002
PROJEKTERINGSKARTA: GOD_02_1_TRV_PROJEKTERINGSKARTA_0001
PROJEKTERINGSKARTA: GOD_02_1_TRV_HÖJDKURVOR
MODELL: V1_456-462_P_JPSTEP_MARKANSPRÅK_VÄSTLÄNKEN
MODELL: V1_456-462_P_JPSTEP_MARKANSPRÅK_JÄRNVÄGSPLAN

Denna ritning är Trafikverkets egendom. Allt obehörigt begagnande av ritningen bevras enligt lag.
TRAFIKVERKET

XREF
MODELL: V1_456-462_P_SERVICESCHAKT_GULLBERGSVASSGATAN
MODELL: V1_456-462_P_BYGGNAD_MÄRKT_"BYGGKONSULT"
MODELL: V1_456-462_P_BYGGNAD_MÄRKT_"POSTEN"
MODELL: V1_456-462_P_GRÄNSER MARKANSPRÅK_VÄSTLÄNKEN
MODELL: V1_456-462_P_TILLFÄLLIGT_MARKANSPRÅK
TATERSKARTA: GOD_02_1_TRV_FASTIGHETSKARTA
MODELL: V1_456-462_P_BERGTUNNEL_SKANSEN_LEJONET_MAN_LID
MODELL: V1_456-462_P_KRÄVDEPÅLNING_BERGTUNNEL_JÄRNVÄGSPLAN
MODELL: V1_455-462_P_BETONGKONSTRUKTIONER
MODELL: V1_455-462_P_VÄGBANKAR_MAN_LID
MODELL: V1_455-462_AV_VENTILATIONSSCHAKT

A3 V A V A3 A

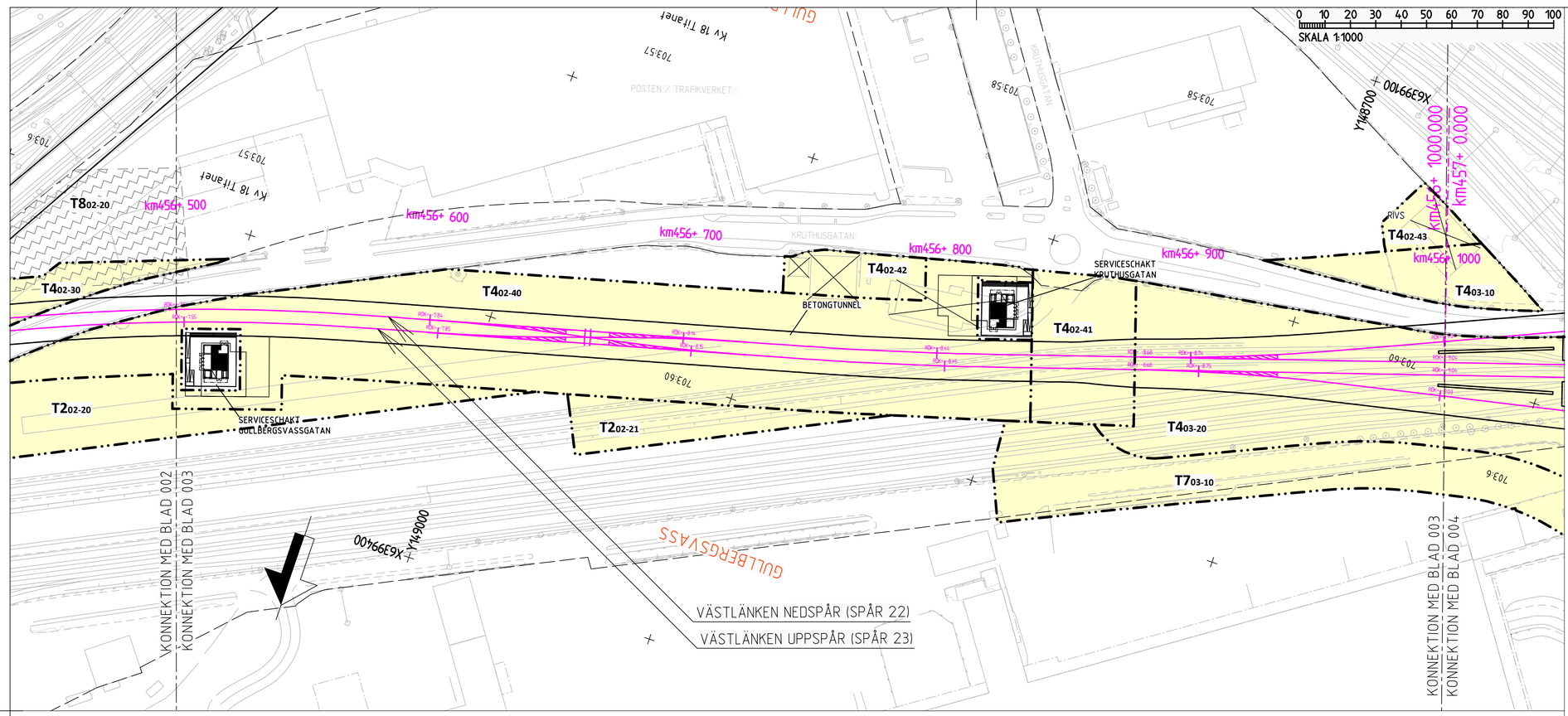

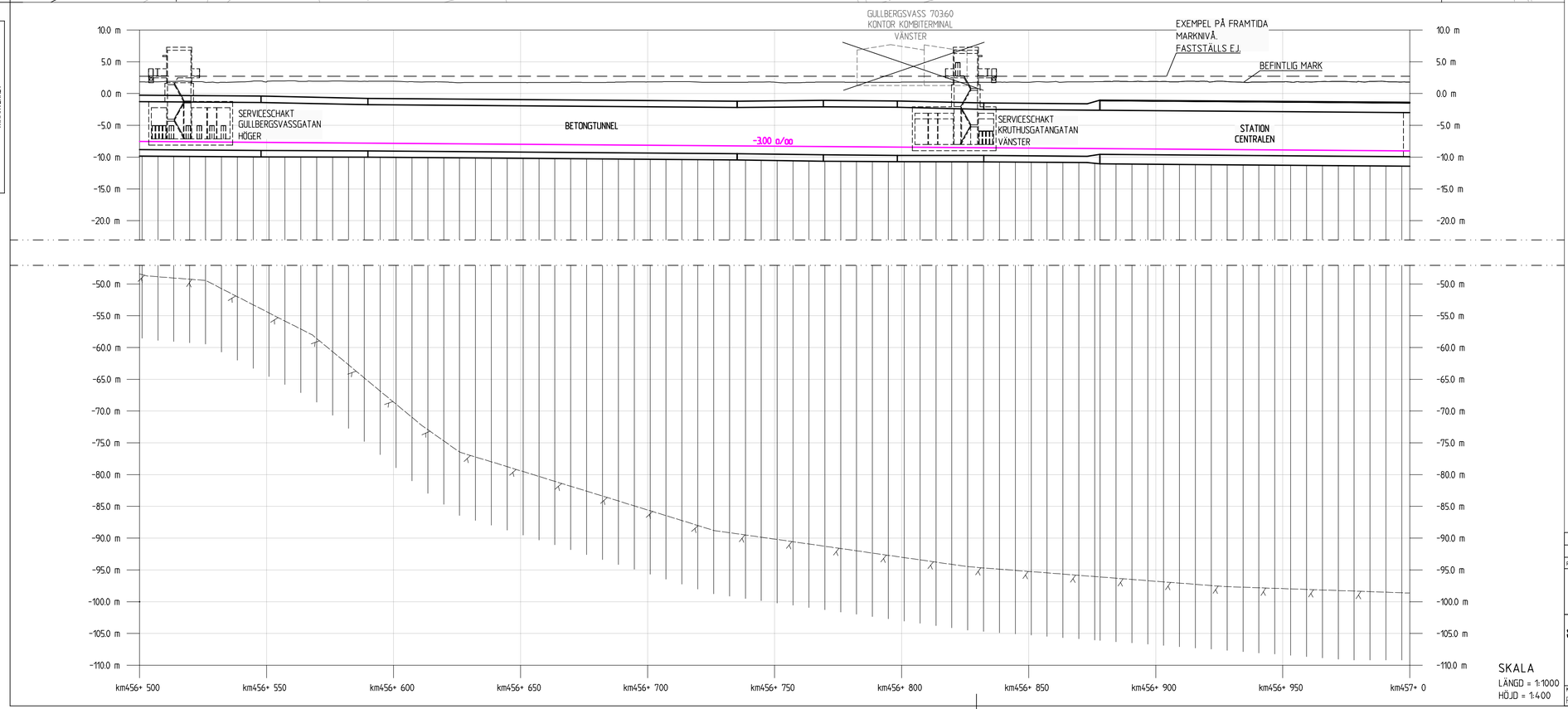

SKALA
LÄNGD = 1:1000
HÖJD = 1:400

BETECKNINGAR PLAN

GRÄNSER

AVGRÄNSNING MELLAN OLIKA TYPER AV MARKANSPRÅK

MARK SOM TAS I ANSPRÅK

T — TILLFÄLLIG NYTTJANDERÄTT

T — TILLFÄLLIG NYTTJANDERÄTT - UNDER MARK

TIDEN FÖR TILLFÄLLIG NYTTJANDERÄTT, SE JPSH1-01-040-00_001_bilaga2

T1 - TILLFÄLLIG NYTTJANDERÄTT FÖR BYGGNATION
T2 - TILLFÄLLIG NYTTJANDERÄTT FÖR ETABLERING

T4 - TILLFÄLLIG NYTTJANDERÄTT FÖR BYGGNATION, ETABLERING, UPPLAG, ARBETS- OCH TRANSPORTVÄG
T5 - TILLFÄLLIG NYTTJANDERÄTT FÖR ARBETS- OCH TRANSPORTVÄG
T6 - TILLFÄLLIG NYTTJANDERÄTT FÖR INFILTRATIONSOMRÅDE
T7 - TILLFÄLLIG NYTTJANDERÄTT FÖR TILLFÄLLIGA TRAFIKANORDNINGAR
T8 - TILLFÄLLIG NYTTJANDERÄTT FÖR SPONTSTAG

NYA ANLÄGGNINGAR

km000+ 000 — PLANERADE OCH OMLAGDA SPÅR, LÄNGDMÄTNING OCH SPÅRHÖJD (RÄLSÖVERKANT) I SPÅRMITT

0+000 — LÄNGDMÄTNING SERVICETUNNEL

JORDSLÄNT

DAGVATTENLEDNING MED UTLOPP

TRYCKLEDNING DAGVATTEN MED UTLOPP

TRUMMA

BEFINTLIGT

BYGGNAD SOM RIVS

ÖVRIGA GRÄNSER

TRAKTGRÄNS

FASTIGHETSGRÄNS

BETECKNINGAR PROFIL

GRÄNSER OCH MARK SOM TAS I ANSPRÅK LIKA PLAN

BEFINTLIGT

BEFINTLIG MARKNIVÅ

BEDÖMD BERGNIVÅ

NYA ANLÄGGNINGAR

RÖK SPÅR 22

PÅLOMRÅDE

PROJEKTERAD BERGKONTUR

KOORDINATSYSTEM
PLAN: SWEREF 99 12 00
HÖJD: RH 2000

FASTSTÄLLELSEHANDLING 2015-09-01

REV	REVIDERINGEN AVSER	DATUM	KONSTRUERAD AV	GRANSKAD AV
B	ENL. PM JPSH1-01-043-00_006	2015-08-17	RAMBÖLL / SEN	C.BLIXT
A	ENL. PM JPSH1-01-043-00_001	2015-04-30	RAMBÖLL / SEN	C.BLIXT

SWECO RAMBÖLL

RITAD/KONSTR	GRANSKAD	UPPDRAG NR
RAMBÖLL/SEN	C.BLIXT	616012537541 13
GODKÄND	DATUM	ENTREPRENAD NR
K.AHLBOM	2014-08-22	JPSH2

TRAFIKVERKET

VÄSTLÄNKEN

GÖTEBORG, E6 ÖSTER-ALMEDAL
TILLFÄLLIGT MARKANSPRÅK
PLANKARTA

SKEDE: JÄRNVÄGSPLAN
TEKNIKOMRÅDE: TEKNIKÖVERGRIPANDE
KM: 456+500 - 457+000
SKALA: 1:1000
RITNINGSNR PROJEKT: JPSH2-01-113-00
BANDEL: 604

KONSTRUERAD AV	GODTAGEN AV	FASTSTÄLLD AV	DATUM	FORMAT	RITNINGSNR FÖRVALTNING	BLAD	NÄSTA BL	REV
RAMBÖLL/SEN	J JONSSON	--------	2014-12-01	A1		003	004	B

MODELL:\01-456-463_P_P LANDMÄTNING SERVICETUNNLAR
MODELL:\01-456-463_P_P ÖVERSIKTSPLAN VÄSTLÄNKEN
MODELL:\01-043_P_P_LINGERÅLAGANKARTA_STATIONSLENTPALEN
MODELL:\01-456-463_P_P_TILLFÄLLIG NYTTJANDERÄTT
MODELL:\01-456-463_P_P_TUNNELANLÄGGNINGAR
MODELL:\01-456-463_P_P_TUNNELANLÄGGNINGAR
PROJEKTERINGSKARTA\GSO.01_W_TRV_PROJEKTERINGSKARTA_0002

Denna ritning är Trafikverkets egendom. AUT äganskap begagnande av ritningen beivras enligt lag.
TRAFIKVERKET

PROJEKTERINGSKARTA\GSO.03_W_TRV_PROJEKTERINGSKARTA_0001
PROJEKTERINGSKARTA\GSO.04_W_TRV_PROJEKTERINGSKARTA_0001
PROJEKTERINGSKARTA\GSO.05_W_TRV_PROJEKTERINGSKARTA_0002
PROJEKTERINGSKARTA\GSO.06_W_TRV_PROJEKTERINGSKARTA_0002
PROJEKTERINGSKARTA\GSO.07_W_TRV_PROJEKTERINGSKARTA_0001
MODELL:\01-043_P_P_TILLFÄLLIG NYTTJANDERÄTT
MODELL:\01-456-463_P_P_TILLFÄLLIG NYTTJANDERÄTT

XREF MODELL:\01-456-462_P_P_SERVICESCHAKT_KRUTHUSGATAN
MODELL:\01-456-462_P_P_SERVICESCHAKT_GULLBERGSVASSGATAN
MODELL:\01-456-463_P_P_KONNEKTIONSLEDER VÄSTLÄNKEN
MODELL:\01-456-463_P_P_TILLFÄLLIG NYTTJANDERÄTT_TUNNELGRÄNSGRÄNDER
MODELL:\01-043_P_P_TILLFÄLLIG NYTTJANDERÄTT_TUNNELGRÄNSGRÄNDER
MODELL:\01-456-463_P_P_TILLFÄLLIGT MARKANSPRÅK
MODELL:\01-456-463_P_P_TILLFÄLLIGT MARKANSPRÅK_VÄSTLÄNKEN
MODELL:\01-456-463_P_P_TEXTER_VÄSTLÄNKEN
MODELL:\01-456-463_P_P_TEXTER_VÄSTLÄNKEN
PROJEKTERINGSKARTA\GSO.02_P_TRV_FASTIGHETSKARTA
TATGRTSKARTA\GSO.02_P_TRV_FASTIGHETSKARTA

View: 2, Drawing: X:\SHBY\Vastlanken\99-Projektering\Samrandsplan\Linjeritning\Samrandsplan och situationsritning\01 Situationsplan ej byggnader\Ritning\JPSH2-01-113-00.003, Drawn by: SENBNU, 2015-08-24, 14:14

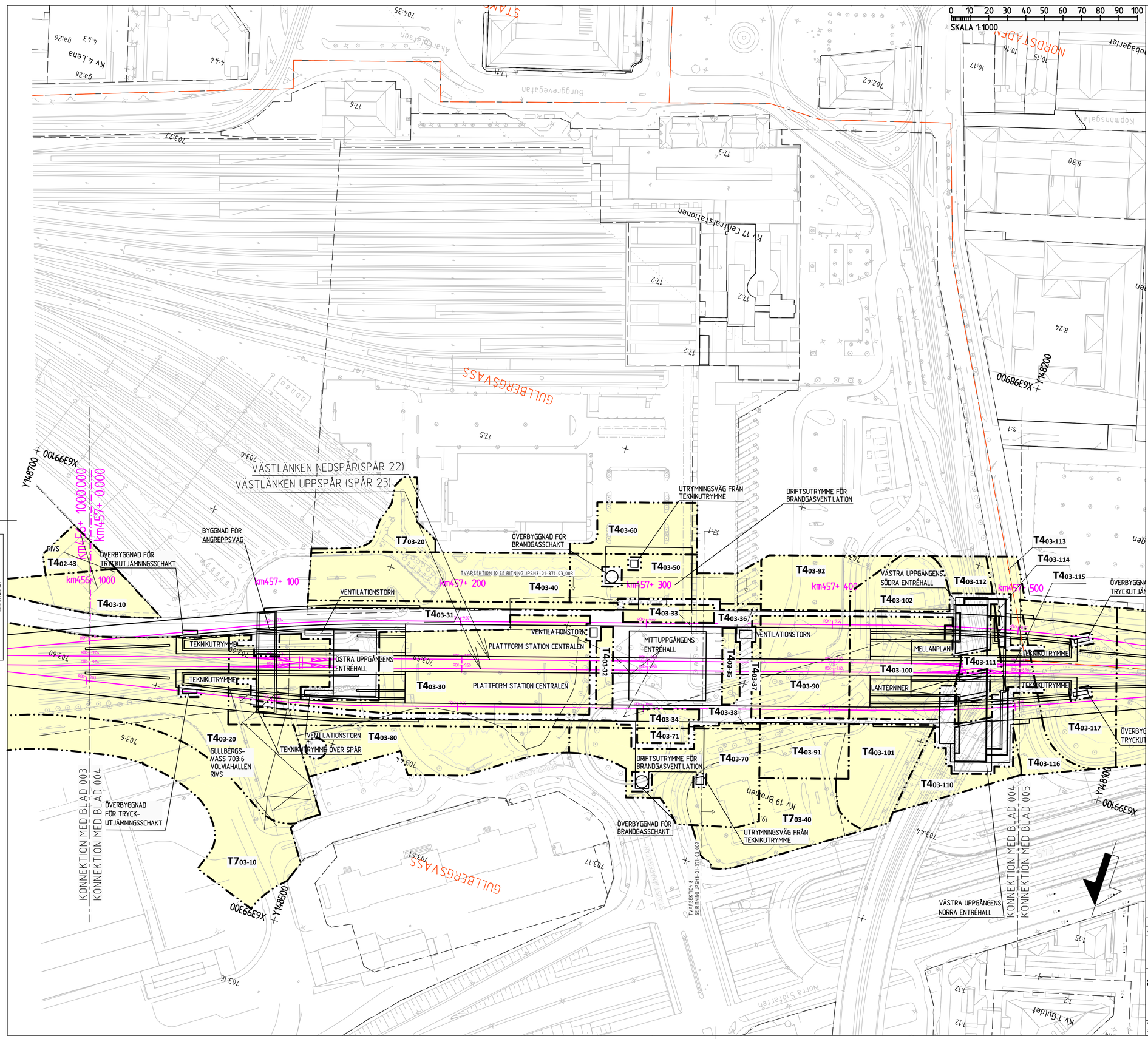

BETECKNINGAR PLAN

GRÄNSER

AVGRÄNSNING MELLAN OLIKA TYPER AV MARKANSPRÅK

MARK SOM TAS I ANSPRÅK

T — TILLFÄLLIG NYTTJANDERÄTT

T — TILLFÄLLIG NYTTJANDERÄTT - UNDER MARK

TIDEN FÖR TILLFÄLLIG NYTTJANDERÄTT, SE JPSH1-01-040-00_001_bilaga2

T1 - TILLFÄLLIG NYTTJANDERÄTT FÖR BYGGNATION
T2 - TILLFÄLLIG NYTTJANDERÄTT FÖR ETABLERING

T4 - TILLFÄLLIG NYTTJANDERÄTT FÖR BYGGNATION, ETABLERING, UPPLAG, ARBETS- OCH TRANSPORTVÄG
T5 - TILLFÄLLIG NYTTJANDERÄTT FÖR ARBETS- OCH TRANSPORTVÄG
T6 - TILLFÄLLIG NYTTJANDERÄTT FÖR INFILTRATIONSOMRÅDE
T7 - TILLFÄLLIG NYTTJANDERÄTT FÖR TILLFÄLLIGA TRAFIKANORDNINGAR
T8 - TILLFÄLLIG NYTTJANDERÄTT FÖR SPONTSTAG

NYA ANLÄGGNINGAR

km000+ 000 — PLANERADE OCH OMLAGDA SPÅR, LÄNGDMÄTNING OCH SPÅRHÖJD (RÄLSÖVERKANT) I SPÅRMITT

0+000 — LÄNGDMÄTNING SERVICETUNNEL

JORDSLÄNT

DAGVATTENLEDNING MED UTLOPP

TRYCKLEDNING DAGVATTEN MED UTLOPP

TRUMMA

BEFINTLIGT

BYGGNAD SOM RIVS

ÖVRIGA GRÄNSER

KOORDINATSYSTEM
PLAN: SWEREF 99 12 00
HÖJD: RH 2000

FASTSTÄLLELSEHANDLING 2015-09-01

REV	REVIDERINGEN AVSER	DATUM	KONSTRUERAD AV	GRANSKAD AV
A	ENL. PM JPSH1-01-043-00_001	2015-04-30	RAMBÖLL / SEN	C.BLIXT

SWECO RAMBÖLL

RITAD/KONSTR RAMBÖLL/SEN	GRANSKAD C.BLIXT	UPPDRAG NR 616012537754-113
GODKÄND K.AHLBOM	DATUM 2014-08-22	ENTREPRENAD NR JPSH2

TRAFIKVERKET

VÄSTLÄNKEN

GÖTEBORG, E6 ÖSTER-ALMEDAL
TILLFÄLLIGT MARKANSPRÅK
PLANKARTA

SKEDE: JARNVÄGSPLAN
TEKNIKOMRÅDE: TEKNIKÖVERGRIPANDE
KM: 457+000 - 457+500
SKALA: 1:1000
RITNINGSNR PROJEKT: JPSH2-01-113-00
BANDEL: 604

KONSTRUERAD AV	GODTAGEN AV	FASTSTÄLLD AV	DATUM	FORMAT	RITNINGSNR FÖRVALTNING	BLAD	NÄSTA BL	REV
RAMBÖLL/SEN	J JONSSON	--------	2014-12-01	A1		004	005	A

View: 2_D.dwg, X:\BHS\Västlänken\99 Projekterbara\Järnvägsplan\Ritning\JPSH2-01-113-00.dwg, Drawn by: SSNNU, 20-5-04-26, 12:34

Denna ritning är Trafikverkets egendom. Allt obehörigt begagnande av ritningen beivras enligt lag.
TRAFIKVERKET

PROJEKTERINGSKARTA\GEOLOG_W_TRV_PROJEKTERINGSKARTA_0001
PROJEKTERINGSKARTA\GEOLOG_W_TRV_PROJEKTERINGSKARTA_0002
PROJEKTERINGSKARTA\GEOLOG_W_TRV_PROJEKTERINGSKARTA_0003
PROJEKTERINGSKARTA\GEOLOG_W_TRV_PROJEKTERINGSKARTA_0004
PROJEKTERINGSKARTA\GEOLOG_W_TRV_PROJEKTORTO
MODELL\01-456-46G_P_JP GRÄNSER MARKANSPRÅK VÄSTLÄNKEN
MODELL\01-456-46G_P_TRV_PROJEKTERINGSKARTA
MODELL\01-456-46G_P_JP_TILLFÄLLIG NYTTJANDERÄTT MARKANSPRÅK VÄSTLÄNKEN

MODELL\01-453-46J_P_JP_TEKNIKÖVERGRIPANDE PLAN
MODELL\01-058-00_TRV_BASYTA_VÄSTLÄNKEN
MODELL\01-456-46G_P_JP_TILLFÄLLIG NYTTJANDERÄTT MARKANSPRÅK VÄSTLÄNKEN
MODELL\01-456-46G_P_TRV_JÄRNVÄGSPLAN
MODELL\01-453-46J_P_JP_TEKNIKÖVERGRIPANDE PLAN
PRIMAMARKFASTIGGEO_GL_W_TRV_PRIMAMARKFA
PROJEKTERINGSKARTA\GEOLOG_W_TRV_PROJEKTERINGSKARTA_0002

MODELL\01-453-46J_P_JP PLANEGENSKAPER SPÅR-TILL JÄRNVÄGSPLAN
MODELL\01-456-46G_P_JP_TILLFÄLLIG NYTTJANDERÄTT MARKANSPRÅK VÄSTLÄNKEN
MODELL\01-456-46G_P_TRV_JÄRNVÄGSPLAN
MODELL\01-456-46G_P_JP_TILLFÄLLIG NYTTJANDERÄTT MARKANSPRÅK VÄSTLÄNKEN
MODELL\01-456-46G_P_JP_TILLFÄLLIG NYTTJANDERÄTT MARKANSPRÅK VÄSTLÄNKEN
MODELL\01-453-46J_P_JP_TEKNIKÖVERGRIPANDE PLAN

MODELL\01-456-46G_P_JP KONNEKTIONSLIER VÄSTLÄNKEN
MODELL\01-456-46G_P_JP_TILLFÄLLIG NYTTJANDERÄTT - UNDER MARK GRÄNSER
MODELL\01-031-P_JP_TILLFÄLLIG NYTTJANDERÄTT - TEXT
MODELL\01-456-46G_P_JP_TILLFÄLLIG NYTTJANDERÄTT - UNDER MARK
MODELL\01-456-46G_P_JP GRÄNSER MARKANSPRÅK VÄSTLÄNKEN
MODELL\01-031-P_JP_TEXTER
PROJEKTERINGSKARTA\GEOLOG_W_TRV_PROJEKTERINGSKARTA_0004
MODELL\01-456-46G_P_JP_TRV_FASTSPÅRSYTA
MODELL\01-456-46G_P_JP_TILLFÄLLIG NYTTJANDERÄTT - UNDER MARK
MODELL\01-031-P_JP_UNDERGÅLPLANKARTA_STATIONSCENTRALEN

KONNEKTION MED BLAD 003
KONNEKTION MED BLAD 004
KONNEKTION MED BLAD 004
KONNEKTION MED BLAD 005

A3 V Λ A3 V Λ

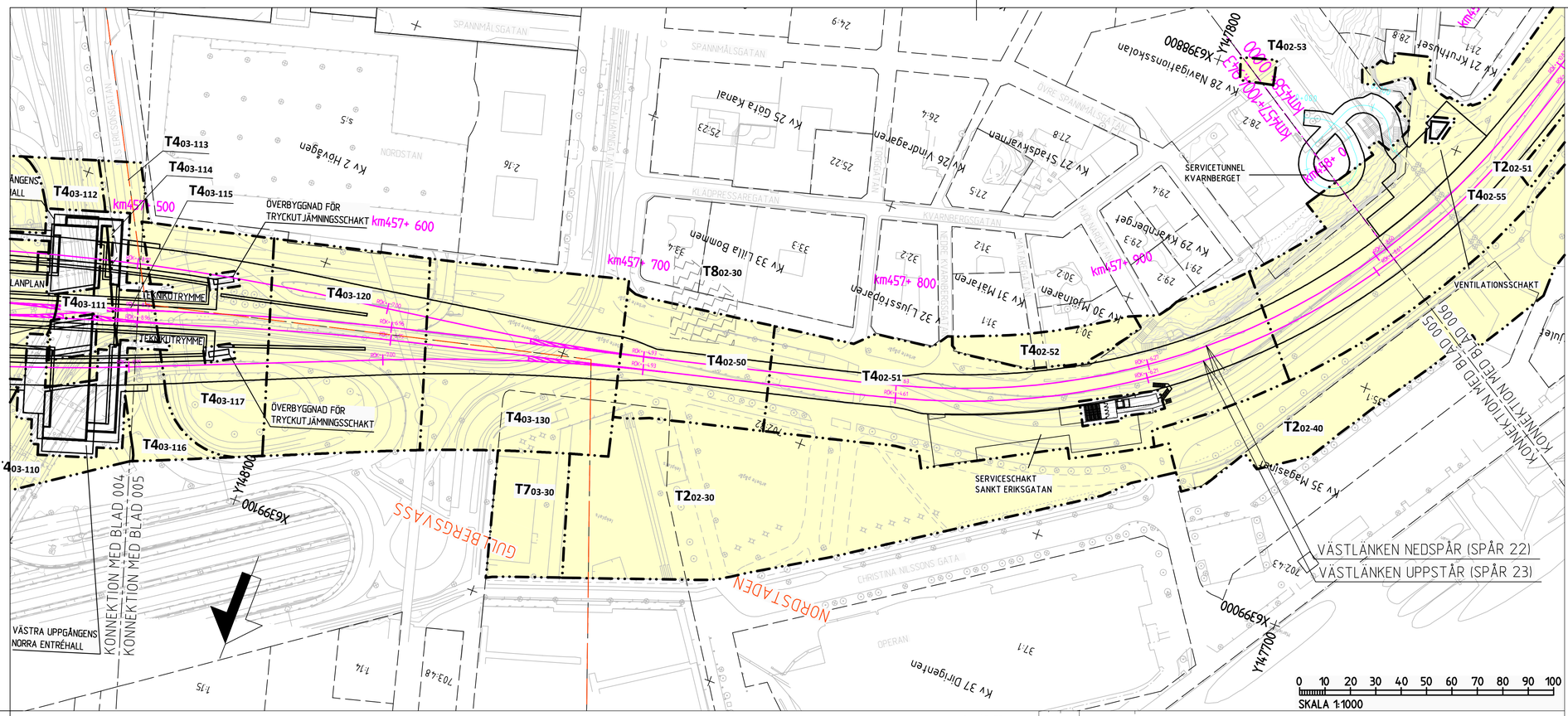

BETECKNINGAR PLAN

GRÄNSER

AVGRÄNSNING MELLAN OLIKA TYPER AV MARKANSPRÅK

MARK SOM TAS I ANSPRÅK

T — TILLFÄLLIG NYTTJANDERÄTT

T — TILLFÄLLIG NYTTJANDERÄTT - UNDER MARK

TIDEN FÖR TILLFÄLLIG NYTTJANDERÄTT, SE JPSH1-01-040-00_001_bilaga2

T1 - TILLFÄLLIG NYTTJANDERÄTT FÖR BYGGNATION
T2 - TILLFÄLLIG NYTTJANDERÄTT FÖR ETABLERING

T4 - TILLFÄLLIG NYTTJANDERÄTT FÖR BYGGNATION, ETABLERING, UPPLAG, ARBETS- OCH TRANSPORTVÄG
T5 - TILLFÄLLIG NYTTJANDERÄTT FÖR ARBETS- OCH TRANSPORTVÄG
T6 - TILLFÄLLIG NYTTJANDERÄTT FÖR INFILTRATIONSOMRÅDE
T7 - TILLFÄLLIG NYTTJANDERÄTT FÖR TILLFÄLLIGA TRAFIKANORDNINGAR
T8 - TILLFÄLLIG NYTTJANDERÄTT FÖR SPONTSTAG

NYA ANLÄGGNINGAR

km000+ 000 — PLANERADE OCH OMLAGDA SPÅR, LÄNGDMÄTNING OCH SPÅRHÖJD (RÄLSÖVERKANT) I SPÅRMITT

0+000 — LÄNGDMÄTNING SERVICETUNNEL

JORDSLÄNT

DAGVATTENLEDNING MED UTLOPP

TRYCKLEDNING DAGVATTEN MED UTLOPP

TRUMMA

BEFINTLIGT

BYGGNAD SOM RIVS

ÖVRIGA GRÄNSER

TRAKTGRÄNS

FASTIGHETSGRÄNS

BETECKNINGAR PROFIL

GRÄNSER OCH MARK SOM TAS I ANSPRÅK LIKA PLAN

BEFINTLIGT

BEFINTLIG MARKNIVÅ

BEDÖMD BERGNIVÅ

NYA ANLÄGGNINGAR

RÖK SPÅR 22

PÅLOMRÅDE

PROJEKTERAD BERGKONTUR

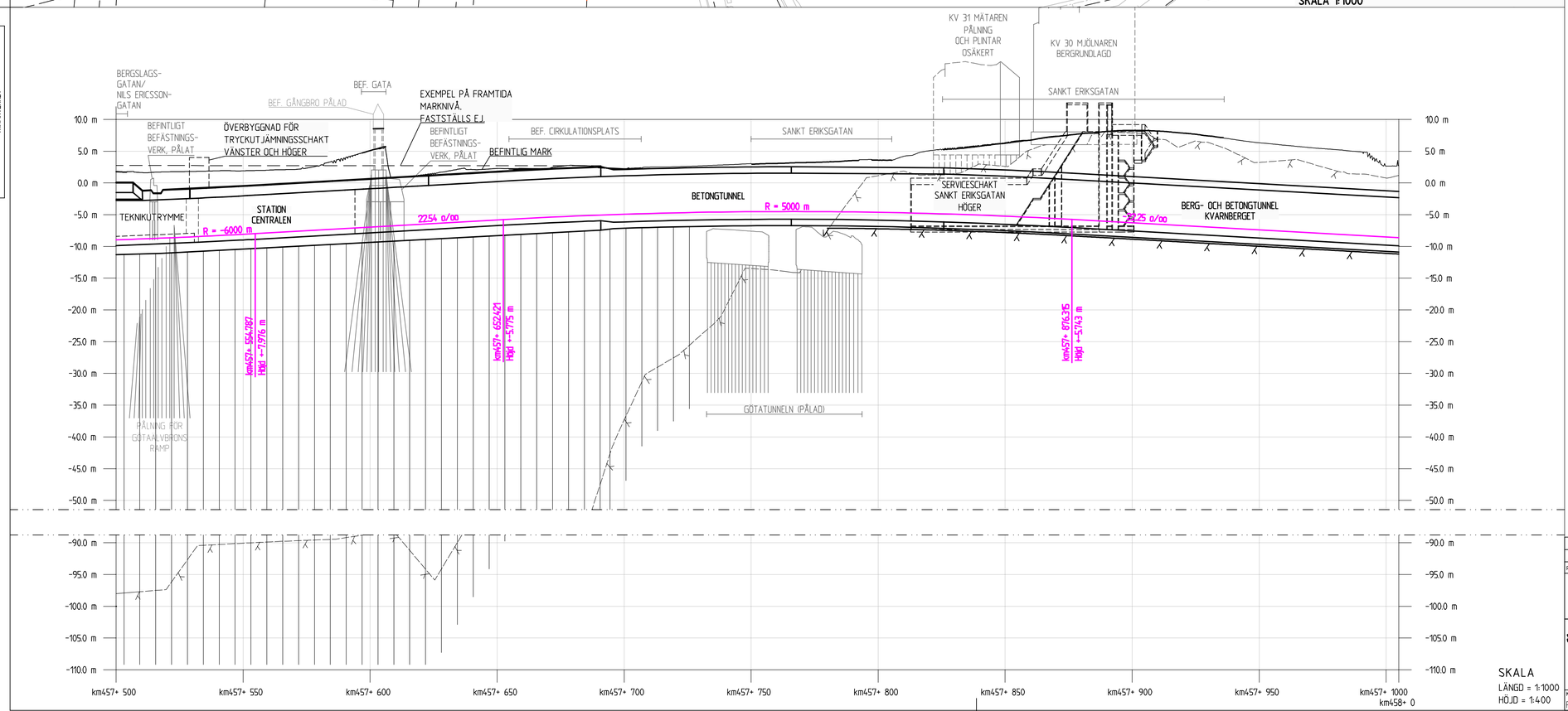

SKALA
LÄNGD = 1:1000
HÖJD = 1:400

KOORDINATSYSTEM
PLAN: SWEREF 99 12 00
HÖJD: RH 2000

FASTSTÄLLELSEHANDLING 2015-09-01

REV	REVIDERINGEN AVSER	DATUM	KONSTRUERAD AV	GRANSKAD AV
B	ENL. PM JPSH1-01-043-00_002	2015-06-08	RAMBÖLL / SEN	C.BLIXT
A	ENL. PM JPSH1-01-043-00_001	2015-04-30	RAMBÖLL / SEN	C.BLIXT

SWECO RAMBÖLL

RITAD/KONSTR	GRANSKAD	UPPDRAG NR
RAMBÖLL/SEN	C.BLIXT	616012537541 13
GODKÄND	DATUM	ENTREPRENAD NR
K.AHLBOM	2014-08-22	JPSH2

TRAFIKVERKET

VÄSTLÄNKEN

GÖTEBORG, E6 ÖSTER-ALMEDAL
TILLFÄLLIGT MARKANSPRÅK
PLANKARTA

SPECR	JÄRNVÄGSPLAN
TEKNIKOMRÅDE	TEKNIKÖVERGRIPANDE
KM	457+500 - 458+000
SKALA	1:1000
RITNINGSNR PROJEKT	JPSH2-01-113-00
BANDEL	604

KONSTRUERAD AV	GODTAGEN AV	FASTSTÄLLD AV	DATUM	FORMAT	RITNINGSNR FÖRVALTNING	BLAD	NÄSTA BL.	REV
RAMBÖLL/SEN	J JONSSON	--------	2014-12-01	A1		005	006	B

Denna ritning är Trafikverkets egendom. Allt obehörigt begagnande av ritningen bevras enligt lag.
TRAFIKVERKET

MODELL:V1-456-443_P_P YTTER MARKANSPRÅK VÄSTLÄNKEN
MODELL:V1-456-443_P_P BEFINTLIG MARKANSPRÅK
MODELL:V1-456-443_P_P TILLFÄLLIG MARKANSPRÅK VÄSTLÄNKEN
MODELL:UFGUP-11000_VÄSTLÄNKEN

MODELL:V1-456-443_P_P YTTER MARKANSPRÅK VÄSTLÄNKEN
MODELL:V1-456-443_P_P BEFINTLIG MARKANSPRÅK
MODELL:V1-456-443_P_P TILLFÄLLIG MARKANSPRÅK VÄSTLÄNKEN

PROJEKTERINGSKARTA:GSD.DL_W_TRV_PROJEKTERINGSKARTA_0001
PROJEKTERINGSKARTA:GSD.DL_W_TRV_PROJEKTERINGSKARTA_0002
PROJEKTERINGSKARTA:GSD.DL_W_TRV_PROJEKTERINGSKARTA_0003
PROJEKTERINGSKARTA:GSD.DL_W_TRV_PROJEKTERINGSKARTA_0004
PROJEKTERINGSKARTA:GSD.DL_W_TRV_PROJEKTERINGSKARTA_0001
MODELL:V1-456-443_P_P TILLFÄLLIG NYTTJANDERÄTT
MODELL:V1-456-443_P_P BYGGNAD SOM RIVS
MODELL:V1-456-443_P_P TILLFÄLLIG NYTTJANDERÄTT - UNDER MARK
MODELL:V1-456-443_P_P TILLFÄLLIG NYTTJANDERÄTT - ANGRÄNSNINGSLINJER
MODELL:V1-456-443_P_P BYGGNAD SOM RIVS
MODELL:V1-456-443_P_P BEFINTLIG MARKANSPRÅK VÄSTLÄNKEN
MODELL:V1-456-443_P_P TILLFÄLLIG MARKANSPRÅK VÄSTLÄNKEN
TATBSKARTA:GSD.DL_P_TRV_FASTIGHETSGRÄNS
TATBSKARTA:GSD.DL_P_TRV_FASTIGHETSGRÄNS
MODELL:V1-456-443_P_P TILLFÄLLIG NYTTJANDERÄTT
MODELL:V1-456-443_P_P LÄNGDMÄTNING SERVICETUNNLAR

MODELL:V1-456-462_P_SERVICESCHAKT-ST.ERICSGATAN
MODELL:V1-456-462_P_P BEFINTLIG MARKNIVÅ VÄSTLÄNKEN
MODELL:V1-03-01_P_P TILLFÄLLIG NYTTJANDERÄTT-BYGNG.BYGGNADER
MODELL:V1-03-01_P_P TILLFÄLLIG NYTTJANDERÄTT-BYGNG.TEKNIKBYTSKRYTER
MODELL:V1-03-01_P_P TILLFÄLLIG NYTTJANDERÄTT-LAGERPLATS
MODELL:V1-03-01_P_P TILLFÄLLIG NYTTJANDERÄTT-LAGERANSNINGSLINJER
MODELL:V1-456-443_P_P BEFINTLIG MARKANSPRÅK VÄSTLÄNKEN
MODELL:V1-456-443_P_P TILLFÄLLIG MARKANSPRÅK VÄSTLÄNKEN
TATBSKARTA:GSD.DL_P_TRV_FASTIGHETSGRÄNS
MODELL:V1-456-443_P_P TILLFÄLLIG NYTTJANDERÄTT
MODELL:V1-456-443_P_P LÄNGDMÄTNING SERVICETUNNLAR

XREF

View ?, Drawing: \\serrammadf01-a\VALL\SYB\Vastlanken\99 Projektdatabas\Anläggningar\Vilken och anslutningar\01 Sammanställa byggdelar\Ritning\JPSH2-01-113-00.DWG, Drawn by: SENNU, 2015-05-29 07:36

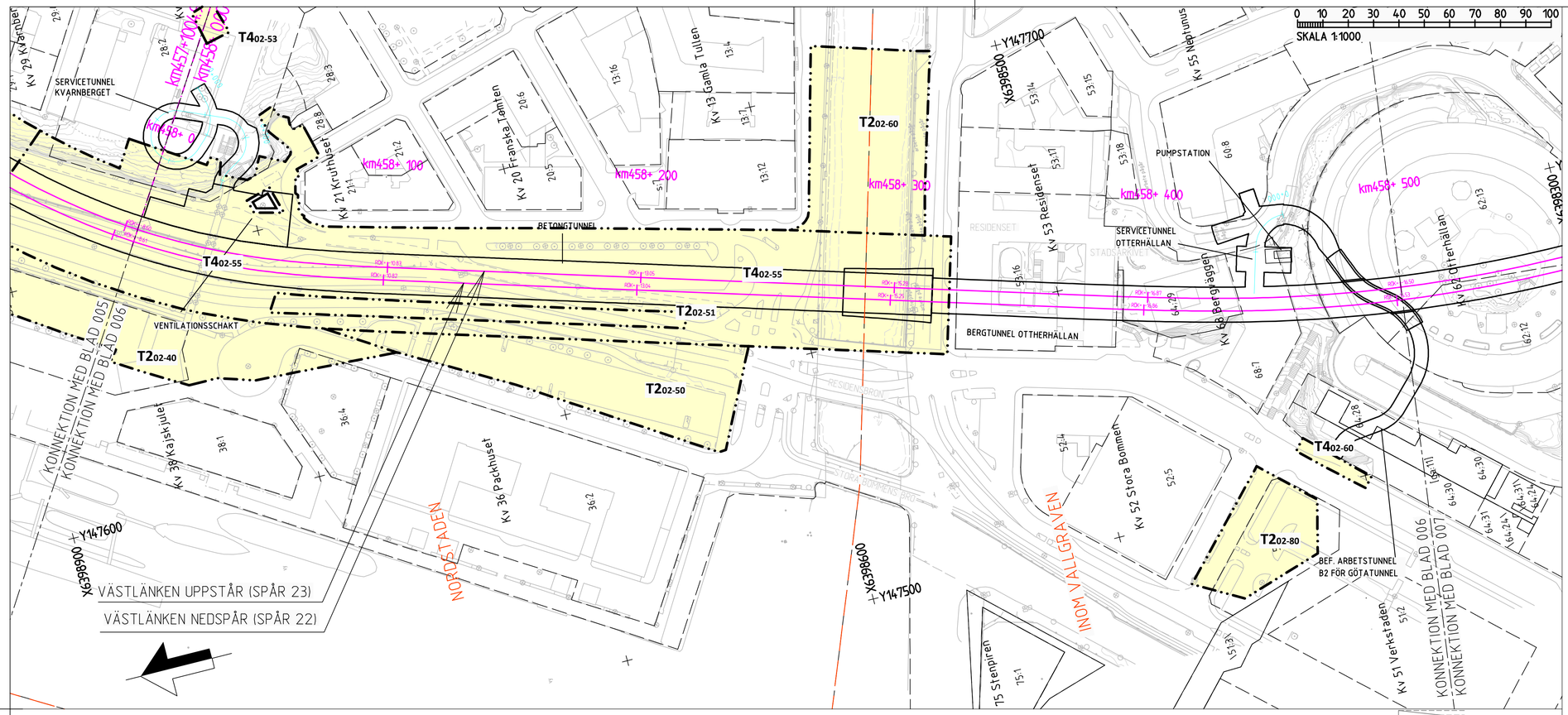

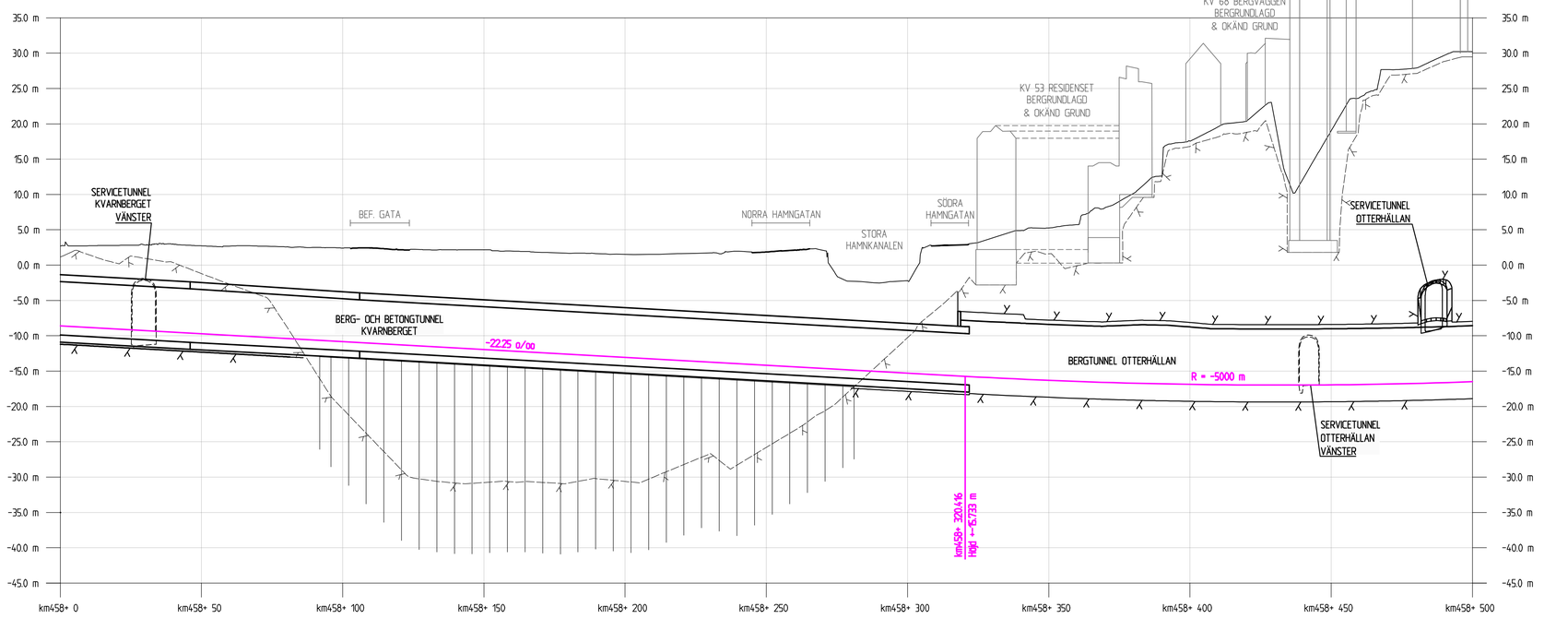

SKALA
LÄNGD = 1:1000
HÖJD = 1:400

BETECKNINGAR PLAN

GRÄNSER

AVGRÄNSNING MELLAN OLIKA TYPER AV MARKANSPRÅK

MARK SOM TAS I ANSPRÅK

T — TILLFÄLLIG NYTTJANDERÄTT

T — TILLFÄLLIG NYTTJANDERÄTT - UNDER MARK

TIDEN FÖR TILLFÄLLIG NYTTJANDERÄTT, SE JPSH1-01-040-00_001_bilaga2
T1 - TILLFÄLLIG NYTTJANDERÄTT FÖR BYGGNATION
T2 - TILLFÄLLIG NYTTJANDERÄTT FÖR ETABLERING

T4 - TILLFÄLLIG NYTTJANDERÄTT FÖR BYGGNATION, ETABLERING, UPPLAG, ARBETS- OCH TRANSPORTVÄG
T5 - TILLFÄLLIG NYTTJANDERÄTT FÖR ARBETS- OCH TRANSPORTVÄG
T6 - TILLFÄLLIG NYTTJANDERÄTT FÖR INFILTRATIONSOMRÅDE
T7 - TILLFÄLLIG NYTTJANDERÄTT FÖR TILLFÄLLIGA TRAFIKANORDNINGAR
T8 - TILLFÄLLIG NYTTJANDERÄTT FÖR SPONTSTAG

NYA ANLÄGGNINGAR

km000+ 000 — PLANERADE OCH OMLAGDA SPÅR, LÄNGDMÄTNING OCH SPÅRHÖJD (RÄLSÖVERKANT) I SPÅRMITT

0+000 — LÄNGDMÄTNING SERVICETUNNEL

JORDSLÄNT

DAGVATTENLEDNING MED UTLOPP

TRYCKLEDNING DAGVATTEN MED UTLOPP

TRUMMA

BEFINTLIGT

BYGGNAD SOM RIVS

ÖVRIGA GRÄNSER

TRAKTGRÄNS

FASTIGHETSGRÄNS

BETECKNINGAR PROFIL

GRÄNSER OCH MARK SOM TAS I ANSPRÅK LIKA PLAN

BEFINTLIGT

BEFINTLIG MARKNIVÅ

BEDÖMD BERGNIVÅ

NYA ANLÄGGNINGAR

RÖK SPÅR 22

PÅLOMRÅDE

PROJEKTERAD BERGKONTUR

KOORDINATSYSTEM
PLAN: SWEREF 99 12 00
HÖJD: RH 2000

ORIENTERINGSFIGUR

FASTSTÄLLELSEHANDLING 2015-09-01

REV	REVIDERINGEN AVSER	DATUM	KONSTRUERAD AV	GRANSKAD AV
B	ENL. PM JPSH1-01-043-00_002	2015-06-08	RAMBÖLL / SEN	C.BLIXT
A	ENL. PM JPSH1-01-043-00_001	2015-04-30	RAMBÖLL / SEN	C.BLIXT

SWECO RAMBÖLL

RITAD/KONSTR	GRANSKAD	UPPDRAG NR
RAMBÖLL/SEN	C.BLIXT	616012537541 13
GODKÄND	DATUM	ENTREPRENAD NR
K.AHLBOM	2014-08-22	JPSH2

TRAFIKVERKET

VÄSTLÄNKEN
GÖTEBORG, E6 ÖSTER-ALMEDAL
TILLFÄLLIGT MARKANSPRÅK
PLANKARTA

SPEDE: JÄRNVÄGSPLAN
TEKNIKOMRÅDE: TEKNIKÖVERGRIPANDE
KM: 458+000 - 458+500
SKALA: 1:1000
RITNINGSNR PROJEKT: JPSH2-01-113-00
BANDEL: 604

KONSTRUERAD AV	GODTAGEN AV	FASTSTÄLLD AV	DATUM	FORMAT	RITNINGSNR FÖRVALTNING	BLAD	NÄSTA BL	REV
RAMBÖLL/SEN	J JONSSON	--------	2014-12-01	A1		006	007	B

View: 7, Drawing: \\serammadt01-s\VALLSHBY\Vastlanken\99 Projektdatabas\Järnvägsplan\Ritning\JPSH2-01-113-00.006, Drawn by: SENNU, 2015-05-29 07:36

Denna ritning är Trafikverket's egendom. Allt obehörigt begagnande av ritningen beivras enligt lag.
TRAFIKVERKET

PROJEKTERINGSKARTA\CGS_OA_W_TRV; PROJEKTERINGSKARTA_0002
PROJEKTERINGSKARTA\CGS_OA_W_TRV; PROJEKTERINGSKARTA_0001
PROJEKTERINGSKARTA\CGS_OA_W_TRV; 40LAGKRTR
MODELL\01-456-443-P_P KONNEKTIONSGATA VÄSTLÄNKEN
MODELL\01-456-443-P_P TYP MARKANSPRÅK VÄSTLÄNKEN
MODELL\01-456-443-P_P TYP VÄSTLÄNKEN
MODELL\01-456-443-P_P LINJEPLANER, SERVICETUNNLAR
MODELL\01-456-443-P_P BERGPORTAL OTTERHÄLLAN
MODELL\01-456-443-P_P BERGPORTAL KVARNBERGET
MODELL\01-456-442-P_TUNNELANLÄGGNING
MODELL\01-456-442-P_P TUNNELANLÄGGNING
MODELL\01-456-442-P_P PUMPSTATIONER
MODELL\01-456-442-P_PUMPSTATIONER

XREF: MODELL\01-456-443-P_P KONNEKTIONSLINJER VÄSTLÄNKEN
MODELL\01-456-443-P_P KONNEKTIONSGATA VÄSTLÄNKEN
MODELL\01-456-443-P_P TYP VÄSTLÄNKEN
MODELL\01-456-443-P_P TYP MARKANSPRÅK
MODELL\01-456-443-P_P LINJEPLANER, SERVICETUNNLAR
MODELL\01-456-443-P_P BERGPORTAL OTTERHÄLLAN
MODELL\01-456-442-P_TUNNELANLÄGGNING
MODELL\01-456-442-P_P TUNNELANLÄGGNING
MODELL\01-456-442-P_P PUMPSTATIONER
MODELL\01-456-442-P_PUMPSTATIONER

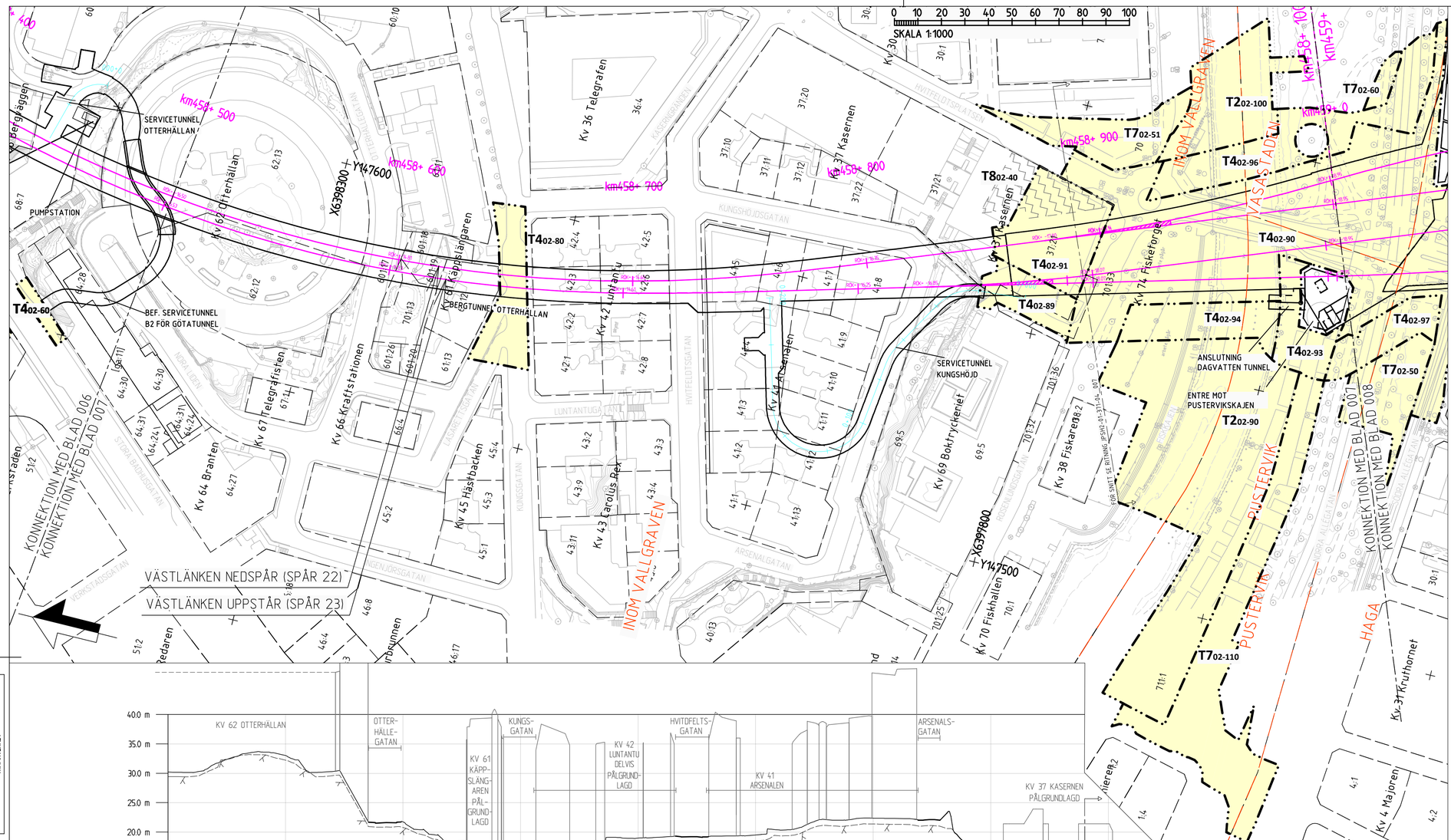

BETECKNINGAR PLAN

GRÄNSER

AVGRÄNSNING MELLAN OLIKA TYPER AV MARKANSPRÅK

MARK SOM TAS I ANSPRÅK

T — TILLFÄLLIG NYTTJANDERÄTT

T — TILLFÄLLIG NYTTJANDERÄTT - UNDER MARK

TIDEN FÖR TILLFÄLLIG NYTTJANDERÄTT, SE JPSH1-01-040-00_001_bilaga2

T1 - TILLFÄLLIG NYTTJANDERÄTT FÖR BYGGNATION
T2 - TILLFÄLLIG NYTTJANDERÄTT FÖR ETABLERING

T4 - TILLFÄLLIG NYTTJANDERÄTT FÖR BYGGNATION, ETABLERING, UPPLAG, ARBETS- OCH TRANSPORTVÄG
T5 - TILLFÄLLIG NYTTJANDERÄTT FÖR ARBETS- OCH TRANSPORTVÄG
T6 - TILLFÄLLIG NYTTJANDERÄTT FÖR INFILTRATIONSOMRÅDE
T7 - TILLFÄLLIG NYTTJANDERÄTT FÖR TILLFÄLLIGA TRAFIKANORDNINGAR
T8 - TILLFÄLLIG NYTTJANDERÄTT FÖR SPONTSTAG

NYA ANLÄGGNINGAR

km000+ 000 — PLANERADE OCH OMLAGDA SPÅR, LÄNGDMÄTNING OCH SPÅRHÖJD (RÄLSÖVERKANT) I SPÅRMITT

0+000 — LÄNGDMÄTNING SERVICETUNNEL

JORDSLÄNT

DAGVATTENLEDNING MED UTLOPP

TRYCKLEDNING DAGVATTEN MED UTLOPP

TRUMMA

BEFINTLIGT

BYGGNAD SOM RIVS

ÖVRIGA GRÄNSER

TRAKTGRÄNS

FASTIGHETSGRÄNS

BETECKNINGAR PROFIL

GRÄNSER OCH MARK SOM TAS I ANSPRÅK LIKA PLAN

BEFINTLIGT

BEFINTLIG MARKNIVÅ

BEDÖMD BERGNIVÅ

NYA ANLÄGGNINGAR

RÖK SPÅR 22

PÅLOMRÅDE

PROJEKTERAD BERGKONTUR

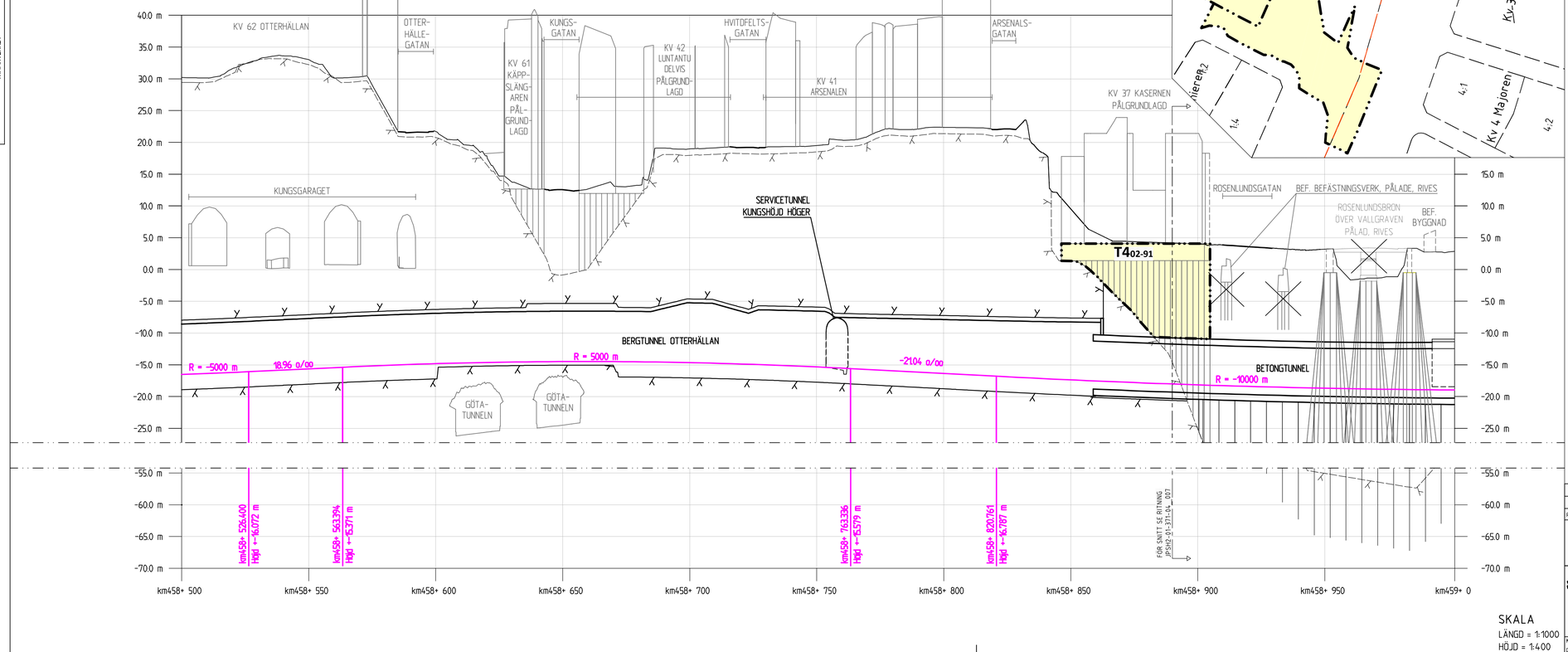

SKALA
LÄNGD = 1:1000
HÖJD = 1:400

KOORDINATSYSTEM
PLAN: SWEREF 99 12 00
HÖJD: RH 2000

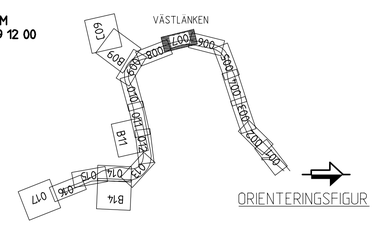

FASTSTÄLLELSEHANDLING 2015-09-01

REV	REVIDERINGEN AVSER	DATUM	KONSTRUERAD AV	GRANSKAD AV
B	ENL. PM JPSH1-01-043-00_003	2015-06-15	RAMBÖLL / SEN	C.BLIXT
A	ENL. PM JPSH1-01-043-00_001	2015-04-30	RAMBÖLL / SEN	C.BLIXT

SWECO RAMBÖLL

RITAD/KONSTR	GRANSKAD	UPPDRAG NR
RAMBÖLL/SEN	C.BLIXT	616012537541 13
GODKÄND	DATUM	ENTREPRENAD NR
K.AHLBOM	2014-08-22	JPSH2

TRAFIKVERKET

VÄSTLÄNKEN

GÖTEBORG, E6 ÖSTER-ALMEDAL
TILLFÄLLIGT MARKANSPRÅK
PLANKARTA

SPEDE: JÄRNVÄGSPLAN
TEKNIKOMRÅDE: TEKNIKÖVERGRIPANDE
KM: 458+500 - 459+000
SKALA: 1:1000
RITNINGSNR PROJEKT: JPSH2-01-113-00
BANDEL: 604

KONSTRUERAD AV	GODTAGEN AV	FASTSTÄLLD AV	DATUM	FORMAT	RITNINGSNR FÖRVALTNING	BLAD	NÄSTA BL	REV
RAMBÖLL/SEN	J JONSSON	--------	2014-12-01	A1		007	008	B

Denna ritning är Trafikverket's egendom. Allt obehörigt begagnande av ritningen beivras enligt lag.
TRAFIKVERKET

PROJEKTERINGSKARTA (GSD_N_W_TRV_PROJEKTERINGSKARTA_0001)
MODELL:V0_05_P_KON (KONNEKTIONSPUNKTER VÄSTLÄNKEN)
MODELL:V1_456-463_P_TYVÄR VÄSTLÄNKEN
MODELL:V1_456-463_D_PROFILER SPÅR TILL JÄRNVÄGSPLAN
MODELL:V1_459-463_P_BANGÅRDSSPÅR TILL JÄRNVÄGSPLAN
MODELL:V1_459-463_P_P. TILKÖRSFÖRBINDING PUSTERVIKSTUNNELN
MODELL:V2_459-463_P_P. TILKÖRSFÖRBINDING PLAN

MODELL:V0_05_P_KON
MODELL:V1_456-463_P_KONNEKTIONSPUNKTER VÄSTLÄNKEN
MODELL:V1_456-463_P_TYVÄR VÄSTLÄNKEN
MODELL:V1_456-463_D_PROFILER SPÅR TILL JÄRNVÄGSPLAN
MODELL:V2_459-463_P_P. TILKÖRSFÖRBINDING PUSTERVIKSTUNNELN
MODELL:V2_459-463_P_P. TILKÖRSFÖRBINDING PLAN
MODELL:V0_05_P_OTH_PUSTERVIK_YA

XREF: 7_Drawing X:\SWBY\Vastlanken\669 Projektparter\Sweco\Ritning\JPSH2-01-113-00_007.DWG Dwgn by: SEN, 2015-09-16 12:69
View: "Samarbete byggledar\01 Samarbete och arbetsmiljö\Vägplan"

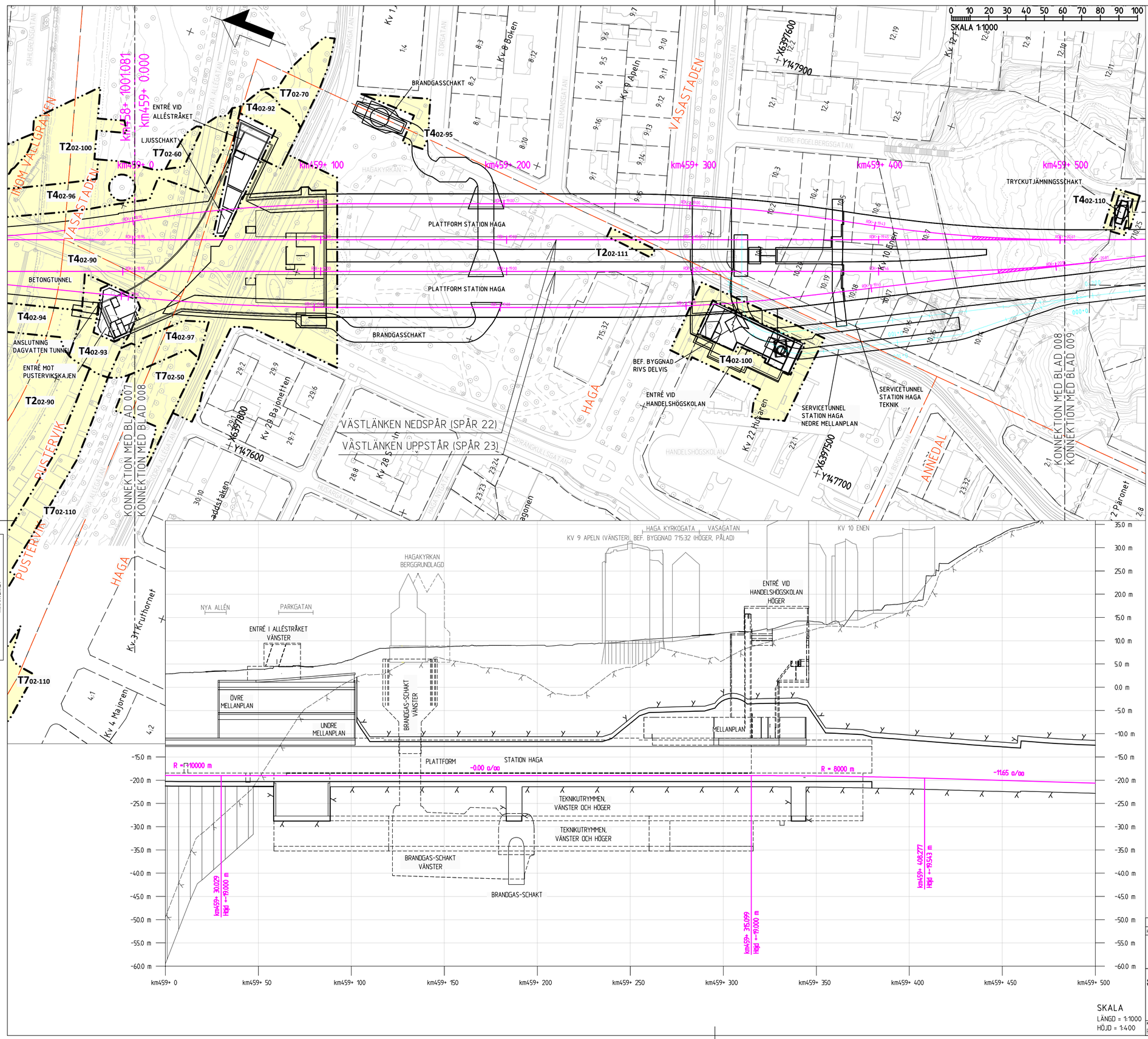

BETECKNINGAR PLAN

GRÄNSER

AVGRÄNSNING MELLAN OLIKA TYPER AV MARKANSPRÅK

MARK SOM TAS I ANSPRÅK

T — TILLFÄLLIG NYTTJANDERÄTT

T — TILLFÄLLIG NYTTJANDERÄTT - UNDER MARK

TIDEN FÖR TILLFÄLLIG NYTTJANDERÄTT, SE JPSH1-01-040-00_001_bilaga2

T1 - TILLFÄLLIG NYTTJANDERÄTT FÖR BYGGNATION
T2 - TILLFÄLLIG NYTTJANDERÄTT FÖR ETABLERING

T4 - TILLFÄLLIG NYTTJANDERÄTT FÖR BYGGNATION, ETABLERING, UPPLAG, ARBETS- OCH TRANSPORTVÄG
T5 - TILLFÄLLIG NYTTJANDERÄTT FÖR ARBETS- OCH TRANSPORTVÄG
T6 - TILLFÄLLIG NYTTJANDERÄTT FÖR INFILTRATIONSOMRÅDE
T7 - TILLFÄLLIG NYTTJANDERÄTT FÖR TILLFÄLLIGA TRAFIKANORDNINGAR
T8 - TILLFÄLLIG NYTTJANDERÄTT FÖR SPONTSTAG

NYA ANLÄGGNINGAR

km000+ 000 — PLANERADE OCH OMLAGDA SPÅR, LÄNGDMÄTNING OCH SPÅRHÖJD (RÄLSÖVERKANT) I SPÅRMITT

0+000 — LÄNGDMÄTNING SERVICETUNNEL

JORDSLÄNT

DAGVATTENLEDNING MED UTLOPP

TRYCKLEDNING DAGVATTEN MED UTLOPP

TRUMMA

BEFINTLIGT

BYGGNAD SOM RIVS

ÖVRIGA GRÄNSER

TRAKTGRÄNS

FASTIGHETSGRÄNS

BETECKNINGAR PROFIL

GRÄNSER OCH MARK SOM TAS I ANSPRÅK LIKA PLAN

BEFINTLIGT

BEFINTLIG MARKNIVÅ

BEDÖMD BERGNIVÅ

NYA ANLÄGGNINGAR

RÖK SPÅR 22

PÅLOMRÅDE

PROJEKTERAD BERGKONTUR

KOORDINATSYSTEM
PLAN: SWEREF 99 12 00
HÖJD: RH 2000

FASTSTÄLLELSEHANDLING 2015-09-01

REV	REVIDERINGEN AVSER	DATUM	KONSTRUERAD AV	GRANSKAD AV
A	ENL. PM JPSH1-01-043-00_001	2015-04-30	RAMBÖLL / SEN	C.BLIXT

SWECO RAMBÖLL

RITAD/KONSTR	GRANSKAD	UPPDRAG NR
RAMBÖLL/SEN	C.BLIXT	616012537541 13
GODKÄND	DATUM	ENTREPRENAD NR
K.AHLBOM	2014-08-22	JPSH2

TRAFIKVERKET

VÄSTLÄNKEN

GÖTEBORG, E6 ÖSTER-ALMEDAL
TILLFÄLLIGT MARKANSPRÅK
PLANKARTA

SKEDE: JÄRNVÄGSPLAN
TEKNIKOMRÅDE: TEKNIKÖVERGRIPANDE
KM: 459+000 - 459+500
SKALA: 1:1000

KONSTRUERAD AV	GODTAGEN AV	FASTSTÄLLD AV	DATUM	FORMAT	RITNINGSNR PROJEKT	BLAD	NÄSTA BL	REV
RAMBÖLL/SEN	J JONSSON	--------	2014-12-01	A1	JPSH2-01-113-00	008	009	A

RITNINGSNR FÖRVALTNING

BANDEL 604

SKALA
LÄNGD = 1:1000
HÖJD = 1:400

Denna ritning är Trafikverkets egendom. Allt obehörigt begagnande av ritningen beivras enligt lag.
TRAFIKVERKET

View: ?, Drawing: X:\9167\Vastlanken\99 Projektdatabas\Jarnvagsplan\Linjen och anslutningar\01 Sammanställda bygdata*Ritning\JPSH2-01-113-00.008. Drawn by SSNINU, 2015-04-29, 12:52

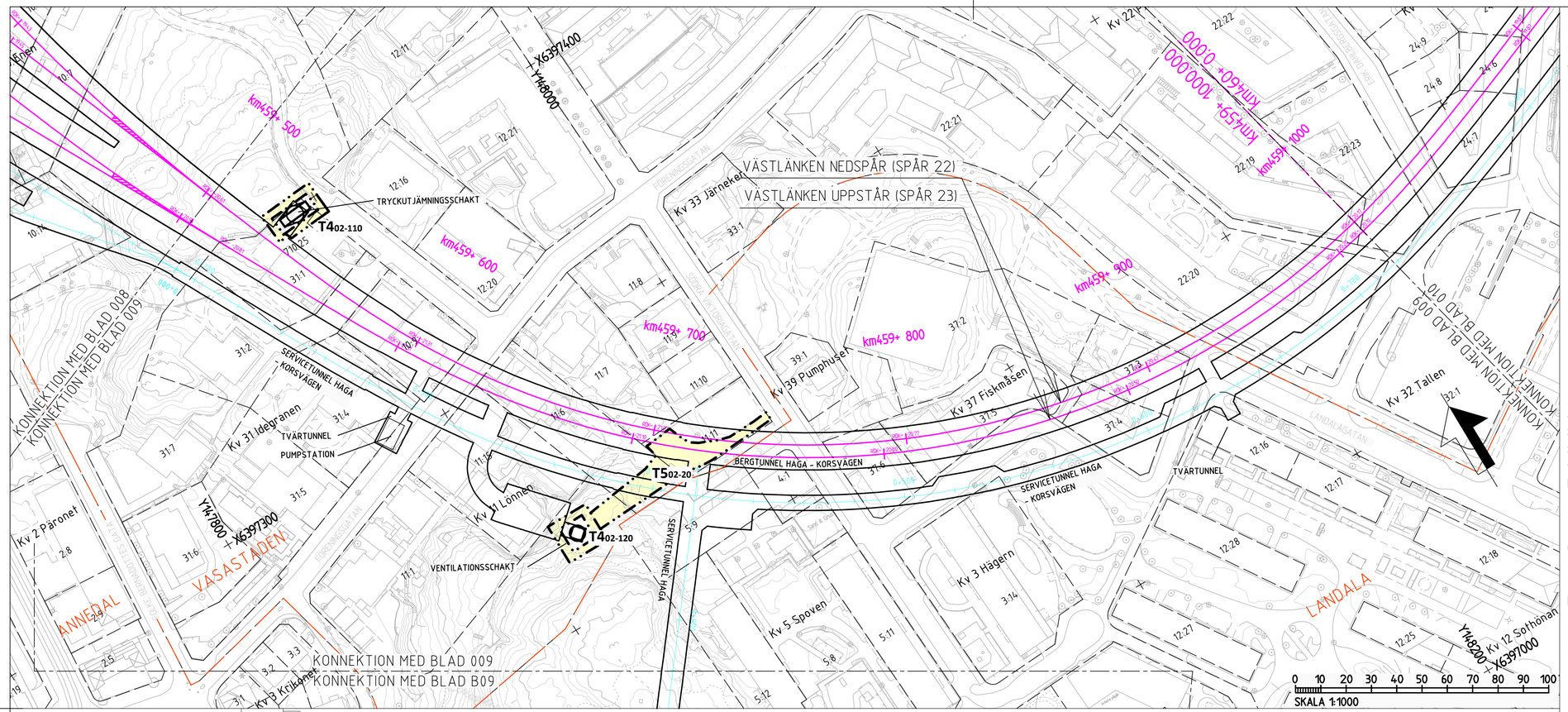

BETECKNINGAR PLAN

GRÄNSER

AVGRÄNSNING MELLAN OLIKA TYPER AV MARKANSPRÅK

MARK SOM TAS I ANSPRÅK

T — TILLFÄLLIG NYTTJANDERÄTT

T — TILLFÄLLIG NYTTJANDERÄTT - UNDER MARK

TIDEN FÖR TILLFÄLLIG NYTTJANDERÄTT, SE JPSH1-01-040-00_001_bilaga2
T1 - TILLFÄLLIG NYTTJANDERÄTT FÖR BYGGNATION
T2 - TILLFÄLLIG NYTTJANDERÄTT FÖR ETABLERING

T4 - TILLFÄLLIG NYTTJANDERÄTT FÖR BYGGNATION, ETABLERING, UPPLAG, ARBETS- OCH TRANSPORTVÄG
T5 - TILLFÄLLIG NYTTJANDERÄTT FÖR ARBETS- OCH TRANSPORTVÄG
T6 - TILLFÄLLIG NYTTJANDERÄTT FÖR INFILTRATIONSOMRÅDE
T7 - TILLFÄLLIG NYTTJANDERÄTT FÖR TILLFÄLLIGA TRAFIKANORDNINGAR
T8 - TILLFÄLLIG NYTTJANDERÄTT FÖR SPONTSTAG

NYA ANLÄGGNINGAR

km000+ 000 — PLANERADE OCH OMLAGDA SPÅR, LÄNGDMÄTNING OCH SPÅRHÖJD (RÄLSÖVERKANT) I SPÅRMITT

0+000 — LÄNGDMÄTNING SERVICETUNNEL

JORDSLÄNT

DAGVATTENLEDNING MED UTLOPP

TRYCKLEDNING DAGVATTEN MED UTLOPP

TRUMMA

BEFINTLIGT

BYGGNAD SOM RIVS

ÖVRIGA GRÄNSER

TRAKTGRÄNS

FASTIGHETSGRÄNS

BETECKNINGAR PROFIL

GRÄNSER OCH MARK SOM TAS I ANSPRÅK LIKA PLAN

BEFINTLIGT

BEFINTLIG MARKNIVÅ

BEDÖMD BERGNIVÅ

NYA ANLÄGGNINGAR

RÖK SPÅR 22

PÅLOMRÅDE

PROJEKTERAD BERGKONTUR

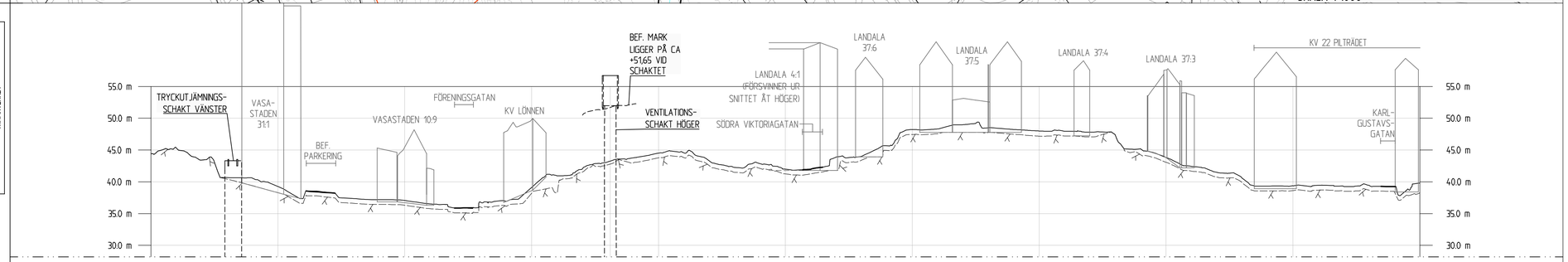

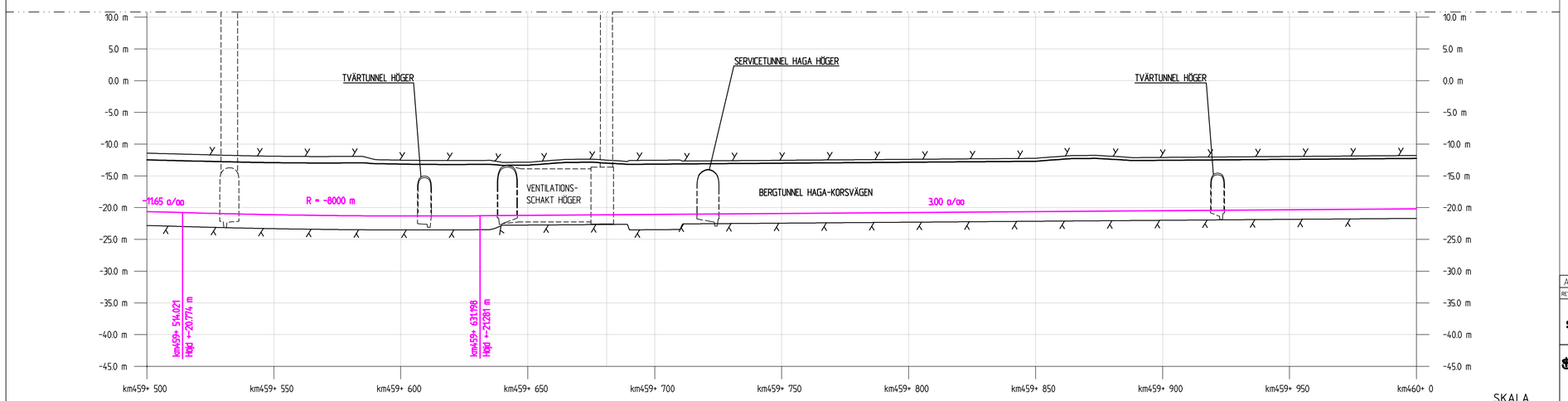

SKALA
LÄNGD = 1:1000
HÖJD = 1:400

KOORDINATSYSTEM
PLAN: SWEREF 99 12 00
HÖJD: RH 2000

FASTSTÄLLELSEHANDLING 2015-09-01

REV	REVIDERINGEN AVSER	DATUM	KONSTRUERAD AV	GRANSKAD AV
A	ENL. PM JPSH1-01-043-00_001	2015-04-30	RAMBÖLL / SEN	C.BLIXT

SWECO RAMBÖLL

RITAD/KONSTR	GRANSKAD	UPPDRAG NR
RAMBÖLL/SEN	C.BLIXT	616012537541 13
GODKÄND	DATUM	ENTREPRENAD NR
K.AHLBOM	2014-08-22	JPSH2

TRAFIKVERKET

VÄSTLÄNKEN

GÖTEBORG, E6 ÖSTER-ALMEDAL
TILLFÄLLIGT MARKANSPRÅK
PLANKARTA

SKEDE: JÄRNVÄGSPLAN
TEKNIKOMRÅDE: TEKNIKÖVERGRIPANDE
KM: 459+500 - 460+000
SKALA: 1:1000

KONSTRUERAD AV	GODTAGEN AV	FASTSTÄLLD AV	DATUM	FORMAT	RITNINGSNR PROJEKT	BLAD	NÄSTA BL	REV
RAMBÖLL/SEN	J JONSSON	--------	2014-12-01	A1	JPSH2-01-113-00	009	010	A

RITNINGSNR FÖRVALTNING: 604

PROJEKTERINGSKARTA GSD_05_V_TRV_PROJEKTERINGSKARTA_0001
PROJEKTERINGSKARTA GSD_05_W_TRV_PROJEKTERINGSKARTA_0002
MODELL \01-456-463_P_FTDP_MARKANSPRÅK VÄSTLÄNKEN
MODELL \01-456-463_P_FTDP_MARKANSPRÅK
MODELL \JÄSGP-TRV01_VÄSTLÄNKEN
PROJEKTERINGSKARTA GSD_05_V_TRV_PRIMÄRKARTA
PROJEKTERINGSKARTA GSD_05_W_TRV_PRIMÄRKARTA

Denna ritning är Trafikverkets egendom. Allt obehörigt begagnande av ritningen beivras enligt lag.
TRAFIKVERKET

MODELL \01-456-463_P_RETUNDERSTRÖKTKONTER
MODELL \01-456-463_P_TRV_PLANBESTÄMMELSER
MODELL \01-456-463_P_TRV_VÄGSYSTEM
MODELL \01-456-463_W_VENTILATIONSSCHAKT
PROJEKTERINGSKARTA GSD_05_V_TRV_PRIMÄRKARTA
PROJEKTERINGSKARTA GSD_05_W_TRV_PRIMÄRKARTA
PROJEKTERINGSKARTA GSD_05_W_TRV_PROJEKTERINGSKARTA_0002
PROJEKTERINGSKARTA GSD_05_V_TRV_PROJEKTERINGSKARTA_0001

XREF: PROJEKTERINGSKARTA GSD_05_V_TRV_PROJEKTERINGSKARTA_0001
PROJEKTERINGSKARTA GSD_05_W_TRV_PROJEKTERINGSKARTA_0002
PROJEKTERINGSKARTA GSD_05_V_TRV_PROJEKTERINGSKARTA_0002
PROJEKTERINGSKARTA GSD_05_W_TRV_PROJEKTERINGSKARTA_0001
MODELL \01-456-463_P_FTDP_MARKANSPRÅK VÄSTLÄNKEN
MODELL \01-456-463_P_GRÄNSER MARKANSPRÅK VÄSTLÄNKEN
MODELL \01-456-463_P_TRV_VÄGSYSTEM
VÄSTBYSPÅRET GSD_05_P_TRV_VÄGSYSTEM
VÄSTBYSPÅRET GSD_05_P_TRV_PRIMÄRKARTA
VÄSTBYSPÅRET GSD_05_P_TRV_FASTSTÄLLELSEKARTA
MODELL \01-456-463_P_TRV_PLANBESTÄMMELSER_TUNNLAR
MODELL \01-456-463-LP PLANERPETR SPÅR TILL JÄRNVÄGSPLAN

View: 7, Drawing: X:\9467\Västlänken\99 Projektdatabas\Järnvägsplan\Ritning\JPSH2-01-113-00.009, Drawn by: SENNU, 2015-04-26 13:11

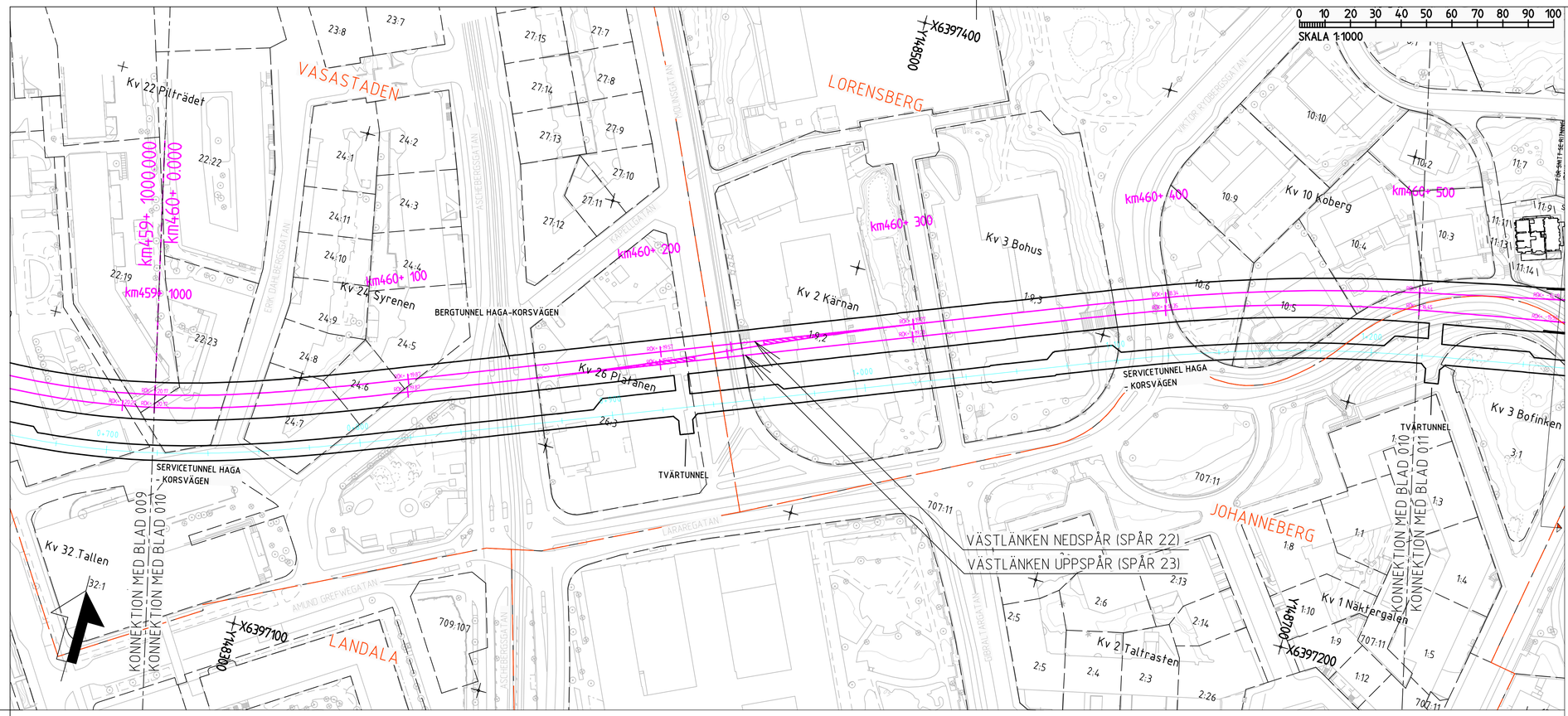

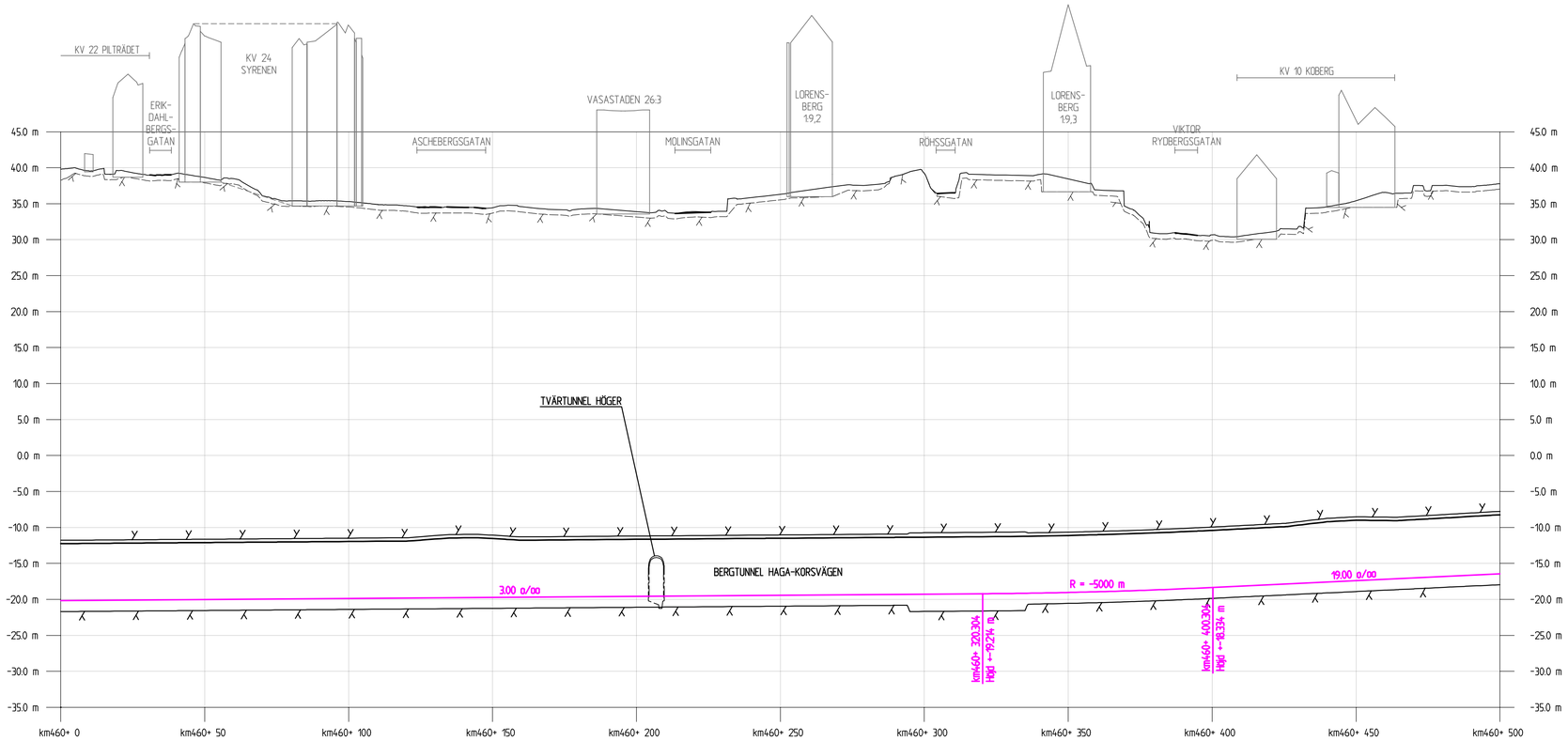

BETECKNINGAR PLAN

GRÄNSER

AVGRÄNSNING MELLAN OLIKA TYPER AV MARKANSPRÅK

MARK SOM TAS I ANSPRÅK

T — TILLFÄLLIG NYTTJANDERÄTT

T — TILLFÄLLIG NYTTJANDERÄTT - UNDER MARK

TIDEN FÖR TILLFÄLLIG NYTTJANDERÄTT, SE JPSH1-01-040-00_001_bilaga2

- T1 - TILLFÄLLIG NYTTJANDERÄTT FÖR BYGGNATION
- T2 - TILLFÄLLIG NYTTJANDERÄTT FÖR ETABLERING
- T4 - TILLFÄLLIG NYTTJANDERÄTT FÖR BYGGNATION, ETABLERING, UPPLAG, ARBETS- OCH TRANSPORTVÄG
- T5 - TILLFÄLLIG NYTTJANDERÄTT FÖR ARBETS- OCH TRANSPORTVÄG
- T6 - TILLFÄLLIG NYTTJANDERÄTT FÖR INFILTRATIONSOMRÅDE
- T7 - TILLFÄLLIG NYTTJANDERÄTT FÖR TILLFÄLLIGA TRAFIKANORDNINGAR
- T8 - TILLFÄLLIG NYTTJANDERÄTT FÖR SPONTSTAG

NYA ANLÄGGNINGAR

km000+ 000 — PLANERADE OCH OMLAGDA SPÅR, LÄNGDMÄTNING OCH SPÅRHÖJD (RÄLSÖVERKANT) I SPÅRMITT

LÄNGDMÄTNING SERVICETUNNEL

JORDSLÄNT

DAGVATTENLEDNING MED UTLOPP

TRYCKLEDNING DAGVATTEN MED UTLOPP

TRUMMA

BEFINTLIGT

BYGGNAD SOM RIVS

ÖVRIGA GRÄNSER

TRAKTGRÄNS

FASTIGHETSGRÄNS

BETECKNINGAR PROFIL

GRÄNSER OCH MARK SOM TAS I ANSPRÅK LIKA PLAN

BEFINTLIGT

BEFINTLIG MARKNIVÅ

BEDÖMD BERGNIVÅ

NYA ANLÄGGNINGAR

RÖK SPÅR 22

PÅLOMRÅDE

PROJEKTERAD BERGKONTUR

KOORDINATSYSTEM
PLAN: SWEREF 99 12 00
HÖJD: RH 2000

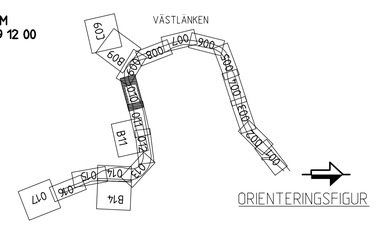

FASTSTÄLLELSEHANDLING 2015-09-01

REV	REVIDERINGEN AVSER	DATUM	KONSTRUERAD AV	GRANSKAD AV
A	ENL. PM JPSH1-01-043-00_001	2015-04-30	RAMBÖLL / SEN	C.BLIXT

SWECO RAMBÖLL

RITAD/KONSTR	GRANSKAD	UPPDRAG NR
RAMBÖLL/SEN	C.BLIXT	61601253754113
GODKÄND	DATUM	ENTREPRENAD NR
K.AHLBOM	2014-08-22	JPSH2

TRAFIKVERKET

VÄSTLÄNKEN

GÖTEBORG, E6 ÖSTER-ALMEDAL
TILLFÄLLIGT MARKANSPRÅK
PLANKARTA

SPECE: JÄRNVÄGSPLAN
TEKNIKOMRÅDE: TEKNIKÖVERGRIPANDE
KM: 460+000 - 460+500
SKALA: 1:1000
RITNINGSNR PROJEKT: JPSH2-01-113-00
BANDEL: 604

KONSTRUERAD AV	GODTAGEN AV	FASTSTÄLLD AV	DATUM	FORMAT	RITNINGSNR FÖRVALTNING	BLAD	NÄSTA BL	REV
RAMBÖLL/SEN	J JONSSON	--------	2014-12-01	A1		010	011	A

SKALA
LÄNGD = 1:1000
HÖJD = 1:400

View: 7. Drawing: X:\SVB\Vastlanken\66 Projektarbete\Järnvägsplan\Ritningar\JPSH2-01-113-00.010, Drawn by: SENNU, 2015-04-26 13:24