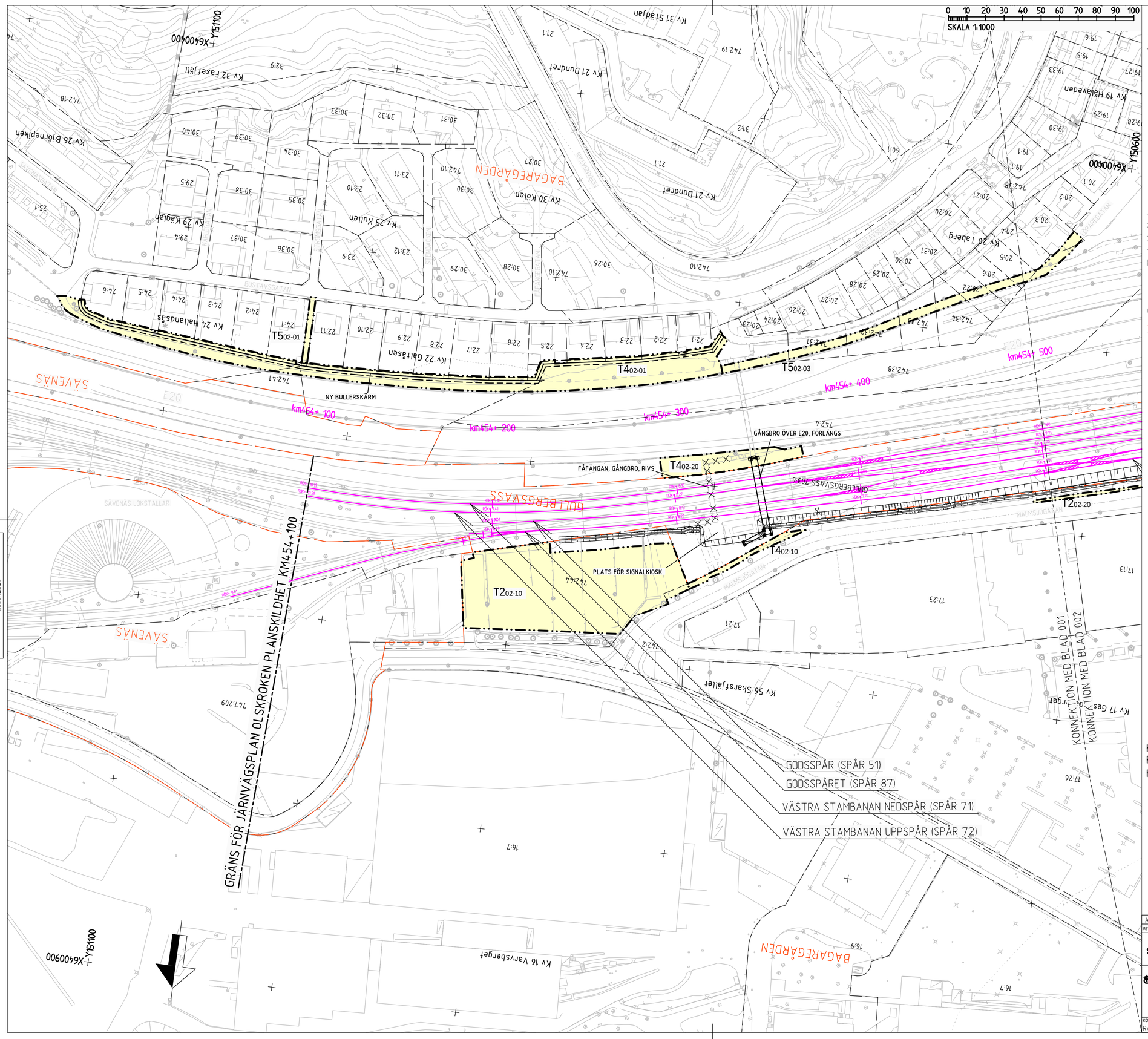

BETECKNINGAR

GRÄNSER

AVGRÄNSNING MELLAN OLIKA TYPER AV MARKANSPRÅK

MARK SOM TAS I ANSPRÅK

T — TILLFÄLLIG NYTTJANDERÄTT

TIDEN FÖR TILLFÄLLIG NYTTJANDERÄTT, SE JPSH1-01-040-01A_001_bilaga1
T2 - TILLFÄLLIG NYTTJANDERÄTT FÖR ETABLERING
T4 - TILLFÄLLIG NYTTJANDERÄTT FÖR BYGGNATION, ETABLERING, ARBETS- OCH TRANSPORTVÄG
T5 - TILLFÄLLIG NYTTJANDERÄTT FÖR ARBETS- OCH TRANSPORTVÄG

NYA ANLÄGGNINGAR

km000+ 000 — PLANERADE OCH OMLAGDA SPÅR, LÄNGDMÄTNING OCH SPÅRHÖJD (RÄLSÖVERKANT) I SPÅRMITT

JORDSLÄNT

DAGVATTENLEDNING MED UTLOPP

TRYCKLEDNING DAGVATTEN MED UTLOPP

TRUMMA

BEFINTLIGT

BYGGNAD SOM RIVS

ÖVRIGA GRÄNSER

TRAKTGRÄNS

FASTIGHETSGRÄNS

KOORDINATSYSTEM
PLAN: SWEREF 99 12 00
HÖJD: RH 2000

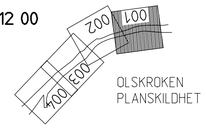

ORIENTERINGSFIGUR

FASTSTÄLLELSEHANDLING 2015-12-21

REV	REVIDERINGEN AVSER	DATUM	KONSTRUERAD AV	GRANSKAD AV
A	ENL. PM JPSH2-01-043-01A_001	2015-10-30	RAMBÖLL / SEN	C.BLIXT

SWECO RAMBÖLL

RITAD/KONSTR: RAMBÖLL/SEN	GRANSKAD: C.BLIXT	UPPDRAG NR: 616012537541 13
GODKÄND: M.RODGER	DATUM: 2015-07-03	ENTREPRENAD NR: JPSH2

TRAFIKVERKET

OLSKROKEN PLANSKILDHET

GÖTEBORG, SÄVENÄS-E6 ÖSTER
TILLFÄLLIGT MARKANSPRÅK
PLANKARTA

SPEDR: JÄRNVÄGSPLAN
TEKNIKOMRÅDE: TEKNIKÖVERGRIPANDE
KM: 454+100 - 454+500
SKALA: 1:1000
RITNINGSNR PROJEKT: JPSH2-01-113-01A
BANDEL: 601

KONSTRUERAD AV	GODTAGEN AV	FASTSTÄLLD AV	DATUM	FORMAT	RITNINGSNR FÖRVALTNING	BLAD	NÄSTA BL	REV
RAMBÖLL/SEN	J JÖNSSON	--------	2015-09-14	A1		001	002	A

Denna ritning är Trafikverkets egendom. Allt obehörigt begagnande av ritningen beivras enligt lag.
TRAFIKVERKET

MODELL:V:\Ce-456_P_BROAR
PRINCIPLINJEFIL:V:\Ce-456_P_LINJER\MAIN.LAR
PROJEKTERINGSKARTA:GDL:D:\A_TRV_PROJEKTERINGSKARTA_0001
MODELL:V:\Ce-456_P_TRV_PROJEKTERINGSKARTA_0002
MODELL:UPFÖR:11000_ELSKROKEN
MODELL:V:\Ce-456_P_TTT_MARKANSPRÅK_ELSKROKEN PLANSKILDHET

XREF: KORRIDOR:V:\VÄSTLÄNKEN\KORRIDOR
MODELL:V:\Ce-456_P_TTT_MARKANSPRÅK_ELSKROKEN PLANSKILDHET
MODELL:V:\Ce-456_P_P_TEXTER ELSKROKEN PLANSKILDHET
MODELL:V:\Ce-456_P_TTT_MARKANSPRÅK_ELSKROKEN PLANSKILDHET
TILTBSKARTA:GDL:D:\P_TRV_FASTSTÄLLDKARTA_ELSKROKEN PLANSKILDHET
MODELL:V:\Ce-456_P_P_PUMPSTATIONER
MODELL:V:\Ce-456_P_P_BLANKSPÅRS
MODELL:V:\Ce-456_P_P_GRÄNS FÖR JÄRNVÄGSPLAN
MODELL:V:\Ce-456_P_P_LANTER
MODELL:V:\Ce-456_P_SLANTER

View ?. Drawing: X:\SHBY\Vastlanken\99 Projektdatabas\Jarnvagsplan\Linjen och ansluhningar\01 Sammansatta bygdelar\Ritning\JPSH2-01-113-01A_001 Drawn by: SENBNJ, 2015-10-26 15:10

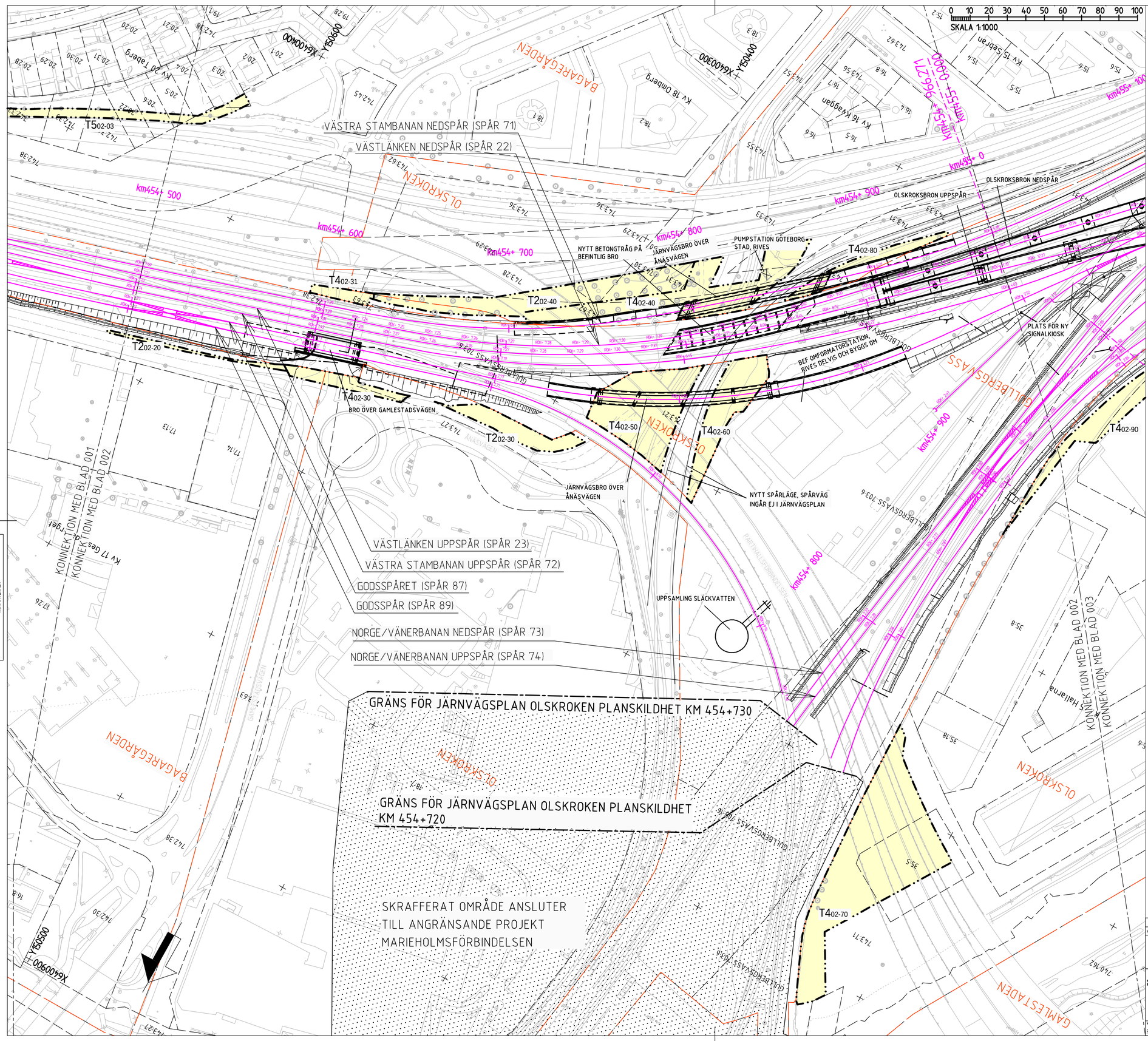

BETECKNINGAR

GRÄNSER

AVGRÄNSNING MELLAN OLIKA TYPER AV MARKANSPRÅK

MARK SOM TAS I ANSPRÅK

T — TILLFÄLLIG NYTTJANDERÄTT

TIDEN FÖR TILLFÄLLIG NYTTJANDERÄTT, SE JPSH1-01-040-01A_001_bilaga1
T2 - TILLFÄLLIG NYTTJANDERÄTT FÖR ETABLERING
T4 - TILLFÄLLIG NYTTJANDERÄTT FÖR BYGGNATION, ETABLERING, ARBETS- OCH TRANSPORTVÄG
T5 - TILLFÄLLIG NYTTJANDERÄTT FÖR ARBETS- OCH TRANSPORTVÄG

NYA ANLÄGGNINGAR

km000+ 000 — PLANERADE OCH OMLAGDA SPÅR, LÄNGDMÄTNING OCH SPÅRHÖJD (RÄLSÖVERKANT) I SPÅRMITT

JORDSLÄNT

DAGVATTENLEDNING MED UTLOPP

TRYCKLEDNING DAGVATTEN MED UTLOPP

TRUMMA

BEFINTLIGT

BYGGNAD SOM RIVS

ÖVRIGA GRÄNSER

TRAKTGRÄNS

FASTIGHETSGRÄNS

KOORDINATSYSTEM
PLAN: SWEREF 99 12 00
HÖJD: RH 2000

001 002 003 004 OLSKROKEN PLANSKILDHET

ORIENTERINGSFIGUR

FASTSTÄLLELSEHANDLING 2015-12-21

REV	REVIDERINGEN AVSER	DATUM	KONSTRUERAD AV	GRANSKAD AV
A	ENL. PM JPSH2-01-043-01A_001	2015-10-30	RAMBÖLL / SEN	C.BLIXT

SWECO RAMBÖLL

RITAD/KONSTR	GRANSKAD	UPPDRAG NR
RAMBÖLL/SEN	C.BLIXT	616012537541 13
GODKÄND	DATUM	ENTREPRENAD NR
M.RODGER	2015-07-03	JPSH2

TRAFIKVERKET

OLSKROKEN PLANSKILDHET

GOTEBORG, SÄVENÄS-E6 ÖSTER
TILLFÄLLIGT MARKANSPRÅK
PLANKARTA

SPECIE: JÄRNVÄGSPLAN
TEKNIKOMRÅDE: TEKNIKÖVERGRIPANDE
KM: 454+500 - 455+000
SKALA: 1:1000
RITNINGSNR PROJEKT: JPSH2-01-113-01A
BANDEL: 601

KONSTRUERAD AV	GODTAGEN AV	FASTSTÄLLD AV	DATUM	FORMAT	RITNINGSNR FÖRVALTNING	BLAD	NÄSTA BL	REV
RAMBÖLL/SEN	J JONSSON	--------	2015-09-14	A1		002	003	A

Denna ritning är Trafikverkets egendom. Allt obehörigt begagnande av ritningen beivras enligt lag.
TRAFIKVERKET

MODELL:V2_454-455_P_SPÅRVÄG
MODELL:V1_454-455_P_VÄGMARKANDA
PROJEKTERINGSKARTA:OD3.01.W.TRV_PROJEKTERINGSKARTA_0001
PROJEKTERINGSKARTA:OD3.01.W.TRV_PROJEKTERINGSKARTA_0002
MODELL:UF6JB-19000_OLSKROKEN
MODELL:U1-452-463_P_TYDE MARKANSPRÅK_OLSKROKEN PLANSKILDHET
MODELL:U1-452-463_P_TYDE MARKANSPRÅK_OLSKROKEN PLANSKILDHET

XREF MODELL:U1-455-456_P_TEXTER OLSKROKEN PLANSKILDHET
MODELL:U1-455-456_P_TYDE MARKANSPRÅK OLSKROKEN PLANSKILDHET
MODELL:U1-455-456_P_GRÄNSER MARKANSPRÅK OLSKROKEN PLANSKILDHET
MODELL:U1-419-463_P_BYGGNATIONSTEXTER
MODELL:U1-419-463_P_PLANERING SPÅR TILL JÄRNVÄGSPLAN
MODELL:U1-452-463_P_BYGGNATIONSTEXTER
MODELL:U1-452-463_P_BYGGNATIONSTEXTER
MODELL:U1-455-456_P_VÄGMARKANDA
MODELL:U1-455-456_P_VÄTTNING
MODELL:U1-455-456_P_VÄTTNING
MODELL:V2_454-455_P_BRGAR

Version: 7, Drawing: X:\SHBY\Västlänken\99 Projektdatabas\Järnvägsplan\Utlåten och arbetsritningar\01 Sammanställda byggskeden\Ritning\JPSH2-01-113-01A_002, Drawn by: SENENU, 2015-10-26 15:18

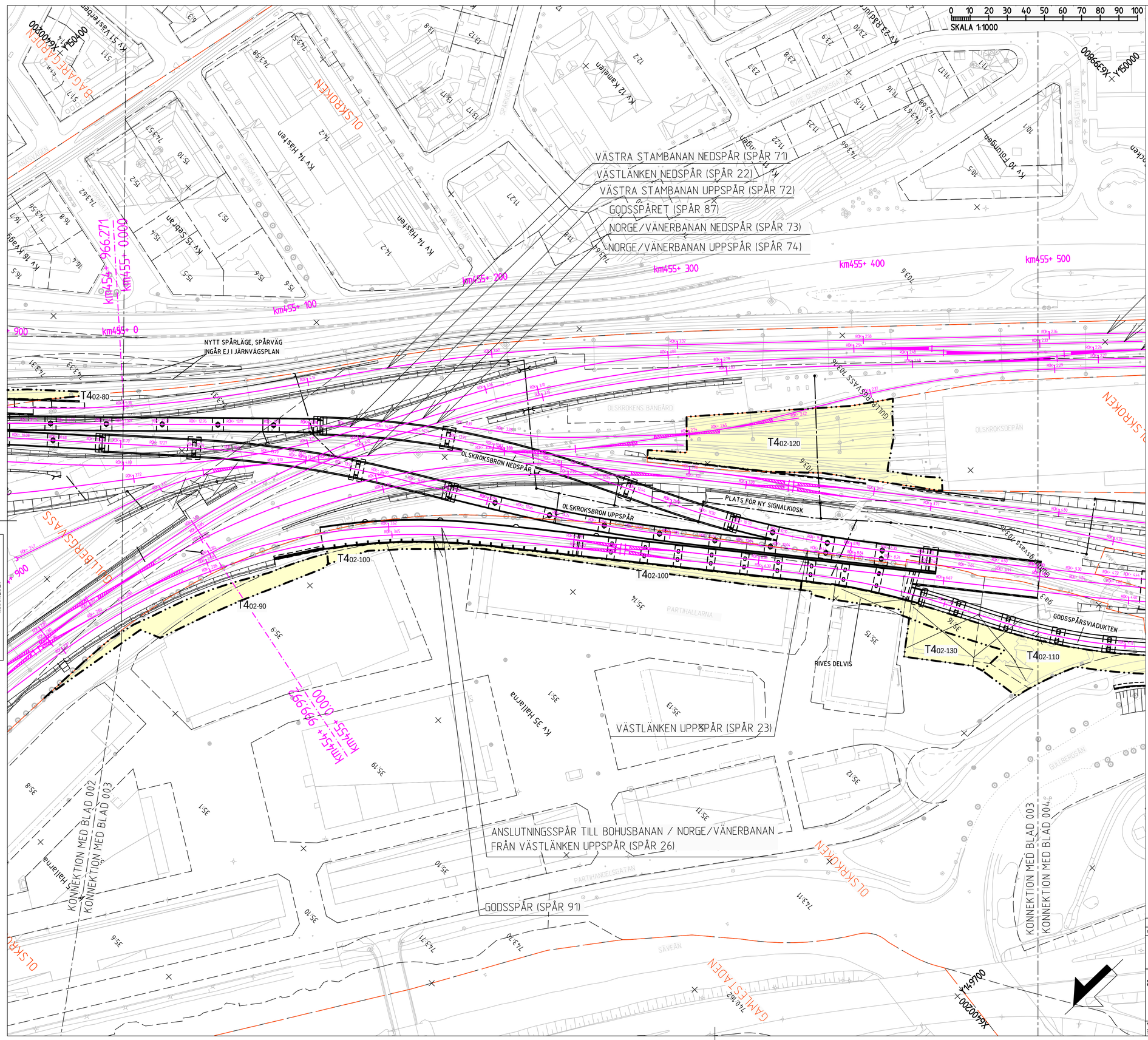

BETECKNINGAR

GRÄNSER

AVGRÄNSNING MELLAN OLIKA TYPER AV MARKANSPRÅK

MARK SOM TAS I ANSPRÅK

T — TILLFÄLLIG NYTTJANDERÄTT

TIDEN FÖR TILLFÄLLIG NYTTJANDERÄTT, SE JPSH1-01-040-01A_001_bilaga1
T2 - TILLFÄLLIG NYTTJANDERÄTT FÖR ETABLERING
T4 - TILLFÄLLIG NYTTJANDERÄTT FÖR BYGGNATION, ETABLERING, ARBETS- OCH TRANSPORTVÄG
T5 - TILLFÄLLIG NYTTJANDERÄTT FÖR ARBETS- OCH TRANSPORTVÄG

NYA ANLÄGGNINGAR

km000+ 000 — PLANERADE OCH OMLAGDA SPÅR, LÄNGDMÄTNING OCH SPÅRHÖJD (RÄLSÖVERKANT) I SPÅRMITT

JORDSLÄNT

DAGVATTENLEDNING MED UTLOPP

TRYCKLEDNING DAGVATTEN MED UTLOPP

TRUMMA

BEFINTLIGT

BYGGNAD SOM RIVS

ÖVRIGA GRÄNSER

TRAKTGRÄNS

FASTIGHETSGRÄNS

KOORDINATSYSTEM
PLAN: SWEREF 99 12 00
HÖJD: RH 2000

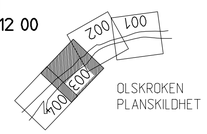

ORIENTERINGSFIGUR

FASTSTÄLLELSEHANDLING 2015-12-21

REV	REVIDERINGEN AVSER	DATUM	KONSTRUERAD AV	GRANSKAD AV
A	ENL. PM JPSH2-01-043-01A_001	2015-10-30	RAMBÖLL / SEN	C.BLIXT

SWECO RAMBÖLL

RITAD/KONSTR RAMBÖLL/SEN	GRANSKAD C.BLIXT	UPPDRAG NR 616012537541 13
GODKÄND M.RODGER	DATUM 2015-07-03	ENTREPRENAD NR JPSH2

TRAFIKVERKET

OLSKROKEN PLANSKILDHET

GÖTEBORG, SÄVENÄS-E6 ÖSTER
TILLFÄLLIGT MARKANSPRÅK
PLANKARTA

SKEDE: JÄRNVÄGSPLAN
TEKNIKOMRÅDE: TEKNIKÖVERGRIPANDE
KM: 455+000 - 455+500
SKALA: 1:1000
RITNINGSNR PROJEKT: JPSH2-01-113-01A
BANDEL: 601

KONSTRUERAD AV	GODTAGEN AV	FASTSTÄLLD AV	DATUM	FORMAT	RITNINGSNR FÖRVALTNING	BLAD	NÄSTA BL	REV
RAMBÖLL/SEN	J JONSSON	--------	2015-09-14	A1		003	004	A

View: 2. Dr.awg. X:\SHS\Varialinken\99 Projektfiler\Järnvägsplan\Underlag till järnvägsplan och samlingsplan\Ritning\JPSH2-01-113-01A_003. SENDNAL 2015-10-26 15:56

MODELL \01-455-456_P_JP YTOR MARKANSPRÅK OLSKROKEN PLANSKILDHET

Denna ritning är Trafikverkets egendom. Allt obehörigt begagnande av ritningen beivras enligt lag.
TRAFIKVERKET

MODELL \01-455-456_P_JP KONNEKTIONSLINJER OLSKROKEN PLANSKILDHET
MODELL \01-455-456_P_JP BANSKIFTE OLSKROKEN PLANSKILDHET
MODELL \01-455-456_P_JP BANSKIFTE MARKANSPRÅK OLSKROKEN PLANSKILDHET
MODELL \01-455-456_P_JP PLANKARTA OLSKROKEN PLANSKILDHET
MODELL \01-413-443_P_JP PLANEERA TILLFÄLLIGT SPÅR TILL JÄRNVÄGSPLAN
MODELL \01-455-456_P_JP BUNDSÄKRINGSRITNINGAR
MODELL \01-455-456_P_JP BUNDSÄKRINGSRITNINGAR
MODELL \01-455-456_P_JP AVVATTNING
MODELL \01-455-456_P_JP AVVATTNING
MODELL \01-455-456_P_JP BRO
MODELL \01-455-456_P_JP BRO

XREF MODELL \01-455-456_P_JP KONNEKTIONSLINJER OLSKROKEN PLANSKILDHET
MODELL \01-455-456_P_JP BANSKIFTE OLSKROKEN PLANSKILDHET
MODELL \01-455-456_P_JP BANSKIFTE MARKANSPRÅK OLSKROKEN PLANSKILDHET
MODELL \01-455-456_P_JP PLANKARTA OLSKROKEN PLANSKILDHET
MODELL \01-413-443_P_JP PLANEERA TILLFÄLLIGT SPÅR TILL JÄRNVÄGSPLAN
MODELL \01-455-456_P_JP AVVATTNING
MODELL \01-455-456_P_JP BRO
MODELL \01-455-456_P_JP BRO

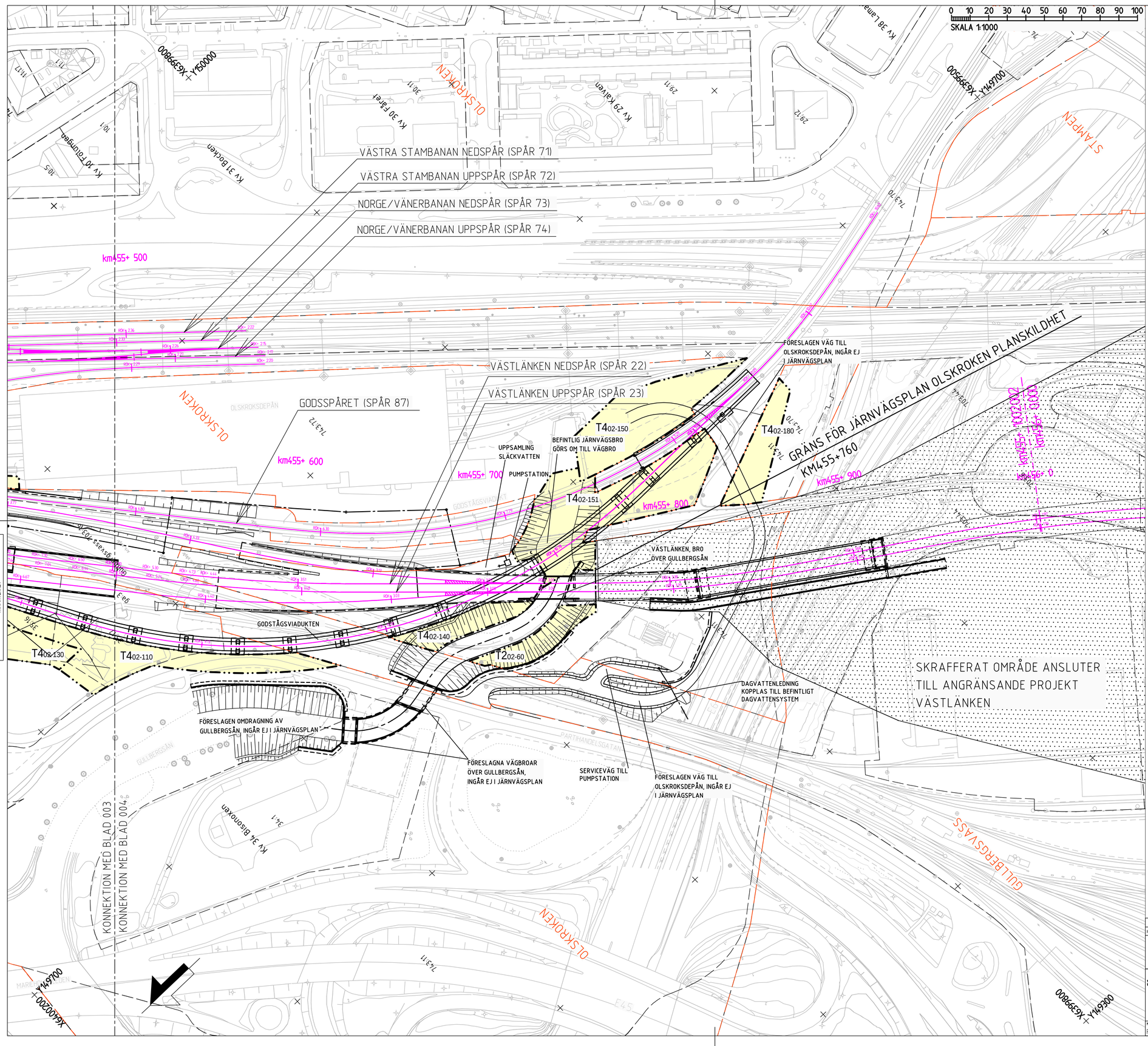

BETECKNINGAR

GRÄNSER

AVGRÄNSNING MELLAN OLIKA TYPER AV MARKANSPRÅK

MARK SOM TAS I ANSPRÅK

T — TILLFÄLLIG NYTTJANDERÄTT

TIDEN FÖR TILLFÄLLIG NYTTJANDERÄTT, SE JPSH1-01-040-01A_001_bilaga1
T2 - TILLFÄLLIG NYTTJANDERÄTT FÖR ETABLERING
T4 - TILLFÄLLIG NYTTJANDERÄTT FÖR BYGGNATION, ETABLERING, ARBETS- OCH TRANSPORTVÄG
T5 - TILLFÄLLIG NYTTJANDERÄTT FÖR ARBETS- OCH TRANSPORTVÄG

NYA ANLÄGGNINGAR

km000+ 000 — PLANERADE OCH OMLAGDA SPÅR, LÄNGDMÄTNING OCH SPÅRHÖJD (RÄLSÖVERKANT) I SPÅRMITT

JORDSLÄNT

DAGVATTENLEDNING MED UTLOPP

TRYCKLEDNING DAGVATTEN MED UTLOPP

TRUMMA

BEFINTLIGT

BYGGNAD SOM RIVS

ÖVRIGA GRÄNSER

TRAKTGRÄNS

FASTIGHETSGRÄNS

KOORDINATSYSTEM
PLAN: SWEREF 99 12 00
HÖJD: RH 2000

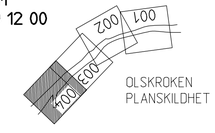

ORIENTERINGSFIGUR

FASTSTÄLLELSEHANDLING 2015-12-21

REV	REVIDERINGEN AVSER	DATUM	KONSTRUERAD AV	GRANSKAD AV
A	ENL. PM JPSH2-01-043-01A_001	2015-10-30	RAMBÖLL / SEN	C.BLIXT

SWECO RAMBÖLL

RITAD/KONSTR	GRANSKAD	UPPDRAG NR
RAMBÖLL/SEN	C.BLIXT	616012537541 13
GODKÄND	DATUM	ENTREPRENAD NR
M.RODGER	2015-07-03	JPSH2

TRAFIKVERKET

OLSKROKEN PLANSKILDHET

GÖTEBORG, SÄVENÄS-E6 ÖSTER
TILLFÄLLIGT MARKANSPRÅK
PLANKARTA

SPEDE	TEKNIKOMRÅDE	KM	SKALA
JÄRNVÄGSPLAN	TEKNIKÖVERGRIPANDE	455+500 - 455+760	1:1000

RITNINGSNR PROJEKT	BANDEL
JPSH2-01-113-01A	601

KONSTRUERAD AV	GODTAGEN AV	FASTSTÄLLD AV	DATUM	FORMAT	RITNINGSNR FÖRVALTNING	BLAD	NÄSTA BL	REV
RAMBÖLL/SEN	J JONSSON	--------	2015-09-14	A1		004	-	A

View: 7, Drawing: X:\SHBV\Västlänken\99 Projektdatabas\Järnvägsplan\Vägar och anslutningar\01 Sammansatta byggdelar\Ritning\JPSH2-01-113-01A_004, Drawn by: SENBNU, 2015-10-26 15:14