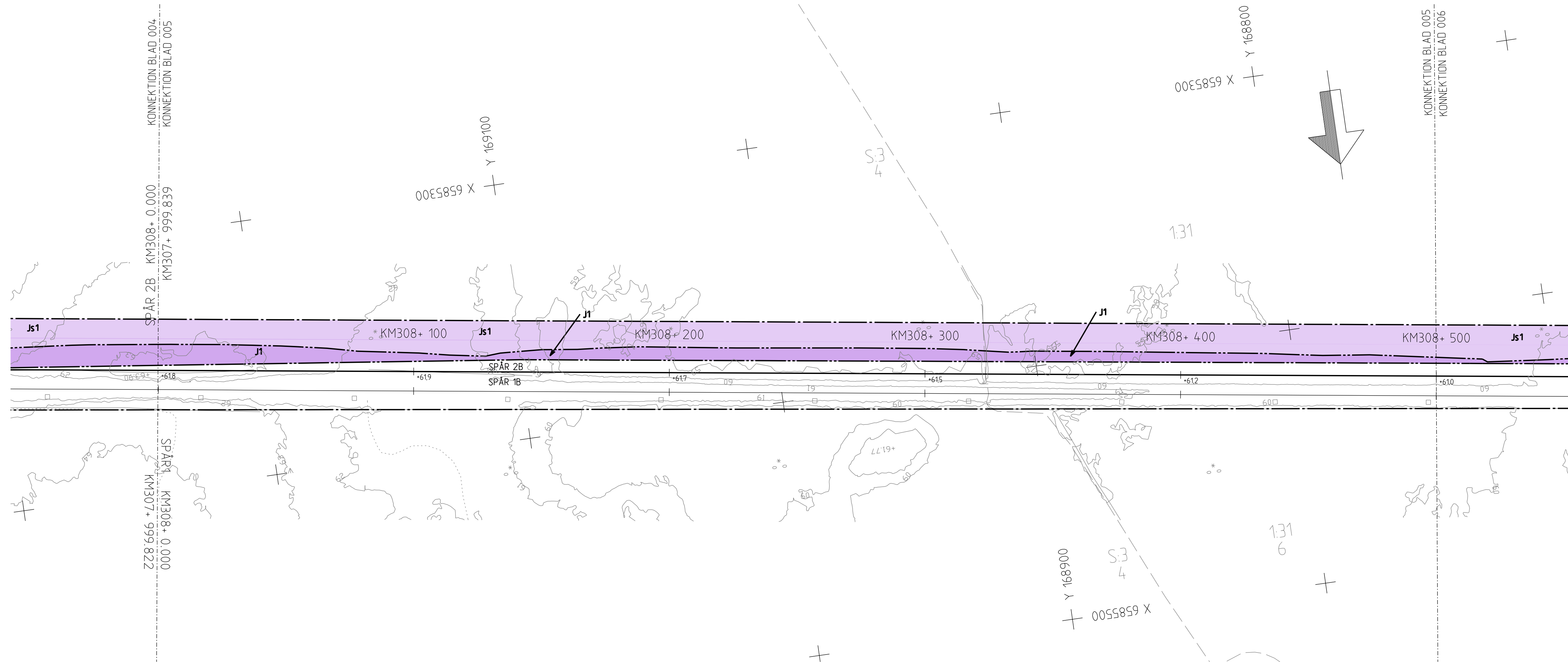


Den här ritning är Trafikverkets egendom. Allt obehörigt begagnande av ritningen beivras enligt lag.
TRAFIKVERKET



BETECKNINGAR

GRÄNSER

- GRÄNS FÖR JÄRNVÄGSMARK
- - - - - AVGRÄNSNING MELLAN OLIKA TYPER AV MARKANSPRÅK
- - - - - FASTIGHETSGRÄNS

MARKANSPRÅK

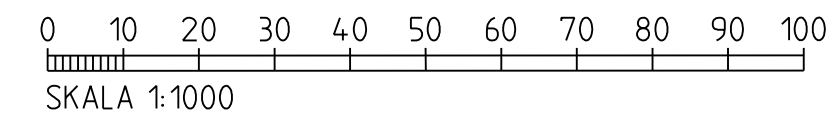
- J1** NY JÄRNVÄGSMARK MED ÄGANDERÄTT.
- Js1** NY JÄRNVÄGSMARK MED SERVITUTSRÄTT.
- V1** NYTT VÄGOMRÅDE MED VÄGRÄTT.
- T1** TILFÄLLIG NYTT JANDERÄTT FÖR BYGGVÄG. FRÅN BYGGSTART AV FÖRBEREDANDE ARBETEN TILL TVÅ MÅNADER EFTER GODKÄND SLUTBESKTNING
- T2** TILFÄLLIG NYTT JANDERÄTT FÖR UPPLAG. FRÅN BYGGSTART AV FÖRBEREDANDE ARBETEN TILL TVÅ MÅNADER EFTER GODKÄND SLUTBESKTNING

SKYDDSÅTGÄRDER

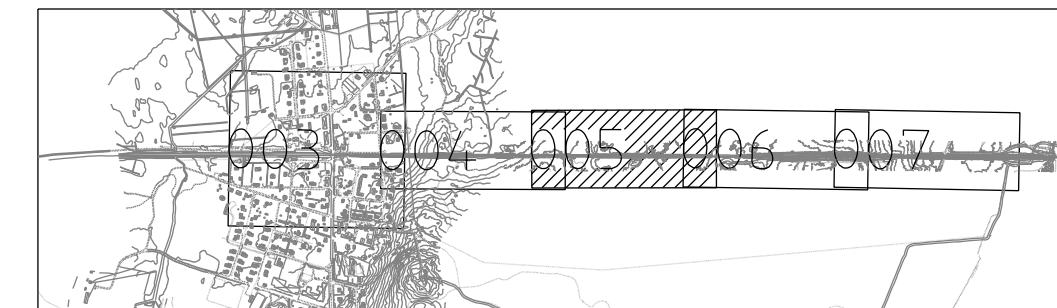
- MARKERING ELLER AVGRÄNSNING AV SKYDDSÅTGÄRDER
- Sk1** Erbjudande av butlerskyddsåtgärder i form av fasad/fönsteråtgärder. Erbjudandet gäller då åtgärder erfordras för att riktvärde 45 dBA maximalnivå inomhus för bostäder inte ska överskridas. Vid tillämpning ska hänsyn tas till vad som är tekniskt möjligt och ekonomiskt rimligt.
- Sk2** Erbjudande av butlerskyddsåtgärder i form av lokalt skydd vid uteplats. Erbjudandet gäller då åtgärder erfordras för att riktvärde 70 dBA maximalnivå utomhus vid uteplats för bostäder inte ska överskridas. Vid tillämpning ska hänsyn tas till vad som är tekniskt möjligt och ekonomiskt rimligt.
- Sk3** Erbjudande av skyddsåtgärder mot vibrationer. Fastigheter med högre vibrationsnivåer högre än 1,0 mm/s kommer att erbjudas inlösen vid utförd vibrationsmätning efter utbyggt mötespår.
- Sk4** Skyddsåtgärder för risk och säkerhet. Stängsel för att hindra spårsprung sätts upp.

ÖVRIGA BETECKNINGAR PÅ PLANKARTAN

- Km 13+000 SPÅRLINJE MED LÄNGDMÄTNING OCH HÖJD PÅ RALSÖVERKANT
- NY VÄXEL



LÄNGDMÄTNING
HUVUDLÄNGDMÄTNING LIGGER I SPÅRMITT 1
KOORDINATSYSTEM
I PLAN: SWEREF 99 13 30
I HÖJD: RH 2000
GRUNDKARTAN ÄR DATERAD 2014-04-15



FASTSTÄLLELSEHANDLING

ATKINS	GRANSKAD E.-L. ALMER	UPPDRAGSNUMMER 2011856	PROJEKT / ENTREPRENADNAMN MÖTESSTATIONER KIL-LAXÅ DELEN VÄSE
	GODKÄND H. HÖGSTRÖM	DATUM 2015-10-01	
TRAFIKVERKET	VÄSE MÖTESSTATIONER KIL-LAXÅ, VÄSE (LAXÅ) - (KARLSTAD VÄLSVIKEN) PLANKARTA		SKALA 1:1000
	KONSTRUERAD AV ATKINS/RK		GRANSKAD AV GODKÄND AV DATUM 2015-10-01
FORMÅT A3FF		RITNINGSNR FÖRVALTNING 005	BLAD 006
		NÄSTA BL 006	REV 383