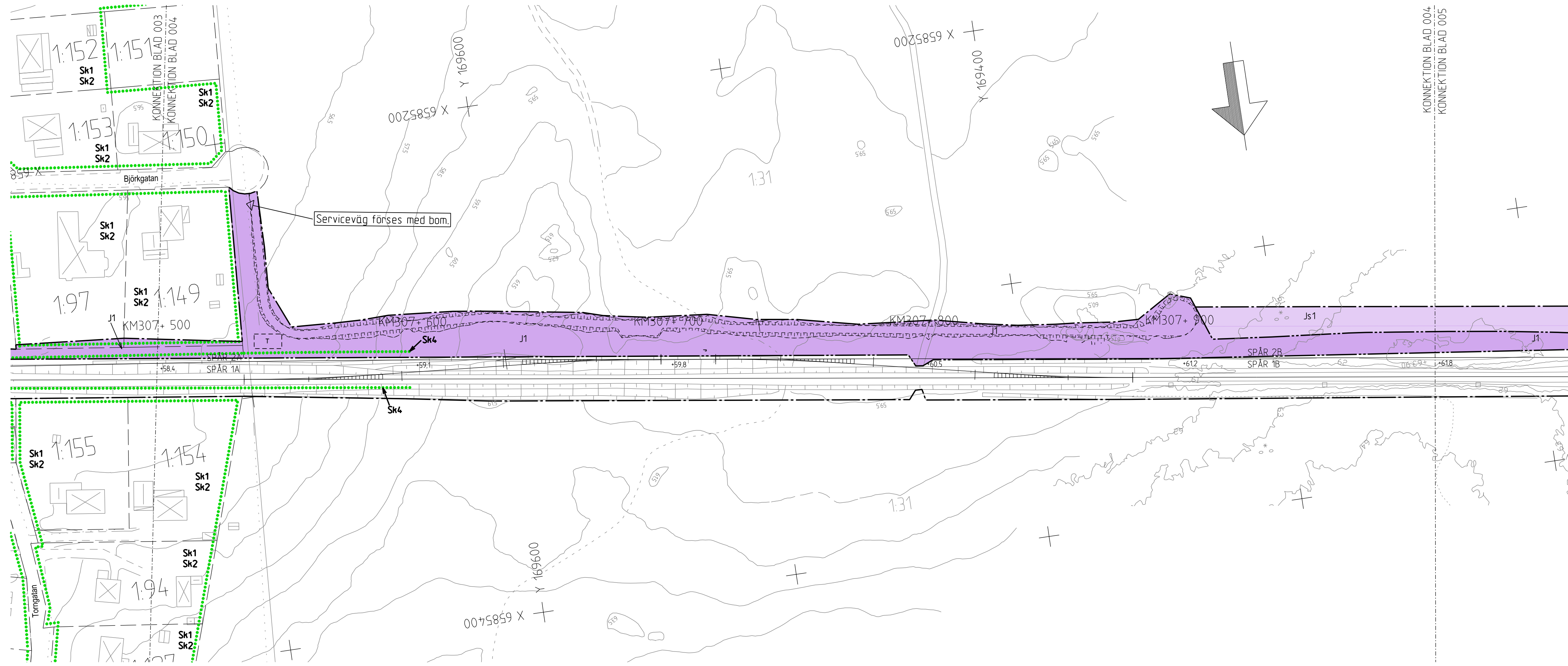


Den här ritning är Trafikverkets egendom. Allt obehörigt begagnande av ritningen beivras enligt Lag. TRAFIKVERKET



### BETECKNINGAR

#### GRÄNSER

- GRÄNS FÖR JÄRNVÄGSMARK
- - - - - AVGRÄNSNING MELLAN OLIKA TYPER AV MARKANSPRÅK
- - - - - FASTIGHETSGRÄNS

#### MARKANSPRÅK

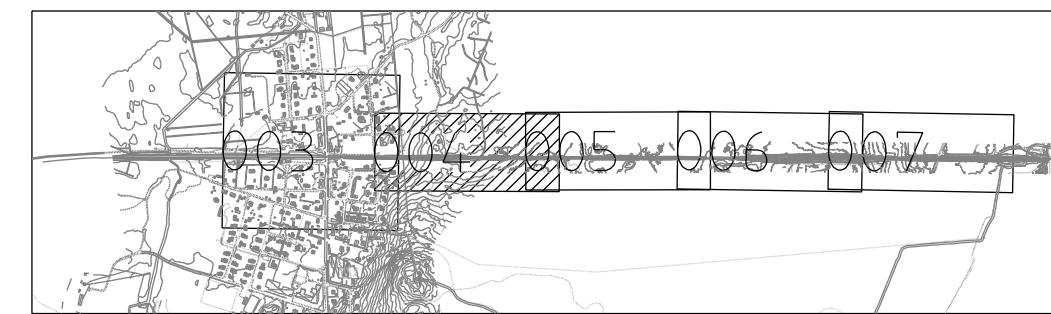
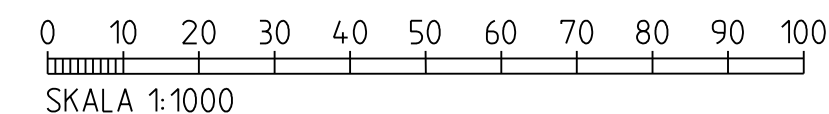
- J1** NY JÄRNVÄGSMARK MED ÄGANDERÄTT.
- Js1** NY JÄRNVÄGSMARK MED SERVIDUTSRÄTT.
- V1** NYTT VÄGOMRÅDE MED VÄGRÄTT.
- T1** TILLFÄLLIG NYTT JANDERÄTT FÖR BYGGVÄG. FRÅN BYGGSTART AV FÖRBEREDANDE ARBETEN TILL TVÅ MÅNADER EFTER GODKÄND SLUTBESKTNING
- T2** TILLFÄLLIG NYTT JANDERÄTT FÖR UPPLAG. FRÅN BYGGSTART AV FÖRBEREDANDE ARBETEN TILL TVÅ MÅNADER EFTER GODKÄND SLUTBESKTNING

#### ÖVRIGA BETECKNINGAR PÅ PLANKARTAN

- Km 13+000 SPÄRLINJE MED LÄNGDMÄTNING OCH HÖJD PÅ RALSÖVERKANT
- +118
- NY VÄXEL

#### SKYDDSÅTGÄRDER

- ..... MARKERING ELLER AVGRÄNSNING AV SKYDDSÅTGÄRDER
- Sk1** Erbjudande av butlerskyddsåtgärder i form av fasad/fönsteråtgärder. Erbjudandet gäller då åtgärder erfordras för att riktvärdet 45 dBA maximalnivå inomhus för bostäder inte ska överskridas. Vid tillämpning ska hänsyn tas till vad som är tekniskt möjligt och ekonomiskt rimligt.
- Sk2** Erbjudande av butlerskyddsåtgärder i form av lokalt skydd vid uterplats. Erbjudandet gäller då åtgärder erfordras för att riktvärdet 70 dBA maximalnivå utomhus vid uterplats för bostäder inte ska överskridas. Vid tillämpning ska hänsyn tas till vad som är tekniskt möjligt och ekonomiskt rimligt.
- Sk3** Erbjudande av skyddsåtgärder mot vibrationer. Fastigheter med högre vibrationsnivåer högre än 1,0 mm/s kommer att erbjudas inlösen vid utförd vibrationsmätning efter utbyggt mötespår.
- Sk4** Skyddsåtgärder för risk och säkerhet. Stängsel för att hindra spårspning sätts upp.



LÄNGDMÄTNING  
HUVUDLÄNGDMÄTNING LIGGER I SPÄRMITT 1  
KOORDINATSYSTEM  
I PLAN: SWEREF 99 13 30  
I HÖJD: RH 2000  
GRUNDKARTAN ÄR DATERAD 2016-04-15

### FASTSTÄLLELSEHANDLING

<b>ATKINS</b>	GRANSKAD E.-L. ALMER GODKÄND H HÖGSTRÖM	UPPDRAGSNUMMER 2011856 DATUM 2016-06-14	PROJEKT / ENTREPRENADNAMN MÖTESSTATIONER KIL-LAXÅ DELEN VÄSE
	<b>TRAFIKVERKET</b>	SKEDJE JÄRNVÄGSPLAN TEKNIKOMRÅDE GEMENSAM KM 307+500-308+000 RITNINGSNR PROJEKT 7777-11-160	
KONSTRUERAD AV ATKINS/RK	GRANSKAD AV	GODKÄND AV	DATUM 2016-06-14
VÄSE MÖTESSTATIONER KIL-LAXÅ, VÄSE (LAXÅ) - (KARLSTAD VÄLSVIKEN) PLANKARTA		SKALA 1:1000	BANDEL 383
FORMAT A3FF	RITNINGSNR FÖRVALTNING 004	BLAD 005	NÄSTA BL. REV