# TECKENFÖRKLARING

## NY ANLÄGGNING

- KM 12+000 — Ny järnväg, spårmitt, med längdmätning. Huvudlängdmätning ligger i nedspår
- Projekterad växel
- Spärrstaket mellan spår
- Viltstängsel
- Gräns för järnvägsmark/vägområde
- Vägbro/Järnvägsbro (Visas som vit på karta)
- Kontaktledningsbrygga/Kontaktledningsstolpe/Utliggare
- Tunnel
- Spårområde
- Dagvattenmagasin
- Vägyta
- Trumma till dagvattensystem
- Jord- eller bergslänt
- Tryckbank
- Teknikgårdar
- Skx — Skyddsåtgärder med beteckning. För betecknigens betydelse, se planbeskrivning eller teckenförklaring för plankarta.
- Järnvägsnära bullerskyddsskärm
- Stödmur
- Stängsel
- Fastighet som erbjuds förvärv
- Byggnad som löses in och rivs

## BEFINTLIG (Visas som vita på kartan)

- 1:79 — Fastighetsbeteckning
- Kommungräns
- Traktgräns
- Fastighetsgräns
- Strandlinje
- Järnväg
- Höjdkurvor för landskapsanpassning

## LOKALISERINGSFIGUR

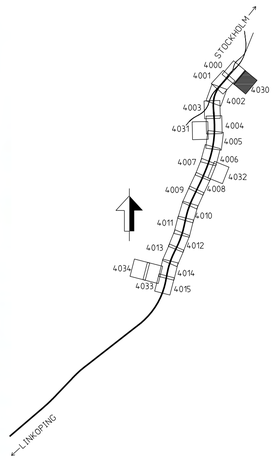


KOORDINATSYSTEM I PLAN: SWEREF 99 18 00 / KOORDINATSYSTEM I HÖJD: RH 2000

| | | | |
|---|---|---|---|
| TYP AV PLAN: JÄRNVÄGSPLAN | | | |
| LEVERANTÖR: TYRÉNS KONSORTIET ÖSTLÄNKEN | AVDELNING: – | LEVERANS/ÄNDRINGS-PM: – | TEKNIKOMRÅDE: PLAN OCH TILLSTÅND |
| | UPPDRAGSNUMMER: 146457 | KONSTRUKTIONSNUMMER: – | GRANSKNINGSSTATUS / SYFTE |
| TRAFIKVERKET | PROGRAM ÖSTLÄNKEN<br>GERSTABERG-LÅNGSJÖN<br>KM 0+000 - 14+700 | | HANDLINGSTYP |
| SKAPAD AV: ÅF-TYRÉNS/JEMN | | | ANLÄGGNINGSTYP: GEMENSAM |
| GRANSKAD AV: ÅF-TYRÉNS/PEAN | ILLUSTRATIONSKARTA | | KILOMETERVÄRDE: -0+260 - 0+000 / BANDEL: 506 |
| | | | RITNINGSNUMMER PROJEKT: OLP4-00-114-41000 |
| GODKÄND AV: ÅF-TYRÉNS/PÖHA / DATUM: 2021-09-27 | SKALA: 1:2000 / FORMAT: A1 | RITNINGSNUMMER FÖRVALTNING | BLAD: 4030 / NÄSTA BLAD: – / ÄNDR.: – |

Denna ritning är Trafikverkets egendom. Allt utan tillstånd begränsande av ritningen beivras enligt lag.
TRAFIKVERKET

0 20 40 60 80 100 120 140 160 180 200

SKALA 1:2000

© Lantmäteriet, Geodatasamverkan

# TECKENFÖRKLARING

## NY ANLÄGGNING

- KM 12+000 — Ny järnväg, spårmitt, med längdmätning. Huvudlängdmätning ligger i nedspår
- Projekterad växel
- Spärrstaket mellan spår
- Viltstängsel
- Gräns för järnvägsmark/vägområde
- Vägbro/Järnvägsbro (Visas som vit på karta)
- Kontaktledningsbrygga/Kontaktledningsstolpe/Utliggare
- Tunnel
- Spårområde
- Dagvattenmagasin
- Vägyta
- Trumma till dagvattensystem
- Jord- eller bergslänt
- Tryckbank
- Teknikgårdar
- Skx — Skyddsåtgärder med beteckning. För betecknigens betydelse, se planbeskrivning eller teckenförklaring för plankarta.
- Järnvägsnära bullerskyddsskärm
- Stödmur
- Stängsel
- Fastighet som erbjuds förvärv
- Byggnad som löses in och rivs

## BEFINTLIG (Visas som vita på kartan)

- 1:79 — Fastighetsbeteckning
- Kommungräns
- Traktgräns
- Fastighetsgräns
- Strandlinje
- Järnväg
- Höjdkurvor för landskapsanpassning

## LOKALISERINGSFIGUR

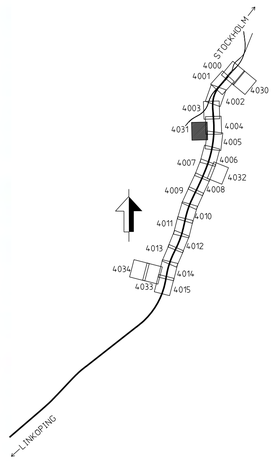


KOORDINATSYSTEM I PLAN: SWEREF 99 18 00 / KOORDINATSYSTEM I HÖJD: RH 2000

| | | | |
|---|---|---|---|
| TYP AV PLAN: JÄRNVÄGSPLAN | | | |
| LEVERANTÖR: TYRÉNS KONSORTIET OSTLÄNKEN | AVDELNING: – | LEVERANS/ÄNDRINGS-PM: – | TEKNIKOMRÅDE: PLAN OCH TILLSTÅND |
| | UPPDRAGSNUMMER: 146457 | KONSTRUKTIONSNUMMER: – | GRANSKNINGSSTATUS / SYFTE: – |
| TRAFIKVERKET | PROGRAM OSTLÄNKEN<br>GERSTABERG-LÅNGSJÖN<br>KM 0+000 - 14+700 | | HANDLINGSTYP: GEMENSAM |
| SKAPAD AV: ÅF-TYRÉNS/JEMN | | | KILOMETER+METER: 3+300 - 4+300 / BANDEL: 506 |
| GRANSKAD AV: ÅF-TYRÉNS/PEAN | ILLUSTRATIONSKARTA | | RITNINGSNUMMER PROJEKT: OLP4-00-114-41000 |

| GODKÄND AV | DATUM | SKALA | FORMAT | RITNINGSNUMMER FÖRVALTNING | BLAD | NÄSTA BLAD | ÄNDR. |
|---|---|---|---|---|---|---|---|
| ÅF-TYRÉNS/POHA | 2022-08-19 | 1:2000 | A1 | | 4031 | – | – |

Denna ritning är Trafikverkets egendom. Allt obehörigt begagnande av ritningen beivras enligt lag.
TRAFIKVERKET

pw:\\pws.trafikverket.local:PWPDB\nvestera\Documents\Projekt\Stråk 36\137617-Ostlänken\Kontrakt\OLP4 Södertälje-Tresa\00-09\Ritning\OLP4-00-114-41000-3_4-4031 2022-08-11 Tyrens_mark

0 20 40 60 80 100 120 140 160 180 200

SKALA 1:2000

© Lantmäteriet, Geodatasamverkan

Denna ritning är Trafikverkets egendom. Allt obehörigt begagnande av ritningen beivras enligt lag.
TRAFIKVERKET

# TECKENFÖRKLARING

## NY ANLÄGGNING

- KM 12+000 — Ny järnväg, spårmitt, med längdmätning. Huvudlängdmätning ligger i nedspår
- Projekterad växel
- Spärrstaket mellan spår
- Viltstängsel
- Gräns för järnvägsmark/vägområde
- Vägbro/Järnvägsbro (Visas som vit på karta)
- Kontaktledningsbrygga/Kontaktledningsstolpe/Utliggare
- Tunnel
- Spårområde
- Dagvattenmagasin
- Vägyta
- Trumma till dagvattensystem
- Jord- eller bergslänt
- Tryckbank
- Teknikgårdar
- Skx — Skyddsåtgärder med beteckning. För betecknigens betydelse, se planbeskrivning eller teckenförklaring för plankarta.
- Järnvägsnära bullerskyddsskärm
- Stödmur
- Stängsel
- Fastighet som erbjuds förvärv
- Byggnad som löses in och rivs

## BEFINTLIG

(Visas som vita på kartan)

- 1:79 — Fastighetsbeteckning
- Kommungräns
- Traktgräns
- Fastighetsgräns
- Strandlinje
- Järnväg
- Höjdkurvor för landskapsanpassning

## LOKALISERINGSFIGUR

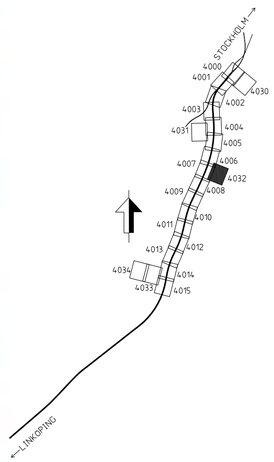


KOORDINATSYSTEM I PLAN: SWEREF 99 18 00 / KOORDINATSYSTEM I HÖJD: RH 2000

| | | | |
|---|---|---|---|
| TYP AV PLAN: JÄRNVÄGSPLAN | | | |
| LEVERANTÖR: TYRÉNS KONSORTIET OSTLÄNKEN | AVDELNING: - | LEVERANS/ÄNDRINGS-PM: - | TEKNIKOMRÅDE: PLAN OCH TILLSTÅND |
| | UPPDRAGSNUMMER: 1464 57 | KONSTRUKTIONSNUMMER: - | GRANSKNINGSSTATUS / SYFTE |
| TRAFIKVERKET | PROGRAM OSTLÄNKEN<br>GERSTABERG-LÅNGSJÖN<br>KM 0+000 - 14+700 | | HANDLINGSTYP: ANLÄGGNINGSTYP: GEMENSAM |
| SKAPAD AV: ÅF-TYRÉNS/JEMN | | | KILOMETER-METER: 5+900 - 6+900 / BANDEL: 506 |
| GRANSKAD AV: ÅF-TYRÉNS/PEAN | ILLUSTRATIONSKARTA | | RITNINGSNUMMER PROJEKT: OLP4-00-114-41000 |
| GODKÄND AV: ÅF-TYRÉNS/POHA / DATUM: 2021-09-27 | SKALA: 1:2000 / FORMAT: A1 | RITNINGSNUMMER FÖRVALTNING | BLAD: 4032 / NÄSTA BLAD: - / ÄNDR.: - |

pw:\\pwis.trafikverket.local:PWPDB\mvestera\Documents\Projekt\Strdk 36\137617-Ostlänken\Kontrakt\OLP4 Södertälje-Tresa\00-09\Ritning\OLP4-00-114-41000-5_6-4032 2021-10-05 Tyrens_ban

A3 V A A3 V A

# TECKENFÖRKLARING

## NY ANLÄGGNING

- KM 12+000 — Ny järnväg, spårmitt, med längdmätning. Huvudlängdmätning ligger i nedspår
- Projekterad växel
- Spärrstaket mellan spår
- Viltstängsel
- Gräns för järnvägsmark/vägområde
- Vägbro/Järnvägsbro (Visas som vit på karta)
- Kontaktledningsbrygga/Kontaktledningsstolpe/Utliggare
- Tunnel
- Spårområde
- Dagvattenmagasin
- Vägyta
- Trumma till dagvattensystem
- Jord- eller bergslänt
- Tryckbank
- Teknikgårdar
- Skx — Skyddsåtgärder med beteckning. För beteckningens betydelse, se planbeskrivning eller teckenförklaring för plankarta.
- Järnvägsnära bullerskyddsskärm
- Stödmur
- Stängsel
- Fastighet som erbjuds förvärv
- Byggnad som löses in och rivs

## BEFINTLIG

(Visas som vita på kartan)

- 1:79 — Fastighetsbeteckning
- Kommungräns
- Traktgräns
- Fastighetsgräns
- Strandlinje
- Järnväg
- Höjdkurvor för landskapsanpassning

## LOKALISERINGSFIGUR

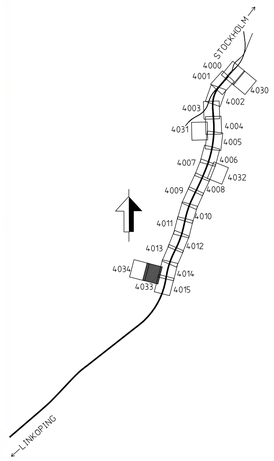


KOORDINATSYSTEM I PLAN: SWEREF 99 18 00 / KOORDINATSYSTEM I HÖJD: RH 2000

| | | | |
|---|---|---|---|
| TYP AV PLAN: JÄRNVÄGSPLAN | | | |
| LEVERANTÖR: TYRÉNS KONSORTIET OSTLÄNKEN | AVDELNING: - | LEVERANS/ÄNDRINGS-PM: - | TEKNIKOMRÅDE: PLAN OCH TILLSTÅND |
| | UPPDRAGSNUMMER: 146457 | KONSTRUKTIONSNUMMER: - | GRANSKNINGSSTATUS / SYFTE: - |
| TRAFIKVERKET | PROGRAM OSTLÄNKEN<br>GERSTABERG-LÅNGSJÖN<br>KM 0+000 - 14+700 | | HANDLINGSTYP: ANLÄGGNINGSTYP: GEMENSAM |
| SKAPAD AV: ÅF-TYRÉNS/JEMN | | | KILOMETER+METER: 13+400 - 14+400 / BANDEL: 506 |
| GRANSKAD AV: ÅF-TYRÉNS/PEAN | ILLUSTRATIONSKARTA | | RITNINGSNUMMER PROJEKT: OLP4-00-114-41000 |

| GODKÄND AV | DATUM | SKALA | FORMAT | RITNINGSNUMMER FÖRVALTNING | BLAD | NÄSTA BLAD | ÄNDR. |
|---|---|---|---|---|---|---|---|
| ÅF-TYRÉNS/POHA | 2021-09-27 | 1:2000 | A1 | | 4033 | 4034 | - |

Denna ritning är Trafikverkets egendom. Allt obehörigt begagnande av ritningen beivras enligt lag. TRAFIKVERKET

pw:\\pws.trafikverket.local:PWPDBInvestera\Documents\Projekt\Stråk 36\137617-Ostlänken\Kontrakt\OLP4 Södertälje-Tresa\00-09\Ritning\OLP4-00-114-41000-13_14-4033 2021-10-05 Tyrens_ban

0 20 40 60 80 100 120 140 160 180 200

SKALA 1:2000

© Lantmäteriet, Geodatasamverkan

Denna ritning är Trafikverkets egendom. Allt obehörigt begagnande av ritningen beivras enligt lag.
TRAFIKVERKET

# TECKENFÖRKLARING

## NY ANLÄGGNING

- KM 12+000 — Ny järnväg, spårmitt, med längdmätning. Huvudlängdmätning ligger i nedspår
- Projekterad växel
- Spärrstaket mellan spår
- Viltstängsel
- Gräns för järnvägsmark/vägområde
- Vägbro/Järnvägsbro (Visas som vit på karta)
- Kontaktledningsbrygga/Kontaktledningsstolpe/Utliggare
- Tunnel
- Spårområde
- Dagvattenmagasin
- Vägyta
- Trumma till dagvattensystem
- Jord- eller bergslänt
- Tryckbank
- Teknikgårdar
- Skx — Skyddsåtgärder med beteckning. För betecknigens betydelse, se planbeskrivning eller teckenförklaring för plankarta.
- Järnvägsnära bullerskyddsskärm
- Stödmur
- Stängsel
- Fastighet som erbjuds förvärv
- Byggnad som löses in och rivs

## BEFINTLIG

(Visas som vita på kartan)

- 1:79 — Fastighetsbeteckning
- Kommungräns
- Traktgräns
- Fastighetsgräns
- Strandlinje
- Järnväg
- Höjdkurvor för landskapsanpassning

## LOKALISERINGSFIGUR

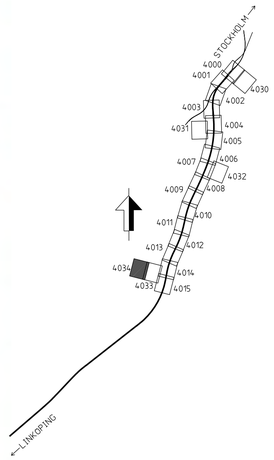


KOORDINATSYSTEM I PLAN: SWEREF 99 18 00 / KOORDINATSYSTEM I HÖJD: RH 2000

| | | | |
|---|---|---|---|
| TYP AV PLAN: JÄRNVÄGSPLAN | | | |
| LEVERANTÖR: TYRÉNS, KONSORTIET OSTLÄNKEN | AVDELNING: – | LEVERANS/ÄNDRINGS-PM: – | TEKNIKOMRÅDE: PLAN OCH TILLSTÅND |
| | UPPDRAGSNUMMER: 146457 | KONSTRUKTIONSNUMMER: – | GRANSKNINGSSTATUS / SYFTE: – |
| TRAFIKVERKET | PROGRAM OSTLÄNKEN<br>GERSTABERG-LÅNGSJÖN<br>KM 0+000 - 14+700 | | HANDLINGSTYP: ANLÄGGNINGSTYP: GEMENSAM |
| SKAPAD AV: ÅF-TYRÉNS/JEMN | | | KILOMETER-METER: 13+000 - 14+000 / BANDEL: 506 |
| GRANSKAD AV: ÅF-TYRÉNS/PEAN | ILLUSTRATIONSKARTA | | RITNINGSNUMMER PROJEKT: OLP4-00-114-41000 |
| GODKÄND AV: ÅF-TYRÉNS/PDHA / DATUM: 2021-09-27 | SKALA: 1:2000 / FORMAT: A1 | RITNINGSNUMMER FÖRVALTNING | BLAD: 4034 / NÄSTA BLAD: – / ÄNDR.: – |

pw:\\pws.trafikverket.local:PWPDBInvestera\Documents\Projekt\Stråk 36\137617-Östlänken\Kontrakt\OLP4 Södertälje-Tresa\00-09\Ritning\OLP4-00-114-41000-13_14-4034 2021-10-05 Tyrens_ban

A3 V A A3 V A