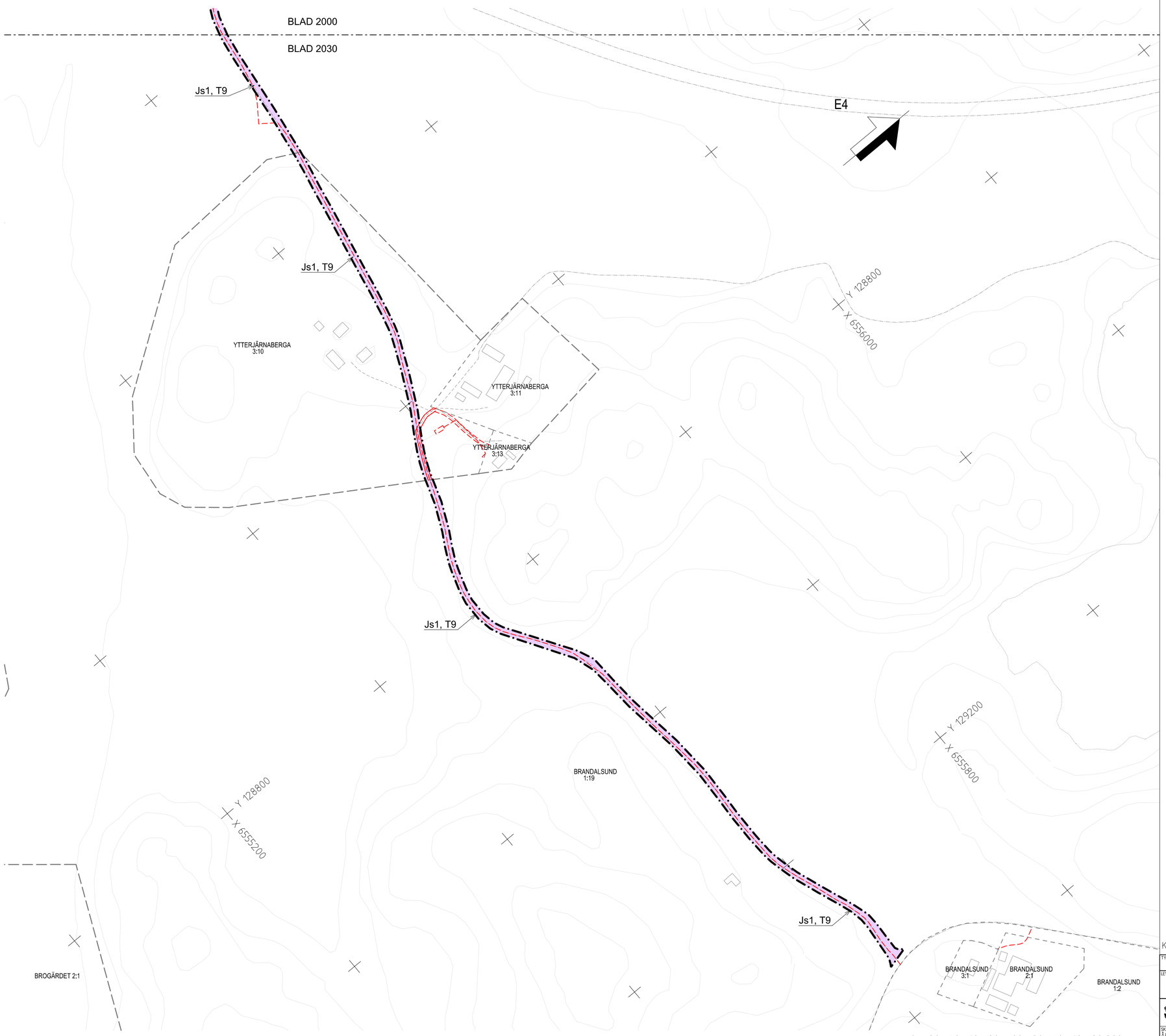

Denna ritning är Trafikverkets egendom. Allt obehörigt begagnande av ritningen beivras enligt lag.
TRAFIKVERKET

TECKENFÖRKLARING

Aktualitetsdatum grundkarta: 2020-07-07
Aktualitetsdatum fastighetskarta: 2021-09-06

NY ANLÄGGNING

KM 12+000 / + 00.00 — Ny järnväg, spårmitt, med längdmätning och plushöjd RÖK. Huvudlängdmätning ligger i spår NSP

Växel (redovisas I ungefärligt läge)

Stängsel (höjd 2,5 m)

Vägbro/Järnvägsbro

Vägräcke

Viltstängsel väg

+0,00 / 0/000 — Ny väg med längdmätning och plushöjd för vägmitt

MARKANSPRÅK

Gräns för järnvägsmark/vägområde

Avgränsning mellan olika typer av markanspråk/
Gräns för område som tas i anspråk för tillfälligt nyttjande

J / Jt — Ny järnvägsmark med äganderätt / Ny järnvägsmark med äganderätt 3D-fastighet

Js — Ny järnvägsmark med servitutsrätt

T — Tillfällig nyttjanderätt, gäller från byggstart och 72 månader för T1, T4, T5, T7 och T8.
Gäller från byggstart och 120 månader för T2, T3, T6, T9, T10 och T11.

T4 — Tillfällig nyttjanderätt för infiltrationsyta. Gäller från byggstart och 72 månader.

V — Nytt vägområde med vägrätt

Vi — Nytt vägområde med inskränkt vägrätt

J, Vi / Js, Vi — Ny järnvägsmark med äganderätt och nytt vägområde med inskränkt vägrätt/
Ny järnvägsmark med servitutsrätt och nytt vägområde med inskränkt vägrätt

Jt, Vi — Ny järnvägsmark med äganderätt 3D-fastighet och nytt vägområde med inskränkt vägrätt

Js1 - Servitut för serviceväg / räddningsväg
Js4 - Servitut för järnvägsanläggningens grundkonstruktion
Js6 - Servitut för parkeringsyta för räddningstjänstens fordon, servicefordon mm.
Js7 - Servitut för anläggande och vidmakthållande av ledningar
Js8 - Servitut för trädsäkring
Js9 - Servitut för skötselyta (Vid stängsel gäller servitutet 1 meter ut från stängslet)
Js10 - Servitut för järnvägsbro
Js11 - Servitut för diken, dammar och åtgärder för vattenhantering
Js12 - Servitut för tillfart i samband med drift- och underhållsåtgärder
Vi1 - Inskränkt vägrätt för väg över eller under järnvägsanläggning.
Vi2 - Inskränkt vägrätt för väg över eller under servitutsrätt för järnvägsanläggning.

Tillfällig nyttjanderätt gäller från byggstart och 72 månader för:
T1 - Tillfällig nyttjanderätt för etablering
T4 - Tillfällig nyttjanderätt för infiltrationsområde
T5 - Tillfällig nyttjanderätt för tillfälliga trafikanordningar
T7 - Tillfällig nyttjanderätt för anläggningsarbeten
T8 - Tillfällig nyttjanderätt för underjordiska anläggningsdelar som kvarlämnas efter byggnation

Tillfällig nyttjanderätt gäller från byggstart och 120 månader för:
T2 - Tillfällig nyttjanderätt för upplag
T3 - Tillfällig nyttjanderätt för arbets- och transportväg
T9 - Tillfällig nyttjanderätt för arbets- och transportväg, tillgänglig för annan trafik
T10 - Tillfällig nyttjanderätt för etablering
T11 - Tillfällig nyttjanderätt för kvävarening

SÄRSKILDA BESLUT SOM TAS I SAMBAND MED FASTSTÄLLELSE AV JÄRNVÄGSPLAN

Indragning av väg från allmänt underhåll

SKYDDSÅTGÄRDER OCH FÖRSIKTIGHETSMÅTT

Markering eller avgränsning av skyddsåtgärder och försiktighetsmätt

Sk1 - Järnvägsnära bullerskyddsskärm (2,0m över RÖK)
Sk3 - Fastighetsnära bullerskydd, fasadåtgärd
Sk4 - Fastighetsnära bullerskydd, lokal skärm på uteplats
Sk5 - Dagvattenmagasin
Sk6 - Järnvägsnära faunastängsel (2,2m över RÖK)
Sk8 - Biotopskydd för träd
Sk9 - Tortrummna för djur
Sk10 - Trädskyddsskärm

VERKSAMHETER/ÅTGÄRDER SOM UNDANTAS FRÅN FÖRBUD ENLIGT MILJÖBALKEN

Markering eller avgränsning av strandskydd

Markering eller avgränsning av biotopskydd

Förbuden som avser verksamhet eller åtgärd inom generellt biotopskyddsområde (7:11 2st.MB) gäller inte byggnade av allmän väg/järnväg.

Förbuden mot åtgärder inom strandskyddsområde (7:15 MB) gäller inte byggande av allmän väg/järnväg.

Skyldigheten att göra anmälan för samråd enligt 12:6 MB gäller inte för de verksamheter och åtgärder som behövs för att bygga vägen/järnvägen och som fastställs och ingår i vägområde för allmän väg/järnvägsmark eller område för tillfällig nyttjanderätt.

LOKALISERINGSFIGUR

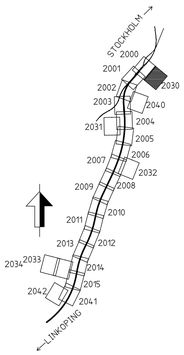

ÖVRIGA BETECKNINGAR

Fastighet som ägs av Trafikverket och som fortsättningsvis ska vara järnvägsmark

1:79 — Fastighetsbeteckning

Kommungräns

Traktgräns

Fastighetsgräns

Befintlig vågrätt och övriga befintliga rättigheter

Illustrationslinje

BEFINTLIG, PLAN

Byggnad

Järnvägsspår

Väg/Gata

Strandlinje

Koordinatkryss

Höjdkurvor

KOORDINATSYSTEM I PLAN: SWEREF 99 18 00 / KOORDINATSYSTEM I HÖJD: RH 2000

TYP AV PLAN: JÄRNVÄGSPLAN			
LEVERANTÖR: TYRÉNS, KONSORTIET ÖSTLÄNKEN	AVDELNING: –	LEVERANS/ÄNDRINGS-PM: –	TEKNIKOMRÅDE: PLAN OCH TILLSTÅND
	UPPDRAGSNUMMER: 146457	KONSTRUKTIONSNUMMER: –	GRANSKNINGSSTATUS / SYFTE: GODKÄND
TRAFIKVERKET	PROGRAM OSTLÄNKEN GERSTABERG-LÅNGSJÖN KM 0+000 - 14+700 PLANKARTA		HANDLINGSTYP: GRANSKNINGSHANDLING ANLÄGGNINGSTYP: GEMENSAM
SKAPAD AV: ÅF-TYRÉNS/JETO			KILOMETER-METER: -1+000 - 0+000 / BANDEL: 506
GRANSKAD AV: ÅF-TYRÉNS/PEAN			RITNINGSNUMMER PROJEKT: OLP4-00-110-4-1000
GODKÄND AV: ÅF-TYRÉNS/POHA / DATUM: 2022-08-19	SKALA: 1:2000 / FORMAT: A1	RITNINGSNUMMER FÖRVALTNING	BLAD: 2030 / NÄSTA BLAD: – / ÄNDR.: –

pw:\\pwis.trafikverket.local:PWPDBInvestera\Documents\Projekt\Stråk 36\137617-Östlänken\Kontrakt\OLP4- Södertälje-Tressa\00-09\Ritning\OLP4-00-110-4-1000-0_0-2030 2022-07-06 Tyrens_mark

A3 V Λ V A3 Λ

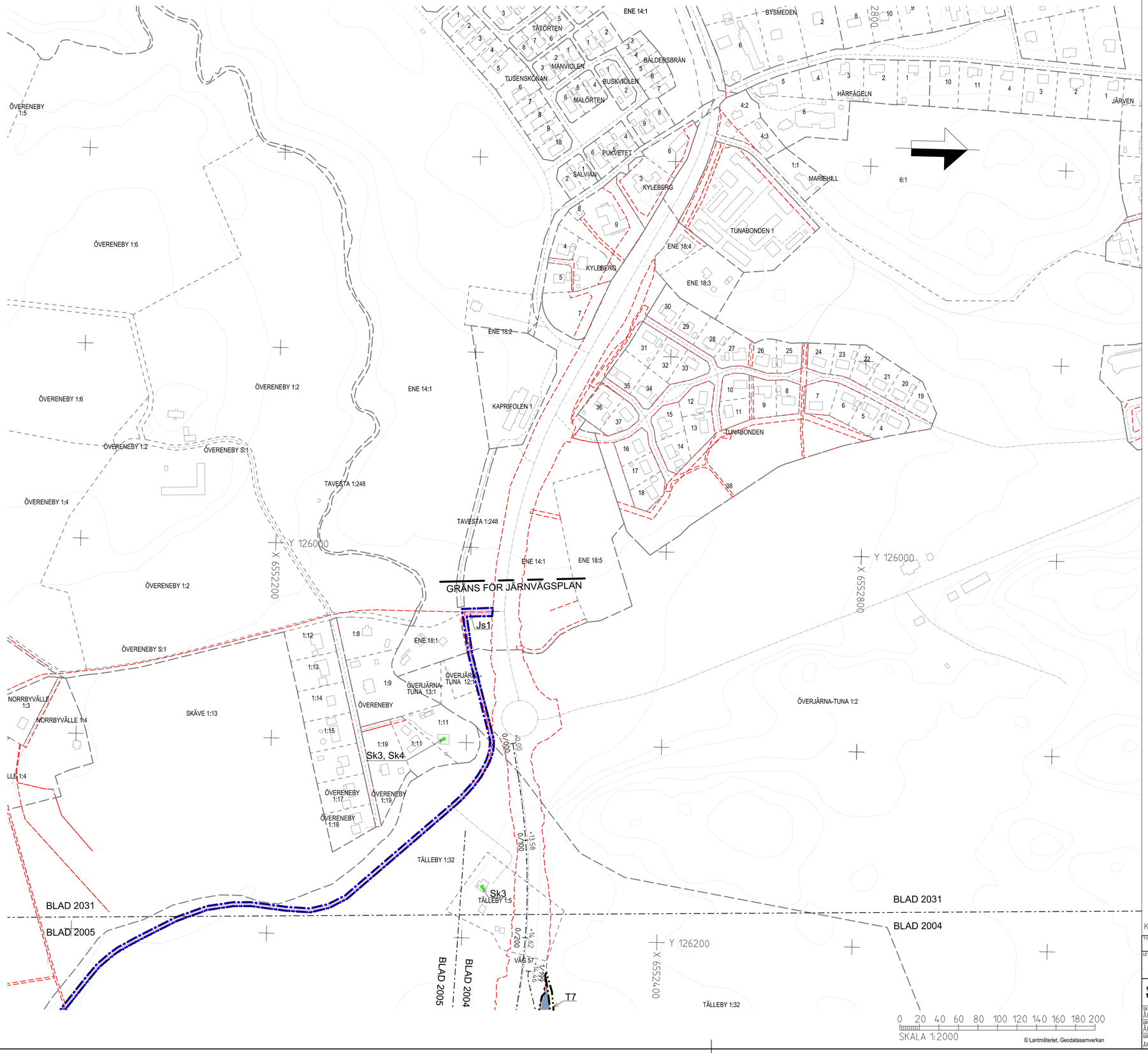

Denna ritning är Trafikverkets egendom. Allt obehörigt begagnande av ritningen beivras enligt lag.
TRAFIKVERKET

TECKENFÖRKLARING

Aktualitetsdatum grundkarta: 2020-07-07
Aktualitetsdatum fastighetskarta: 2021-09-06

NY ANLÄGGNING

- KM 12+000 / + 00.00 — Ny järnväg, spårmitt, med längdmätning och plushöjd RÖK. Huvudlängdmätning ligger i spår NSP
- Växel (redovisas I ungefärligt läge)
- Stängsel (höjd 2,5 m)
- Vägbro/Järnvägsbro
- Vägräcke
- Vilstsängsel väg
- +0,00 / 0/000 — Ny väg med längdmätning och plushöjd för vägmitt

MARKANSPRÅK

- Gräns för järnvägsmark/vägområde
- Avgränsning mellan olika typer av markanspråk/ Gräns för område som tas i anspråk för tillfälligt nyttjande
- J / Jt — Ny järnvägsmark med äganderätt / Ny järnvägsmark med äganderätt 3D-fastighet
- Js — Ny järnvägsmark med servitutsrätt
- T — Tillfällig nyttjanderätt, gäller från byggstart och 72 månader för T1, T4, T5, T7 och T8. Gäller från byggstart och 120 månader för T2, T3, T6, T9, T10 och T11.
- T4 — Tillfällig nyttjanderätt för infiltrationsyta. Gäller från byggstart och 72 månader.
- V — Nytt vägområde med vägrätt
- Vi — Nytt vägområde med inskränkt vägrätt
- J, Vi / Js, Vi — Ny järnvägsmark med äganderätt och nytt vägområde med inskränkt vägrätt/ Ny järnvägsmark med servitutsrätt och nytt vägområde med inskränkt vägrätt
- Jt, Vi — Ny järnvägsmark med äganderätt 3D-fastighet och nytt vägområde med inskränkt vägrätt

Js1 - Servitut för serviceväg / räddningsväg
Js4 - Servitut för järnvägsanläggningens grundkonstruktion
Js6 - Servitut för parkeringsyta för räddningstjänstens fordon, servicefordon mm.
Js7 - Servitut för anläggande och vidmakthållande av ledningar
Js8 - Servitut för trädsäkring
Js9 - Servitut för skötselyta (Vid stängsel gäller servitutet 1 meter ut från stängslet)
Js10 - Servitut för järnvägsbro
Js11 - Servitut för diken, dammar och åtgärder för vattenhantering
Js12 - Servitut för tillfart i samband med drift- och underhållsåtgärder
Vi1 - Inskränkt vägrätt för väg över eller under järnvägsanläggning.
Vi2 - Inskränkt vägrätt för väg över eller under servitutsrätt för järnvägsanläggning.

Tillfällig nyttjanderätt gäller från byggstart och 72 månader för:
T1 - Tillfällig nyttjanderätt för etablering
T4 - Tillfällig nyttjanderätt för infiltrationsområde
T5 - Tillfällig nyttjanderätt för tillfälliga trafikanordningar
T7 - Tillfällig nyttjanderätt för anläggningsarbeten
T8 - Tillfällig nyttjanderätt för underjordiska anläggningsdelar som kvarlämnas efter byggnation

Tillfällig nyttjanderätt gäller från byggstart och 120 månader för:
T2 - Tillfällig nyttjanderätt för upplag
T3 - Tillfällig nyttjanderätt för arbets- och transportväg
T9 - Tillfällig nyttjanderätt för arbets- och transportväg, tillgänglig för annan trafik
T10 - Tillfällig nyttjanderätt för etablering
T11 - Tillfällig nyttjanderätt för kväverening

SÄRSKILDA BESLUT SOM TAS I SAMBAND MED FASTSTÄLLELSE AV JÄRNVÄGSPLAN

- Indragning av väg från allmänt underhåll

SKYDDSÅTGÄRDER OCH FÖRSIKTIGHETSMÅTT

- Markering eller avgränsning av skyddsåtgärder och försiktighetsmått

Sk1 - Järnvägsnära bullerskyddsskärm (2,0m över RÖK)
Sk3 - Fastighetsnära bullerskydd, fasadåtgärd
Sk4 - Fastighetsnära bullerskydd, lokal skärm på uteplats
Sk5 - Dagvattenmagasin
Sk6 - Järnvägsnära faunastängsel (2,2m över RÖK)
Sk8 - Biotopskydd för träd
Sk9 - Torntrumma för djur
Sk10 - Trädskyddsskärm

VERKSAMHETER/ÅTGÄRDER SOM UNDANTAS FRÅN FÖRBUD ENLIGT MILJÖBALKEN

- Markering eller avgränsning av strandskydd
- Markering eller avgränsning av biotopskydd

Förbuden som avser verksamhet eller åtgärd inom generellt biotopskyddsområde (7:11 2st.MB) gäller inte byggnade av allmän väg/järnväg.

Förbuden mot åtgärder inom strandskyddsområde (7:15 MB) gäller inte byggande av allmän väg/järnväg.

Skyldigheten att göra anmälan för samråd enligt 12:6 MB gäller inte för de verksamheter och åtgärder som behövs för att bygga vägen/järnvägen och som fastställs och ingår i vägområde för allmän väg/järnvägsmark eller område för tillfällig nyttjanderätt.

LOKALISERINGSFIGUR

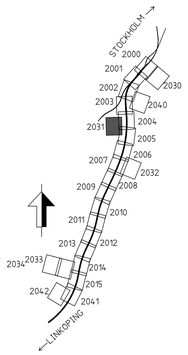

ÖVRIGA BETECKNINGAR

- Fastighet som ägs av Trafikverket och som fortsättningsvis ska vara järnvägsmark
- 1:79 — Fastighetsbeteckning
- Kommungräns
- Traktgräns
- Fastighetsgräns
- Befintlig vägrätt och övriga befintliga rättigheter
- Illustrationslinje

BEFINTLIG, PLAN

- Byggnad
- Järnvägsspår
- Väg/Gata
- Strandlinje
- Koordinatkryss
- Höjdkurvor

KOORDINATSYSTEM I PLAN: SWEREF 99 18 00 / KOORDINATSYSTEM I HÖJD: RH 2000

TYP AV PLAN: JÄRNVÄGSPLAN			
LEVERANTÖR: TYRÉNS KONSULTERNA I ÖSTLÄNKEN	AVDELNING: –	LEVERANS/ÄNDRINGS-PM: –	TEKNIKOMRÅDE: PLAN OCH TILLSTÅND
	UPPDRAGSNUMMER: 146457	KONSTRUKTIONSNUMMER: –	GRANSKNINGSSTATUS / SYFTE: GODKÄND
TRAFIKVERKET	PROGRAM OSTLÄNKEN GERSTABERG-LÅNGSJÖN KM 0+000 - 14+700		HANDLINGSTYP: GRANSKNINGSHANDLING ANLÄGGNINGSTYP: GEMENSAM
SKAPAD AV: ÅF-TYRÉNS/JETO			KILOMETER-METER: 3+300 - 4+300 / BANDEL: 506
GRANSKAD AV: ÅF-TYRÉNS/PEAN	PLANKARTA		RITNINGSNUMMER PROJEKT: OLP4-00-110-41000
GODKÄND AV: ÅF-TYRÉNS/POHA / DATUM: 2022-08-19	SKALA: 1:2000 / FORMAT: A1	RITNINGSNUMMER FÖRVALTNING	BLAD: 2031 / NÄSTA BLAD: – / ÄNDR.: –

pw:\\pwis.trafikverket.local:PwPDBInvestera\Documents\Projekt\Strdk 36\137617-Östlänken\Kontrakt\OLP4 Södertälje-Trosa\00-09\Ritning\OLP4-00-110-41000-3_4-2031 2022-07-11 Tyrens_mark

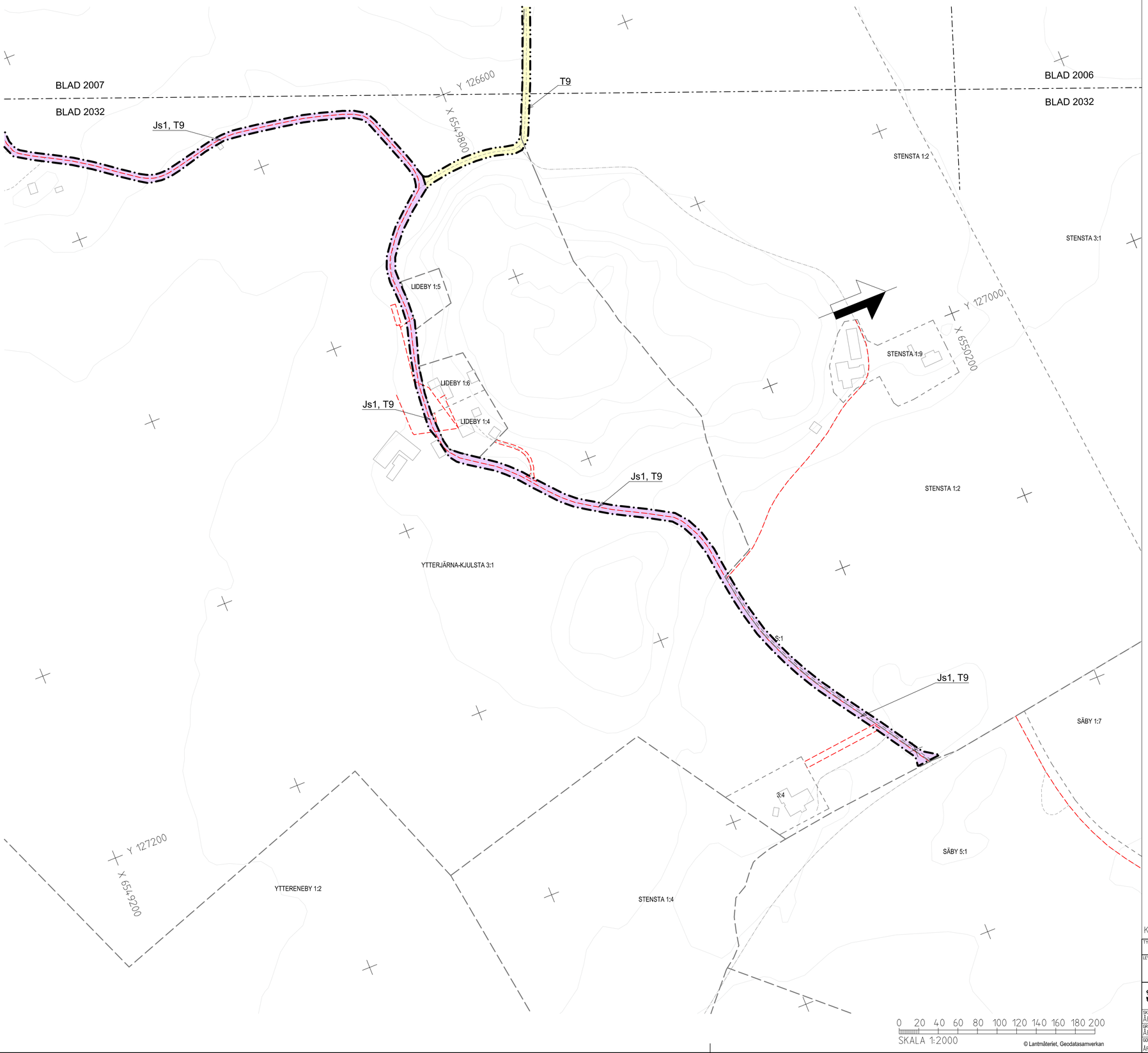

© Lantmäteriet, Geodatasamverkan

Denna ritning är Trafikverkets egendom. Allt obehörigt begagnande av ritningen beivras enligt lag.
TRAFIKVERKET

TECKENFÖRKLARING

Aktualitetsdatum grundkarta: 2020-07-07
Aktualitetsdatum fastighetskarta: 2021-09-06

NY ANLÄGGNING

- KM 12+000 / + 00.00 — Ny järnväg, spårmitt, med längdmätning och plushöjd RÖK. Huvudlängdmätning ligger i spår NSP
- Växel (redovisas i ungefärligt läge)
- Stängsel (höjd 2,5 m)
- Vägbro/Järnvägsbro
- Vägräcke
- Viltstängsel väg
- +0,00 / 0/000 — Ny väg med längdmätning och plushöjd för vägmitt

MARKANSPRÅK

- Gräns för järnvägsmark/vägområde
- Avgränsning mellan olika typer av markanspråk/ Gräns för område som tas i anspråk för tillfälligt nyttjande
- J / Jt — Ny järnvägsmark med äganderätt / Ny järnvägsmark med äganderätt 3D-fastighet
- Js — Ny järnvägsmark med servitutsrätt
- T — Tillfällig nyttjanderätt, gäller från byggstart och 72 månader för T1, T4, T5, T7 och T8. Gäller från byggstart och 120 månader för T2, T3, T6, T9, T10 och T11.
- T4 — Tillfällig nyttjanderätt för infiltrationsyta. Gäller från byggstart och 72 månader.
- V — Nytt vägområde med vägrätt
- Vi — Nytt vägområde med inskränkt vägrätt
- J, Vi / Js, Vi — Ny järnvägsmark med äganderätt och nytt vägområde med inskränkt vägrätt/ Ny järnvägsmark med servitutsrätt och nytt vägområde med inskränkt vägrätt
- Jt, Vi — Ny järnvägsmark med äganderätt 3D-fastighet och nytt vägområde med inskränkt vägrätt

Js1 - Servitut för serviceväg / räddningsväg
Js4 - Servitut för järnvägsanläggningens grundkonstruktion
Js6 - Servitut för parkeringsyta för räddningstjänstens fordon, servicefordon mm.
Js7 - Servitut för anläggande och vidmakthållande av ledningar
Js8 - Servitut för trädsäkring
Js9 - Servitut för skötselyta (Vid stängsel gäller servitutet 1 meter ut från stängslet)
Js10 - Servitut för järnvägsbro
Js11 - Servitut för diken, dammar och åtgärder för vattenhantering
Js12 - Servitut för tillfart i samband med drift- och underhållsåtgärder
Vi1 - Inskränkt vägrätt för väg över eller under järnvägsanläggning.
Vi2 - Inskränkt vägrätt för väg över eller under servitutsrätt för järnvägsanläggning.

Tillfällig nyttjanderätt gäller från byggstart och 72 månader för:
T1 - Tillfällig nyttjanderätt för etablering
T4 - Tillfällig nyttjanderätt för infiltrationsområde
T5 - Tillfällig nyttjanderätt för tillfälliga trafikanordningar
T7 - Tillfällig nyttjanderätt för anläggningsarbeten
T8 - Tillfällig nyttjanderätt för underjordiska anläggningsdelar som kvarlämnas efter byggnation

Tillfällig nyttjanderätt gäller från byggstart och 120 månader för:
T2 - Tillfällig nyttjanderätt för upplag
T3 - Tillfällig nyttjanderätt för arbets- och transportväg
T9 - Tillfällig nyttjanderätt för arbets- och transportväg, tillgänglig för annan trafik
T10 - Tillfällig nyttjanderätt för etablering
T11 - Tillfällig nyttjanderätt för kväverening

SÄRSKILDA BESLUT SOM TAS I SAMBAND MED FASTSTÄLLELSE AV JÄRNVÄGSPLAN

- Indragning av väg från allmänt underhåll

SKYDDSÅTGÄRDER OCH FÖRSIKTIGHETSMÅTT

- Markering eller avgränsning av skyddsåtgärder och försiktighetsmätt

Sk1 - Järnvägsnära bullerskyddsskärm (2,0m över RÖK)
Sk3 - Fastighetsnära bullerskydd, fasadåtgärd
Sk4 - Fastighetsnära bullerskydd, lokal skärm på uteplats
Sk5 - Dagvattenmagasin
Sk6 - Järnvägsnära faunastängsel (2,2m över RÖK)
Sk8 - Biotopskydd för träd
Sk9 - Tortnumma för djur
Sk10 - Trädskyddsskärm

VERKSAMHETER/ÅTGÄRDER SOM UNDANTAS FRÅN FÖRBUD ENLIGT MILJÖBALKEN

- Markering eller avgränsning av strandskydd
- Markering eller avgränsning av biotopskydd

Förbuden som avser verksamhet eller åtgärd inom generellt biotopskyddsområde (7:11 2st.MB) gäller inte byggnade av allmän väg/järnväg.

Förbuden mot åtgärder inom strandskyddsområde (7:15 MB) gäller inte byggande av allmän väg/järnväg.

Skyldigheten att göra anmälan för samråd enligt 12:6 MB gäller inte för de verksamheter och åtgärder som behövs för att bygga vägen/järnvägen och som fastställs och ingår i vägområde för allmän väg/järnvägsmark eller område för tillfällig nyttjanderätt.

LOKALISERINGSFIGUR

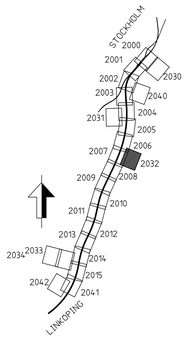

ÖVRIGA BETECKNINGAR

- Fastighet som ägs av Trafikverket och som fortsättningsvis ska vara järnvägsmark
- 1:79 — Fastighetsbeteckning
- Kommungräns
- Traktgräns
- Fastighetsgräns
- Befintlig vägrätt och övriga befintliga rättigheter
- Illustrationslinje

BEFINTLIG, PLAN

- Byggnad
- Järnvägsspår
- Väg/Gata
- Strandlinje
- Koordinatkryss
- Höjdkurvor

KOORDINATSYSTEM I PLAN: SWEREF 99 18 00 / KOORDINATSYSTEM I HÖJD: RH 2000

TYP AV PLAN: JÄRNVÄGSPLAN			
LEVERANTÖR: TYRÉNS KONSORTIET ÖSTLÄNKEN	AVDELNING: –	LEVERANS/ÄNDRINGS-PM: –	TEKNIKOMRÅDE: PLAN OCH TILLSTÅND
	UPPDRAGSNUMMER: 146457	KONSTRUKTIONSNUMMER: –	GRANSKNINGSSTATUS / SYFTE: GODKÄND
TRAFIKVERKET	PROGRAM OSTLÄNKEN GERSTABERG-LÅNGSJÖN KM 0+000 - 14+700 PLANKARTA		HANDLINGSTYP: GRANSKNINGSHANDLING ANLÄGGNINGSTYP: GEMENSAM
SKAPAD AV: ÅF-TYRÉNS/JETO			KILOMETER-METER: 5+900 - 6+900; BANDEL: 506
GRANSKAD AV: ÅF-TYRÉNS/PEAN			RITNINGSNUMMER PROJEKT: OLP4-00-110-41000
GODKÄND AV: ÅF-TYRÉNS/POHA; DATUM: 2022-08-19	SKALA: 1:2000; FORMAT: A1	RITNINGSNUMMER FÖRVALTNING	BLAD: 2032; NÄSTA BLAD: –; ÄNDR.: –

pw:\\pwis.trafikverket.local:PwPDB\Investera\Documents\Projekt\Strdk 36\137617-Östlänken\Kontrakt\OLP4 Södertälje-Tressa\00-09\Ritning\OLP4-00-110-41000-5_6-2032

2022-07-06 Tyrens_mark

A3 V A V A3 A

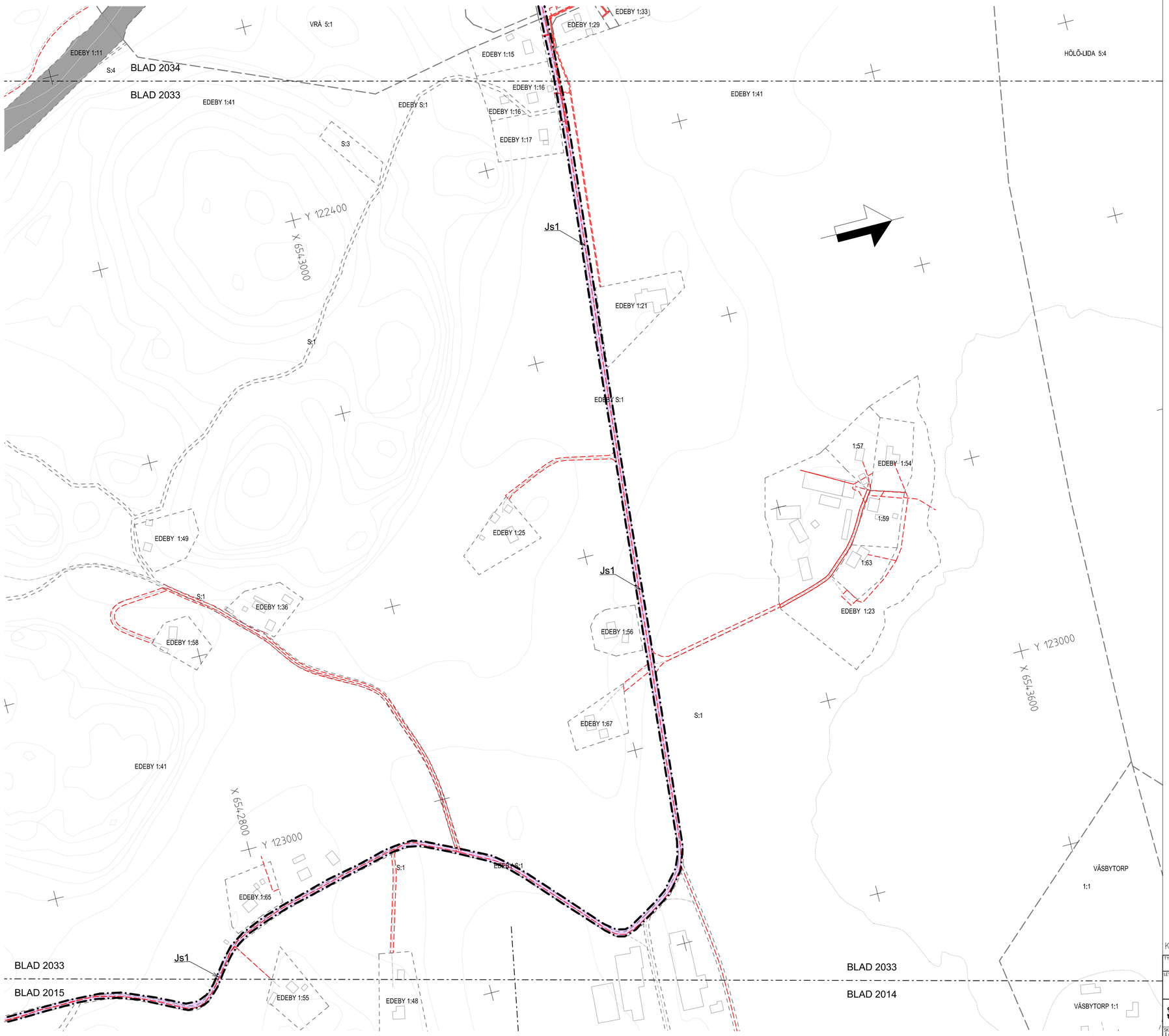

© Lantmäteriet, Geodatasamverkan

Denna ritning är Trafikverkets egendom. Allt obehörigt begagnande av ritningen beivras enligt lag.
TRAFIKVERKET

TECKENFÖRKLARING

Aktualitetsdatum grundkarta: 2020-07-07
Aktualitetsdatum fastighetskarta: 2021-09-06

NY ANLÄGGNING

- KM 12+000 / + 00.00 — Ny järnväg, spårmitt, med längdmätning och plushöjd RÖK; Huvudlängdmätning ligger i spår NSP
- Växel (redovisas i ungefärligt läge)
- Stängsel (höjd 2,5 m)
- Vägbro/Järnvägsbro
- Vägräcke
- Vältstängsel väg
- +0,00 / 0/000 — Ny väg med längdmätning och plushöjd för vägmitt

MARKANSPRÅK

- Gräns för järnvägsmark/vägområde
- Avgränsning mellan olika typer av markanspråk/ Gräns för område som tas i anspråk för tillfälligt nyttjande
- J / Jt — Ny järnvägsmark med äganderätt / Ny järnvägsmark med äganderätt 3D-fastighet
- Js — Ny järnvägsmark med servitutsrätt
- T — Tillfällig nyttjanderätt, gäller från byggstart och 72 månader för T1, T4, T5, T7 och T8. Gäller från byggstart och 120 månader för T2, T3, T6, T9, T10 och T11.
- T4 — Tillfällig nyttjanderätt för infiltrationsyta. Gäller från byggstart och 72 månader.
- V — Nytt vägområde med vägrätt
- Vi — Nytt vägområde med inskränkt vägrätt
- J, Vi / Js, Vi — Ny järnvägsmark med äganderätt och nytt vägområde med inskränkt vägrätt/ Ny järnvägsmark med servitutsrätt och nytt vägområde med inskränkt vägrätt
- Jt, Vi — Ny järnvägsmark med äganderätt 3D-fastighet och nytt vägområde med inskränkt vägrätt

Js1 - Servitut för serviceväg / räddningsväg
Js4 - Servitut för järnvägsanläggningens grundkonstruktion
Js6 - Servitut för parkeringsyta för räddningstjänstens fordon, servicefordon mm.
Js7 - Servitut för anläggande och vidmakthållande av ledningar
Js8 - Servitut för trädsäkring
Js9 - Servitut för skötselyta (Vid stängsel gäller servitutet 1 meter ut från stängslet)
Js10 - Servitut för järnvägsbro
Js11 - Servitut för diken, dammar och åtgärder för vattenhantering
Js12 - Servitut för tillfart i samband med drift- och underhållsåtgärder
Vi1 - Inskränkt vägrätt för väg över eller under järnvägsanläggning.
Vi2 - Inskränkt vägrätt för väg över eller under servitutsrätt för järnvägsanläggning.

Tillfällig nyttjanderätt gäller från byggstart och 72 månader för:
T1 - Tillfällig nyttjanderätt för etablering
T4 - Tillfällig nyttjanderätt för infiltrationsområde
T5 - Tillfällig nyttjanderätt för tillfälliga trafikanordningar
T7 - Tillfällig nyttjanderätt för anläggningsarbeten
T8 - Tillfällig nyttjanderätt för underjordiska anläggningsdelar som kvarlämnas efter byggnation

Tillfällig nyttjanderätt gäller från byggstart och 120 månader för:
T2 - Tillfällig nyttjanderätt för upplag
T3 - Tillfällig nyttjanderätt för arbets- och transportväg
T9 - Tillfällig nyttjanderätt för arbets- och transportväg, tillgänglig för annan trafik
T10 - Tillfällig nyttjanderätt för etablering
T11 - Tillfällig nyttjanderätt för kväverening

SÄRSKILDA BESLUT SOM TAS I SAMBAND MED FASTSTÄLLELSE AV JÄRNVÄGSPLAN

- Indragning av väg från allmänt underhåll

SKYDDSÅTGÄRDER OCH FÖRSIKTIGHETSMÅTT

- Markering eller avgränsning av skyddsåtgärder och försiktighetsmätt

Sk1 - Järnvägsnära bullerskyddsskärm (2,0m över RÖK)
Sk3 - Fastighetsnära bullerskydd, fasadåtgärd
Sk4 - Fastighetsnära bullerskydd, lokal skärm på uteplats
Sk5 - Dagvattenmagasin
Sk6 - Järnvägsnära faunastängsel (2,2m över RÖK)
Sk8 - Biotopskydd för träd
Sk9 - Tortnummna för djur
Sk10 - Trädskyddsskärm

VERKSAMHETER/ÅTGÄRDER SOM UNDANTAS FRÅN FÖRBUD ENLIGT MILJÖBALKEN

- Markering eller avgränsning av strandskydd
- Markering eller avgränsning av biotopskydd

Förbuden som avser verksamhet eller åtgärd inom generellt biotopskyddsområde (7:11 2st.MB) gäller inte byggnade av allmän väg/järnväg.

Förbuden mot åtgärder inom strandskyddsområde (7:15 MB) gäller inte byggande av allmän väg/järnväg.

Skyldigheten att göra anmälan för samråd enligt 12:6 MB gäller inte för de verksamheter och åtgärder som behövs för att bygga vägen/järnvägen och som fastställs och ingår i vägområde för allmän väg/järnvägsmark eller område för tillfällig nyttjanderätt.

LOKALISERINGSFIGUR

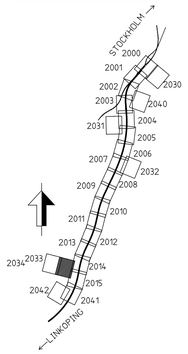

ÖVRIGA BETECKNINGAR

- Fastighet som ägs av Trafikverket och som fortsättningsvis ska vara järnvägsmark
- 1:79 — Fastighetsbeteckning
- Kommungräns
- Traktgräns
- Fastighetsgräns
- Befintlig vägrätt och övriga befintliga rättigheter
- Illustrationslinje

BEFINTLIG, PLAN

- Byggnad
- Järnvägsspår
- Väg/Gata
- Strandlinje
- Koordinatkryss
- Höjdkurvor

KOORDINATSYSTEM I PLAN: SWEREF 99 18 00 / KOORDINATSYSTEM I HÖJD: RH 2000

TYP AV PLAN: JÄRNVÄGSPLAN			
LEVERANTÖR: TYRÉNS KONSORTIET ÖSTLÄNKEN	AVDELNING: -	LEVERANS/ÄNDRINGS-PM: -	TEKNIKOMRÅDE: PLAN OCH TILLSTÅND
	UPPDRAGSNUMMER: 146457	KONSTRUKTIONSNUMMER: -	GRANSKNINGSSTATUS / SYFTE: GODKÄND
TRAFIKVERKET	PROGRAM OSTLÄNKEN GERSTABERG-LÅNGSJÖN KM 0+000 - 14+700 PLANKARTA		HANDLINGSTYP: GRANSKNINGSHANDLING ANLÄGGNINGSTYP: GEMENSAM
SKAPAD AV: ÅF-TYRÉNS/OSER			KILOMETER+METER: 13+400 - 14+400 / BANDEL: 506
GRANSKAD AV: ÅF-TYRÉNS/PEAN			RITNINGSNUMMER PROJEKT: OLP4-00-110-41000
GODKÄND AV: ÅF-TYRÉNS/PDHA / DATUM: 2022-08-19	SKALA: 1:2000 / FORMAT: A1	RITNINGSNUMMER FÖRVALTNING	BLAD: 2033 / NÄSTA BLAD: 2034 / ÄNDR.: -

pw:\\pwis.trafikverket.local:PWPDB\mvstera\Documents\Projekt\Strdk 36\137617-Östlänken\Kontrakt\OLP4 Södertälje-Tresa\00-09\Ritning\OLP4-00-110-41000-13_14-2033 2022-07-06 Tyrens_mark

A3 V Λ V A3 Λ

© Lantmäteriet, Geodatasamverkan

Denna ritning är Trafikverkets egendom. Allt obehörigt begagnande av ritningen beivras enligt lag.
TRAFIKVERKET

TECKENFÖRKLARING

Aktualitetsdatum grundkarta: 2020-07-07
Aktualitetsdatum fastighetskarta: 2021-09-06

NY ANLÄGGNING

- KM 12+000 / + 00.00 — Ny järnväg, spårmitt, med längdmätning och plushöjd RÖK. Huvudlängdmätning ligger i spår NSP
- Växel (redovisas i ungefärligt läge)
- Stängsel (höjd 2,5 m)
- Vägbro/Järnvägsbro
- Vägräcke
- Vilstsängsel väg
- +0,00 / 0/000 — Ny väg med längdmätning och plushöjd för vägmitt

MARKANSPRÅK

- Gräns för järnvägsmark/vägområde
- Avgränsning mellan olika typer av markanspråk/ Gräns för område som tas i anspråk för tillfälligt nyttjande
- J / Jt — Ny järnvägsmark med äganderätt / Ny järnvägsmark med äganderätt 3D-fastighet
- Js — Ny järnvägsmark med servitutsrätt
- T — Tillfällig nyttjanderätt, gäller från byggstart och 72 månader för T1, T4, T5, T7 och T8. Gäller från byggstart och 120 månader för T2, T3, T6, T9, T10 och T11.
- T4 — Tillfällig nyttjanderätt för infiltrationsyta. Gäller från byggstart och 72 månader.
- V — Nytt vägområde med vägrätt
- Vi — Nytt vägområde med inskränkt vägrätt
- J, Vi / Js, Vi — Ny järnvägsmark med äganderätt och nytt vägområde med inskränkt vägrätt/ Ny järnvägsmark med servitutsrätt och nytt vägområde med inskränkt vägrätt
- Jt, Vi — Ny järnvägsmark med äganderätt 3D-fastighet och nytt vägområde med inskränkt vägrätt

Js1 - Servitut för serviceväg / räddningsväg
Js4 - Servitut för järnvägsanläggningens grundkonstruktion
Js6 - Servitut för parkeringsyta för räddningstjänstens fordon, servicefordon mm.
Js7 - Servitut för anläggande och vidmakthållande av ledningar
Js8 - Servitut för trädsäkring
Js9 - Servitut för skötselyta (Vid stängsel gäller servitutet 1 meter ut från stängslet)
Js10 - Servitut för järnvägsbro
Js11 - Servitut för diken, dammar och åtgärder för vattenhantering
Js12 - Servitut för tillfart i samband med drift- och underhållsåtgärder
Vi1 - Inskränkt vägrätt för väg över eller under järnvägsanläggning.
Vi2 - Inskränkt vägrätt för väg över eller under servitutsrätt för järnvägsanläggning.

Tillfällig nyttjanderätt gäller från byggstart och 72 månader för:
T1 - Tillfällig nyttjanderätt för etablering
T4 - Tillfällig nyttjanderätt för infiltrationsområde
T5 - Tillfällig nyttjanderätt för tillfälliga trafikanordningar
T7 - Tillfällig nyttjanderätt för anläggningsarbeten
T8 - Tillfällig nyttjanderätt för underjordiska anläggningsdelar som kvarlämnas efter byggnation

Tillfällig nyttjanderätt gäller från byggstart och 120 månader för:
T2 - Tillfällig nyttjanderätt för upplag
T3 - Tillfällig nyttjanderätt för arbets- och transportväg
T9 - Tillfällig nyttjanderätt för arbets- och transportväg, tillgänglig för annan trafik
T10 - Tillfällig nyttjanderätt för etablering
T11 - Tillfällig nyttjanderätt för kvävarening

SÄRSKILDA BESLUT SOM TAS I SAMBAND MED FASTSTÄLLELSE AV JÄRNVÄGSPLAN

- Indragning av väg från allmänt underhåll

SKYDDSÅTGÄRDER OCH FÖRSIKTIGHETSMÅTT

- Markering eller avgränsning av skyddsåtgärder och försiktighetsmätt

Sk1 - Järnvägsnära bullerskyddsskärm (2,0m över RÖK)
Sk3 - Fastighetsnära bullerskydd, fasadåtgärd
Sk4 - Fastighetsnära bullerskydd, lokal skärm på uteplats
Sk5 - Dagvattenmagasin
Sk6 - Järnvägsnära faunastängsel (2,2m över RÖK)
Sk8 - Biotopskydd för träd
Sk9 - Torrtrumma för djur
Sk10 - Trädskyddsskärm

VERKSAMHETER/ÅTGÄRDER SOM UNDANTAS FRÅN FÖRBUD ENLIGT MILJÖBALKEN

- Markering eller avgränsning av strandskydd
- Markering eller avgränsning av biotopskydd

Förbuden som avser verksamhet eller åtgärd inom generellt biotopskyddsområde (7:11 2st.MB) gäller inte byggnade av allmän väg/järnväg.

Förbuden mot åtgärder inom strandskyddsområde (7:15 MB) gäller inte byggande av allmän väg/järnväg.

Skyldigheten att göra anmälan för samråd enligt 12:6 MB gäller inte för de verksamheter och åtgärder som behövs för att bygga vägen/järnvägen och som fastställs och ingår i vägområde för allmän väg/järnvägsmark eller område för tillfällig nyttjanderätt.

LOKALISERINGSFIGUR

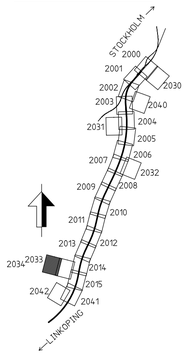

ÖVRIGA BETECKNINGAR

- Fastighet som ägs av Trafikverket och som fortsättningsvis ska vara järnvägsmark
- 1:79 — Fastighetsbeteckning
- Kommungräns
- Traktgräns
- Fastighetsgräns
- Befintlig vägrätt och övriga befintliga rättigheter
- Illustrationslinje

BEFINTLIG, PLAN

- Byggnad
- Järnvägsspår
- Väg/Gata
- Strandlinje
- Koordinatkryss
- Höjdkurvor

KOORDINATSYSTEM I PLAN: SWEREF 99 18 00 / KOORDINATSYSTEM I HÖJD: RH 2000

TYP AV PLAN: JÄRNVÄGSPLAN			
LEVERANTÖR: TYRÉNS KONSORTIET ÖSTLÄNKEN	AVDELNING: –	LEVERANS/ÄNDRINGS-PM: –	TEKNIKOMRÅDE: PLAN OCH TILLSTÅND
	UPPDRAGSNUMMER: 146457	KONSTRUKTIONSNUMMER: –	GRANSKNINGSSTATUS / SYFTE: GODKÄND
TRAFIKVERKET	PROGRAM ÖSTLÄNKEN GERSTABERG-LÅNGSJÖN KM 0+000 - 14+700		HANDLINGSTYP: GRANSKNINGSHANDLING ANLÄGGNINGSTYP: GEMENSAM
SKAPAD AV: ÅF-TYRÉNS/OSER			KILOMETER-METER: 13+400 - 14+400 / BANDEL: 506
GRANSKAD AV: ÅF-TYRÉNS/PEAN	PLANKARTA		RITNINGSNUMMER PROJEKT: OLP4-00-110-41000
GODKÄND AV: ÅF-TYRÉNS/PDHA / DATUM: 2022-08-19	SKALA: 1:2000 / FORMAT: A1 / RITNINGSNUMMER FÖRVALTNING		BLAD: 2034 / NÄSTA BLAD: – / ÄNDR.: –

pw:\\pwis.trafikverket.local:PWPOBinvestera\Documents\Projekt\Strda 36\137617-Östlänken\Kontrakt\OLP4 Södertälje-Trosa\00-09\Ritning\OLP4-00-110-41000-13_14-2034 2022-07-06 Tyrens_mark

A3 V Λ V A3 Λ

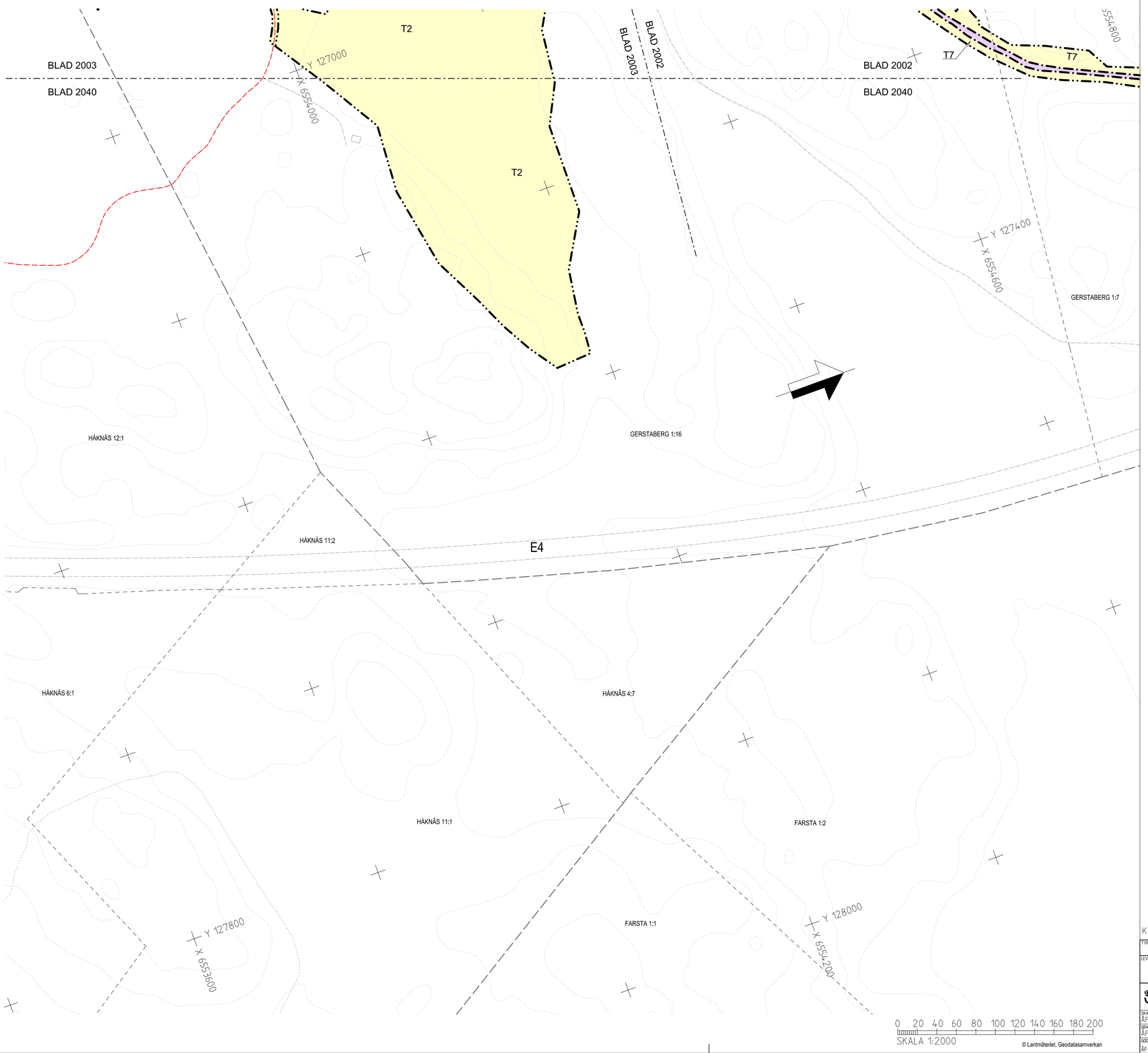

© Lantmäteriet, Geodatasamverkan

Denna ritning är Trafikverkets egendom. Allt obehörigt begagnande av ritningen beivras enligt lag.
TRAFIKVERKET

TECKENFÖRKLARING

Aktualitetsdatum grundkarta: 2020-07-07
Aktualitetsdatum fastighetskarta: 2021-09-06

NY ANLÄGGNING

- KM 12+000 / + 00.00 — Ny järnväg, spårmitt, med längdmätning och plushöjd RÖK. Huvudlängdmätning ligger i spår NSP
- Växel (redovisas i ungefärligt läge)
- Stängsel (höjd 2,5 m)
- Vägbro/Järnvägsbro
- Vägräcke
- Viltstängsel väg
- +0,00 / 0/000 — Ny väg med längdmätning och plushöjd för vägmitt

MARKANSPRÅK

- Gräns för järnvägsmark/vägområde
- Avgränsning mellan olika typer av markanspråk/ Gräns för område som tas i anspråk för tillfälligt nyttjande
- J / Jt — Ny järnvägsmark med äganderätt / Ny järnvägsmark med äganderätt 3D-fastighet
- Js — Ny järnvägsmark med servitutsrätt
- T — Tillfällig nyttjanderätt, gäller från byggstart och 72 månader för T1, T4, T5, T7 och T8. Gäller från byggstart och 120 månader för T2, T3, T6, T9, T10 och T11.
- T4 — Tillfällig nyttjanderätt för infiltrationsyta. Gäller från byggstart och 72 månader.
- V — Nytt vägområde med vägrätt
- Vi — Nytt vägområde med inskränkt vägrätt
- J, Vi / Js, Vi — Ny järnvägsmark med äganderätt och nytt vägområde med inskränkt vägrätt/ Ny järnvägsmark med servitutsrätt och nytt vägområde med inskränkt vägrätt
- Jt, Vi — Ny järnvägsmark med äganderätt 3D-fastighet och nytt vägområde med inskränkt vägrätt

Js1 - Servitut för serviceväg / räddningsväg
Js4 - Servitut för järnvägsanläggningens grundkonstruktion
Js6 - Servitut för parkeringsyta för räddningstjänstens fordon, servicefordon mm.
Js7 - Servitut för anläggande och vidmakthållande av ledningar
Js8 - Servitut för trädsäkring
Js9 - Servitut för skötselyta (Vid stängsel gäller servitutet 1 meter ut från stängslet)
Js10 - Servitut för järnvägsbro
Js11 - Servitut för diken, dammar och åtgärder för vattenhantering
Js12 - Servitut för tillfart i samband med drift- och underhållsåtgärder
Vi1 - Inskränkt vägrätt för väg över eller under järnvägsanläggning.
Vi2 - Inskränkt vägrätt för väg över eller under servitutsrätt för järnvägsanläggning.

Tillfällig nyttjanderätt gäller från byggstart och 72 månader för:
T1 - Tillfällig nyttjanderätt för etablering
T4 - Tillfällig nyttjanderätt för infiltrationsområde
T5 - Tillfällig nyttjanderätt för tillfälliga trafikanordningar
T7 - Tillfällig nyttjanderätt för anläggningsarbeten
T8 - Tillfällig nyttjanderätt för underjordiska anläggningsdelar som kvarlämnas efter byggnation

Tillfällig nyttjanderätt gäller från byggstart och 120 månader för:
T2 - Tillfällig nyttjanderätt för upplag
T3 - Tillfällig nyttjanderätt för arbets- och transportväg
T9 - Tillfällig nyttjanderätt för arbets- och transportväg, tillgänglig för annan trafik
T10 - Tillfällig nyttjanderätt för etablering
T11 - Tillfällig nyttjanderätt för kväverening

SÄRSKILDA BESLUT SOM TAS I SAMBAND MED FASTSTÄLLELSE AV JÄRNVÄGSPLAN

- Indragning av väg från allmänt underhåll

SKYDDSÅTGÄRDER OCH FÖRSIKTIGHETSMÅTT

- Markering eller avgränsning av skyddsåtgärder och försiktighetsmätt

Sk1 - Järnvägsnära bullerskyddsskärm (2,0m över RÖK)
Sk3 - Fastighetsnära bullerskydd, fasadåtgärd
Sk4 - Fastighetsnära bullerskydd, lokal skärm på uteplats
Sk5 - Dagvattenmagasin
Sk6 - Järnvägsnära faunastängsel (2,2m över RÖK)
Sk8 - Biotopskydd för träd
Sk9 - Forntrumma för djur
Sk10 - Trädskyddsskärm

VERKSAMHETER/ÅTGÄRDER SOM UNDANTAS FRÅN FÖRBUD ENLIGT MILJÖBALKEN

- Markering eller avgränsning av strandskydd
- Markering eller avgränsning av biotopskydd

Förbuden som avser verksamhet eller åtgärd inom generellt biotopskyddsområde (7:11 2st.MB) gäller inte byggnade av allmän väg/järnväg.

Förbuden mot åtgärder inom strandskyddsområde (7:15 MB) gäller inte byggande av allmän väg/järnväg.

Skyldigheten att göra anmälan för samråd enligt 12:6 MB gäller inte för de verksamheter och åtgärder som behövs för att bygga vägen/järnvägen och som fastställs och ingår i vägområde för allmän väg/järnvägsmark eller område för tillfällig nyttjanderätt.

LOKALISERINGSFIGUR

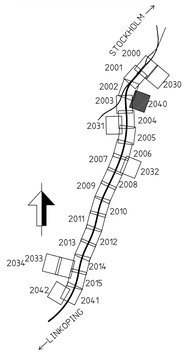

ÖVRIGA BETECKNINGAR

- Fastighet som ägs av Trafikverket och som fortsättningsvis ska vara järnvägsmark
- 1:79 — Fastighetsbeteckning
- Kommungräns
- Traktgräns
- Fastighetsgräns
- Befintlig vägrätt och övriga befintliga rättigheter
- Illustrationslinje

BEFINTLIG, PLAN

- Byggnad
- Järnvägsspår
- Väg/Gata
- Strandlinje
- Koordinatkryss
- Höjdkurvor

KOORDINATSYSTEM I PLAN: SWEREF 99 18 00 / KOORDINATSYSTEM I HÖJD: RH 2000

TYP AV PLAN: JÄRNVÄGSPLAN			
LEVERANTÖR: TYRÉNS, KONSORTIET ÖSTLÄNKEN	AVDELNING: –	LEVERANS/ÄNDRINGS-PM: –	TEKNIKOMRÅDE: PLAN OCH TILLSTÅND
	UPPDRAGSNUMMER: 146457	KONSTRUKTIONSNUMMER: –	GRANSKNINGSSTATUS / SYFTE: GODKÄND
TRAFIKVERKET	PROGRAM OSTLÄNKEN GERSTABERG-LÅNGSJÖN KM 0+000 - 14+700 PLANKARTA		HANDLINGSTYP: GRANSKNINGSHANDLING ANLÄGGNINGSTYP: GEMENSAM
SKAPAD AV: ÅF-TYRÉNS/JETO			KILOMETER-METER: 1+500 - 2+500 / BANDEL: 506
GRANSKAD AV: ÅF-TYRÉNS/PEAN			RITNINGSNUMMER PROJEKT: OLP4-00-110-41000

GODKÄND AV	DATUM	SKALA	FORMAT	RITNINGSNUMMER FÖRVALTNING	BLAD	NÄSTA BLAD	ÄNDR.
ÅF-TYRÉNS/PDHA	2022-08-19	1:2000	A1		2040	-	-

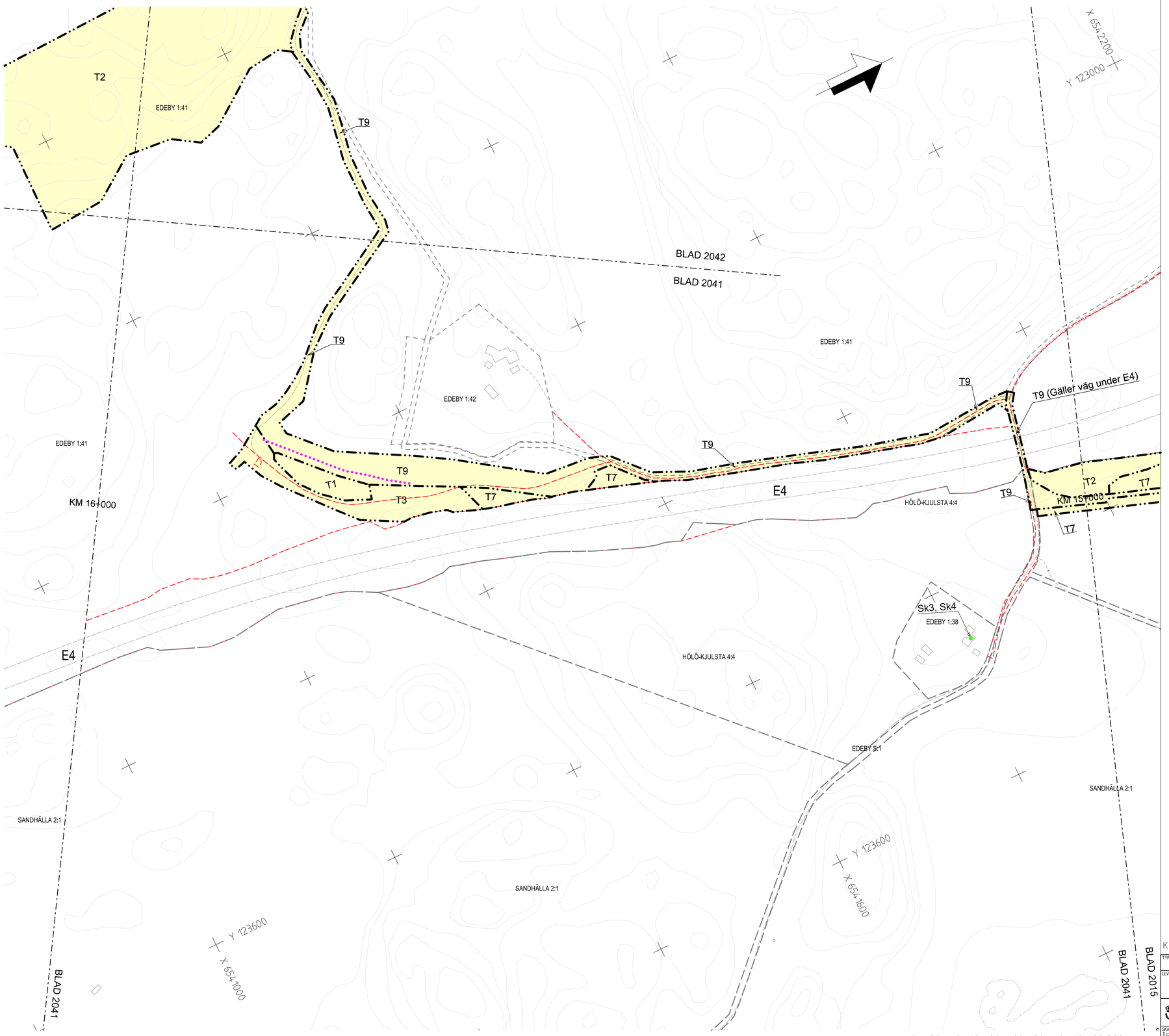

© Lantmäteriet, Geodatasamverkan

Denna ritning är Trafikverkets egendom. Allt obehörigt begagnande av ritningen beivras enligt lag.
TRAFIKVERKET

TECKENFÖRKLARING

Aktualitetsdatum grundkarta: 2020-07-07
Aktualitetsdatum fastighetskarta: 2021-09-06

NY ANLÄGGNING

- KM 12+000 / + 00.00 — Ny järnväg, spårmitt, med längdmätning och plushöjd RÖK. Huvudlängdmätning ligger i spår NSP
- Växel (redovisas i ungefärligt läge)
- Stängsel (höjd 2,5 m)
- Vägbro/Järnvägsbro
- Vägräcke
- Viltstängsel väg
- +0,00 / 0/000 — Ny väg med längdmätning och plushöjd för vägmitt

MARKANSPRÅK

- Gräns för järnvägsmark/vägområde
- Avgränsning mellan olika typer av markanspråk/ Gräns för område som tas i anspråk för tillfälligt nyttjande
- J / Jt — Ny järnvägsmark med äganderätt / Ny järnvägsmark med äganderätt 3D-fastighet
- Js — Ny järnvägsmark med servitutsrätt
- T — Tillfällig nyttjanderätt, gäller från byggstart och 72 månader för T1, T4, T5, T7 och T8. Gäller från byggstart och 120 månader för T2, T3, T6, T9, T10 och T11.
- T4 — Tillfällig nyttjanderätt för infiltrationsyta. Gäller från byggstart och 72 månader.
- V — Nytt vägområde med vägrätt
- Vi — Nytt vägområde med inskränkt vägrätt
- J, Vi / Js, Vi — Ny järnvägsmark med äganderätt och nytt vägområde med inskränkt vägrätt/ Ny järnvägsmark med servitutsrätt och nytt vägområde med inskränkt vägrätt
- Jt, Vi — Ny järnvägsmark med äganderätt 3D-fastighet och nytt vägområde med inskränkt vägrätt

Js1 - Servitut för serviceväg / räddningsväg
Js4 - Servitut för järnvägsanläggningens grundkonstruktion
Js6 - Servitut för parkeringsyta för räddningstjänstens fordon, servicefordon mm.
Js7 - Servitut för anläggande och vidmakthållande av ledningar
Js8 - Servitut för trädsäkring
Js9 - Servitut för skötselyta (Vid stängsel gäller servitutet 1 meter ut från stängslet)
Js10 - Servitut för järnvägsbro
Js11 - Servitut för diken, dammar och åtgärder för vattenhantering
Js12 - Servitut för tillfart i samband med drift- och underhållsåtgärder
Vi1 - Inskränkt vägrätt för väg över eller under järnvägsanläggning.
Vi2 - Inskränkt vägrätt för väg över eller under servitutsrätt för järnvägsanläggning.

Tillfällig nyttjanderätt gäller från byggstart och 72 månader för:
T1 - Tillfällig nyttjanderätt för etablering
T4 - Tillfällig nyttjanderätt för infiltrationsområde
T5 - Tillfällig nyttjanderätt för tillfälliga trafikanordningar
T7 - Tillfällig nyttjanderätt för anläggningsarbeten
T8 - Tillfällig nyttjanderätt för underjordiska anläggningsdelar som kvarlämnas efter byggnation

Tillfällig nyttjanderätt gäller från byggstart och 120 månader för:
T2 - Tillfällig nyttjanderätt för upplag
T3 - Tillfällig nyttjanderätt för arbets- och transportväg
T9 - Tillfällig nyttjanderätt för arbets- och transportväg, tillgänglig för annan trafik
T10 - Tillfällig nyttjanderätt för etablering
T11 - Tillfällig nyttjanderätt för kvävarenga

SÄRSKILDA BESLUT SOM TAS I SAMBAND MED FASTSTÄLLELSE AV JÄRNVÄGSPLAN

- Indragning av väg från allmänt underhåll

SKYDDSÅTGÄRDER OCH FÖRSIKTIGHETSMÅTT

- Markering eller avgränsning av skyddsåtgärder och försiktighetsmått

Sk1 - Järnvägsnära bullerskyddsskärm (2,0m över RÖK)
Sk3 - Fastighetsnära bullerskydd, fasadåtgärd
Sk4 - Fastighetsnära bullerskydd, lokal skärm på uteplats
Sk5 - Dagvattenmagasin
Sk6 - Järnvägsnära faunastängsel (2,2m över RÖK)
Sk8 - Biotopskydd för träd
Sk9 - Trortnumma för djur
Sk10 - Trädskyddsskärm

VERKSAMHETER/ÅTGÄRDER SOM UNDANTAS FRÅN FÖRBUD ENLIGT MILJÖBALKEN

- Markering eller avgränsning av strandskydd
- Markering eller avgränsning av biotopskydd

Förbuden som avser verksamhet eller åtgärd inom generellt biotopskyddsområde (7:11 2st.MB) gäller inte byggnade av allmän väg/järnväg.

Förbuden mot åtgärder inom strandskyddsområde (7:15 MB) gäller inte byggande av allmän väg/järnväg.

Skyldigheten att göra anmälan för samråd enligt 12:6 MB gäller inte för de verksamheter och åtgärder som behövs för att bygga vägen/järnvägen och som fastställs och ingår i vägområde för allmän väg/järnvägsmark eller område för tillfällig nyttjanderätt.

LOKALISERINGSFIGUR

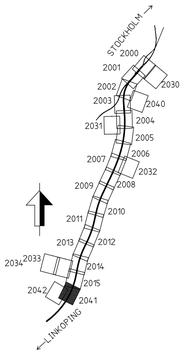

ÖVRIGA BETECKNINGAR

- Fastighet som ägs av Trafikverket och som fortsättningsvis ska vara järnvägsmark
- 1:79 — Fastighetsbeteckning
- Kommungräns
- Traktgräns
- Fastighetsgräns
- Befintlig vägrätt och övriga befintliga rättigheter
- Illustrationslinje

BEFINTLIG, PLAN

- Byggnad
- Järnvägsspår
- Väg/Gata
- Strandlinje
- Koordinatkryss
- Höjdkurvor

KOORDINATSYSTEM I PLAN: SWEREF 99 18 00 / KOORDINATSYSTEM I HÖJD: RH 2000

TYP AV PLAN: JÄRNVÄGSPLAN			
LEVERANTÖR: TYRÉNS, KONSORTIET ÖSTLÄNKEN	AVDELNING: –	LEVERANS/ÄNDRINGS-PM: –	TEKNIKOMRÅDE: PLAN OCH TILLSTÅND
	UPPDRAGSNUMMER: 146457	KONSTRUKTIONSNUMMER: –	GRANSKNINGSSTATUS / SYFTE: GODKÄND
TRAFIKVERKET	PROGRAM OSTLÄNKEN GERSTABERG-LÅNGSJÖN KM 0+000 - 14+700		HANDLINGSTYP: GRANSKNINGSHANDLING
			ANLÄGGNINGSTYP: GEMENSAM
SKAPAD AV: ÅF-TYRÉNS/OSER			KILOMETER-METER: 15+000 - 16+000; BANDEL: 506
GRANSKAD AV: ÅF-TYRÉNS/PEAN	PLANKARTA		RITNINGSNUMMER PROJEKT: OLP4-00-110-41000
GODKÄND AV: ÅF-TYRÉNS/POHA; DATUM: 2022-08-19	SKALA: 1:2000; FORMAT: A1; RITNINGSNUMMER FÖRVALTNING:		BLAD: 2041; NÄSTA BLAD: 2042; ÄNDR.: –

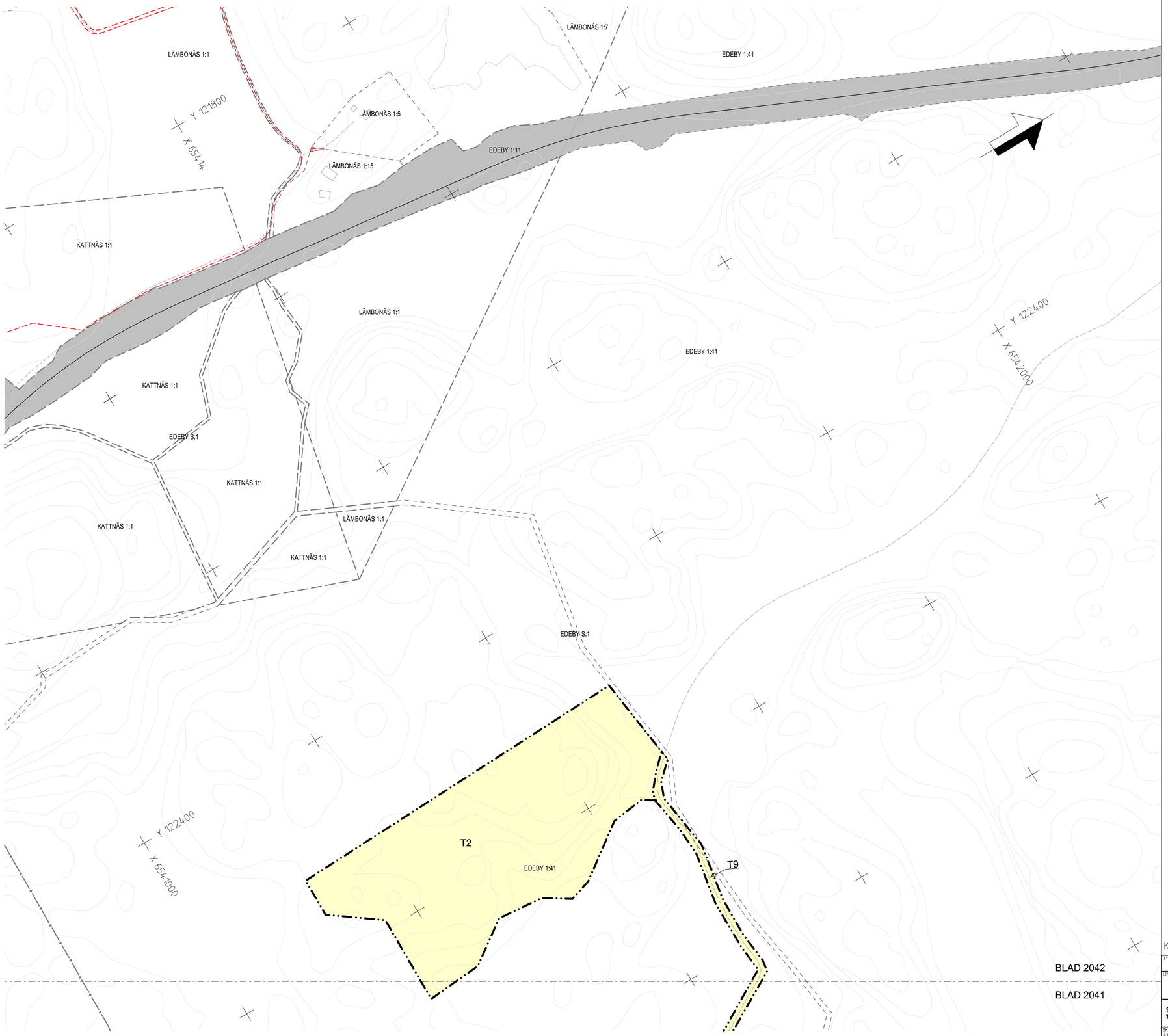

© Lantmäteriet, Geodatasamverkan

Denna ritning är Trafikverkets egendom. Allt obehörigt begagnande av ritningen beivras enligt lag.
TRAFIKVERKET

TECKENFÖRKLARING

Aktualitetsdatum grundkarta: 2020-07-07
Aktualitetsdatum fastighetskarta: 2021-09-06

NY ANLÄGGNING

KM 12+000 / + 00.00 — Ny järnväg, spårmitt, med längdmätning och plushöjd RÖK. Huvudlängdmätning ligger i spår NSP

Växel (redovisas i ungefärligt läge)

Stängsel (höjd 2,5 m)

Vägbro/Järnvägsbro

Vägräcke

Vilstsängsel väg

+0,00 / 0/000 — Ny väg med längdmätning och plushöjd för vägmitt

MARKANSPRÅK

Gräns för järnvägsmark/vägområde

Avgränsning mellan olika typer av markanspråk/
Gräns för område som tas i anspråk för tillfälligt nyttjande

J / Jt	Ny järnvägsmark med äganderätt / Ny järnvägsmark med äganderätt 3D-fastighet
Js	Ny järnvägsmark med servitutsrätt
T	Tillfällig nyttjanderätt, gäller från byggstart och 72 månader för T1, T4, T5, T7 och T8. Gäller från byggstart och 120 månader för T2, T3, T6, T9, T10 och T11.
T4	Tillfällig nyttjanderätt för infiltrationsyta. Gäller från byggstart och 72 månader.
V	Nytt vägområde med vägrätt
Vi	Nytt vägområde med inskränkt vägrätt
J, Vi / Js, Vi	Ny järnvägsmark med äganderätt och nytt vägområde med inskränkt vägrätt/ Ny järnvägsmark med servitutsrätt och nytt vägområde med inskränkt vägrätt
Jt, Vi	Ny järnvägsmark med äganderätt 3D-fastighet och nytt vägområde med inskränkt vägrätt

Js1 - Servitut för serviceväg / räddningsväg
Js4 - Servitut för järnvägsanläggningens grundkonstruktion
Js6 - Servitut för parkeringsyta för räddningstjänstens fordon, servicefordon mm.
Js7 - Servitut för anläggande och vidmakthållande av ledningar
Js8 - Servitut för trädsäkring
Js9 - Servitut för skötselyta (Vid stängsel gäller servitutet 1 meter ut från stängslet)
Js10 - Servitut för järnvägsbro
Js11 - Servitut för diken, dammar och åtgärder för vattenhantering
Js12 - Servitut för tillfart i samband med drift- och underhållsåtgärder
Vi1 - Inskränkt vägrätt för väg över eller under järnvägsanläggning.
Vi2 - Inskränkt vägrätt för väg över eller under servitutsrätt för järnvägsanläggning.

Tillfällig nyttjanderätt gäller från byggstart och 72 månader för:
T1 - Tillfällig nyttjanderätt för etablering
T4 - Tillfällig nyttjanderätt för infiltrationsområde
T5 - Tillfällig nyttjanderätt för tillfälliga trafikanordningar
T7 - Tillfällig nyttjanderätt för anläggningsarbeten
T8 - Tillfällig nyttjanderätt för underjordiska anläggningsdelar som kvarlämnas efter byggnation

Tillfällig nyttjanderätt gäller från byggstart och 120 månader för:
T2 - Tillfällig nyttjanderätt för upplag
T3 - Tillfällig nyttjanderätt för arbets- och transportväg
T9 - Tillfällig nyttjanderätt för arbets- och transportväg, tillgänglig för annan trafik
T10 - Tillfällig nyttjanderätt för etablering
T11 - Tillfällig nyttjanderätt för kväverening

SÄRSKILDA BESLUT SOM TAS I SAMBAND MED FASTSTÄLLELSE AV JÄRNVÄGSPLAN

Indragning av väg från allmänt underhåll

SKYDDSÅTGÄRDER OCH FÖRSIKTIGHETSMÅTT

Markering eller avgränsning av skyddsåtgärder och försiktighetsmått

Sk1 - Järnvägsnära bullerskyddsskärm (2,0m över RÖK)
Sk3 - Fastighetsnära bullerskydd, fasadåtgärd
Sk4 - Fastighetsnära bullerskydd, lokal skärm på uteplats
Sk5 - Dagvattenmagasin
Sk6 - Järnvägsnära faunastängsel (2,2m över RÖK)
Sk8 - Biotopskydd för träd
Sk9 - Torrtrummor för djur
Sk10 - Trädskyddsskärm

VERKSAMHETER/ÅTGÄRDER SOM UNDANTAS FRÅN FÖRBUD ENLIGT MILJÖBALKEN

Markering eller avgränsning av strandskydd

Markering eller avgränsning av biotopskydd

Förbuden som avser verksamhet eller åtgärd inom generellt biotopskyddsområde (7:11 2st.MB) gäller inte byggnade av allmän väg/järnväg.

Förbuden mot åtgärder inom strandskyddsområde (7:15 MB) gäller inte byggande av allmän väg/järnväg.

Skyldigheten att göra anmälan för samråd enligt 12:6 MB gäller inte för de verksamheter och åtgärder som behövs för att bygga vägen/järnvägen och som fastställs och ingår i vägområde för allmän väg/järnvägsmark eller område för tillfällig nyttjanderätt.

LOKALISERINGSFIGUR

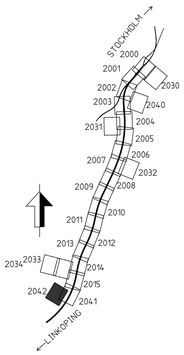

ÖVRIGA BETECKNINGAR

Fastighet som ägs av Trafikverket och som fortsättningsvis ska vara järnvägsmark

1:79 — Fastighetsbeteckning

Kommungräns

Traktgräns

Fastighetsgräns

Befintlig vägrätt och övriga befintliga rättigheter

Illustrationslinje

BEFINTLIG, PLAN

Byggnad

Järnvägsspår

Väg/Gata

Strandlinje

Koordinatkryss

Höjdkurvor

KOORDINATSYSTEM I PLAN: SWEREF 99 18 00 / KOORDINATSYSTEM I HÖJD: RH 2000

TYP AV PLAN: JÄRNVÄGSPLAN			
LEVERANTÖR: TYRÉNS KONSORTIET ÖSTLÄNKEN	AVDELNING: –	LEVERANS/ÄNDRINGS-PM: –	TEKNIKOMRÅDE: PLAN OCH TILLSTÅND
	UPPDRAGSNUMMER: 146457	KONSTRUKTIONSNUMMER: –	GRANSKNINGSSTATUS / SYFTE: GODKÄND
TRAFIKVERKET	PROGRAM OSTLÄNKEN GERSTABERG-LÅNGSJÖN KM 0+000 - 14+700		HANDLINGSTYP: GRANSKNINGSHANDLING
			ANLÄGGNINGSTYP: GEMENSAM
SKAPAD AV: ÅF-TYRÉNS/OSER			KILOMETERVÄRDE: 15+000 - 16+000 / BANDEL: 506
GRANSKAD AV: ÅF-TYRÉNS/PEAN	PLANKARTA		RITNINGSNUMMER PROJEKT: OLP4-00-110-41000
GODKÄND AV: ÅF-TYRÉNS/PDHA / DATUM: 2022-08-19	SKALA: 1:2000 / FORMAT: A1	RITNINGSNUMMER FÖRVALTNING	BLAD: 2042 / NÄSTA BLAD: – / ÄNDR.: –