

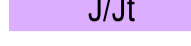
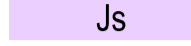



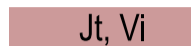


TECKENFÖRKLARING

MARKANSPRÅK



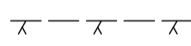

-  Gräns för järnvägsmark/vägområde
-  Avgränsning mellan olika typer av markanspråk / Gräns för område som tas i anspråk för tillfälligt nyttjande
-  **Jt** Ny järnvägsmark med äganderätt / Ny järnvägsmark med äganderätt 3D-fastighet
-  **Js** Ny järnvägsmark med servitutsrätt / Ny järnvägsmark med servitutsrätt 3D-fastighet
-  **T** Tillfällig nyttjanderätt, gäller från byggstart och 72 månader för T1, T4, T5, T7 och T8. Gäller från byggstart och 120 månader för T2, T3, T6 och T9.
-  **V** Nytt vägområde med vägrätt
-  **Vi** Nytt vägområde med inskränkt vägrätt
-  **Jt, Vi** Ny järnvägsmark med äganderätt 3D-fastighet och nytt vägområde med inskränkt vägrätt.

- Js1 - Servitut för serviceväg / räddningsväg
- Js2 - Servitut för och skydd av järnvägsanläggningen samt anläggande och skydd av anläggningar tillhörande järnvägen ovan jord
- Js4 - Servitut för järnvägsanläggningens grundkonstruktion
- Js6 - Servitut för parkeringsyta för räddningstjänstens fordon, servicefordon mm.
- Js7 - Servitut för anläggande och vidmakthållande av ledningar
- Js8 - Servitut för trådsäkning
- Js9 - Servitut för skötsel (Från stängsel och 1 meter ut från anläggningen)
- Js10 - Servitut för järnvägsbro
- Js11 - Servitut för diken och dammar
- Vi1 - Inskränkt vägrätt för väg över eller under järnvägsanläggning


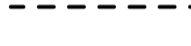

- Tillfällig nyttjanderätt gäller från byggstart och 72 månader för:
 - T1 - Tillfällig nyttjanderätt för etablering
 - T4 - Tillfällig nyttjanderätt för infartsområde
 - T5 - Tillfällig nyttjanderätt för tillfälliga trafikordningar
 - T7 - Tillfällig nyttjanderätt för anläggningsarbeten
 - T8 - Tillfällig nyttjanderätt för underjordiska anläggningsdelar som kvarlämnas efter byggnation

- Tillfällig nyttjanderätt gäller från byggstart och 120 månader för:
 - T2 - Tillfällig nyttjanderätt för upplag
 - T3 - Tillfällig nyttjanderätt för arbets- och transportväg
 - T6 - Tillfällig nyttjanderätt för grundvattenrör
 - T9 - Tillfällig nyttjanderätt för arbets- och transportväg, tillgänglig för annan trafik

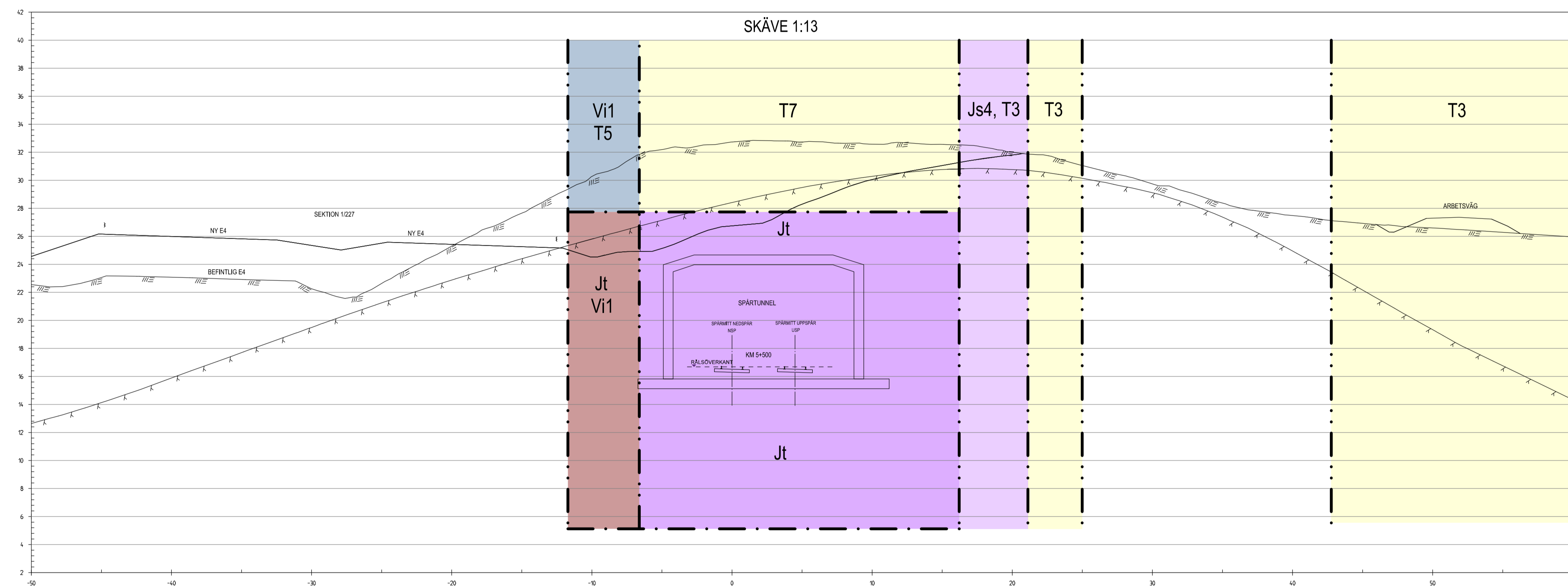
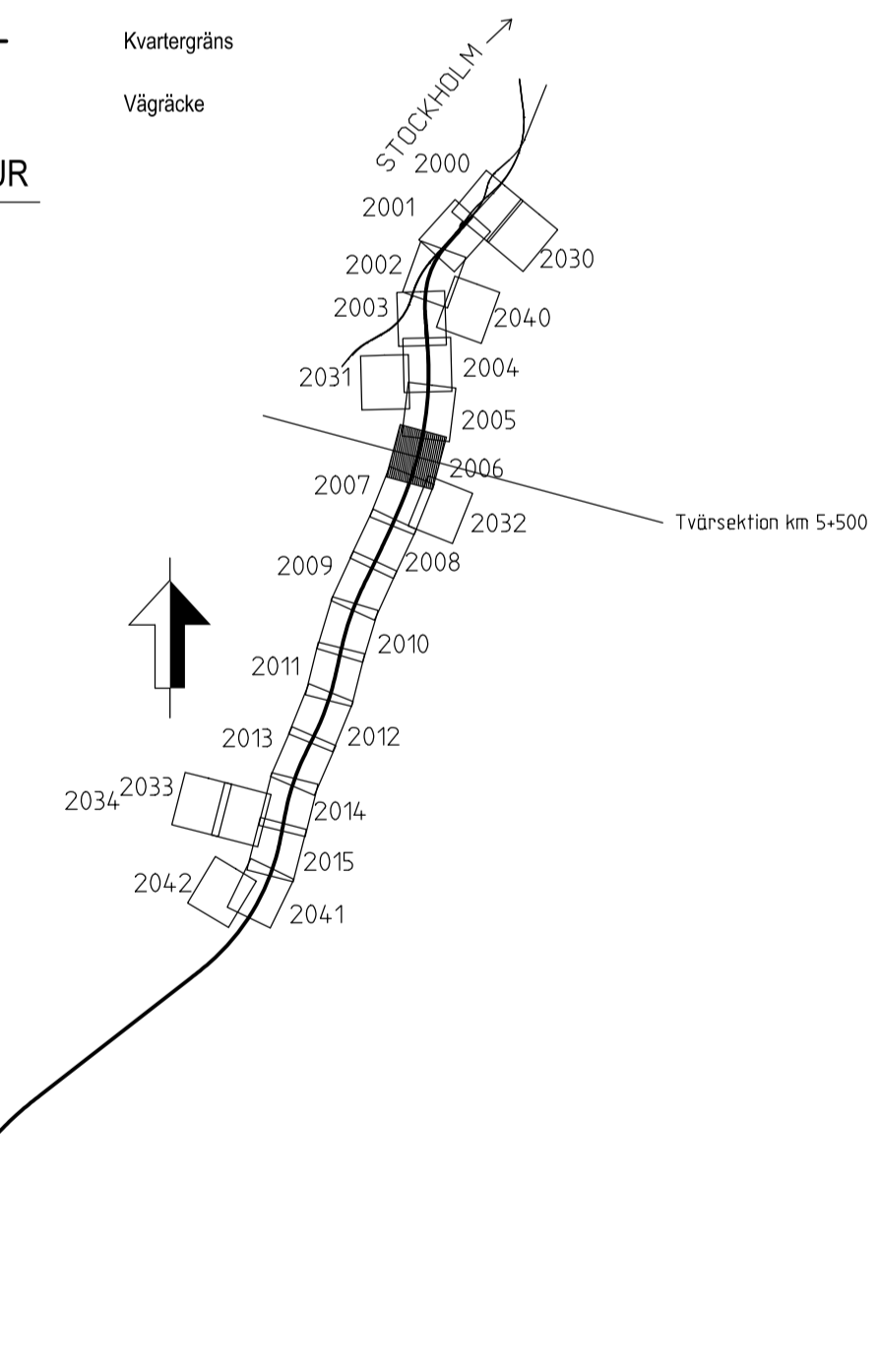
MARKFÖRHÅLLANDEN

-  Befintlig markyta
-  Bergyta
-  Tolkad bergyta
-  Ny markyta

ÖVRIGA BETECKNINGAR

- 1:42 Fastighetsbeteckning
-  Traktgräns
-  Kvartergräns
-  Vägräcke

LOKALISERINGSFIGUR



Den här ritningen är Trafikverkets egendom. Allt obehörigt
begagnande av ritningen beivras enligt lag.
TRAFIKVERKET

TYP AV PLAN			
JÄRNVÄGSPLAN			
LEVERANTÖR  TYRÉNS KONSTRUKTIONSTÄLLNING	AVDELNING - UPPRÄGNINGSNUMMER 14 64 57	LEVERANS/ÄNDRINGS-PM - KONSTRUKTIONSNUMMER -	TEKNIKRIS PLAN OCH TILLSTÄND GRANSNINGSTATUS / SYFTE GODKÄND
 TRAFIKVERKET	PROGRAM OSTLÄNKEN		FASTSTÄLLESEHANDLING
SKAPAD AV ÅF-TYRÉNS/JEMN	GERSTABERG-LÅNGSJÖN KM 0+000 - 14+700		ANLÄGGNINGSTYP GEMENSAM
GRANSKAD AV ÅF-TYRÉNS/PEAN	TVÄRSEKTION MARKANSPRÅK		BLAD 506
GODKÄND AV ÅF-TYRÉNS/POHA	SKALA 1:200	FÖRFATT A1	RITINGSNUMMER PROJEKT OLP4-01-400-4-1000
DATUM 2023-01-11	SKALA 1:200	FÖRFATT A1	BLAD 8008
			NÄSTA BLAD -
			ANDR. -