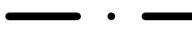

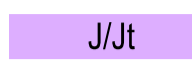

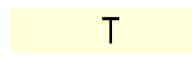


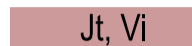


# TECKENFÖRKLARING



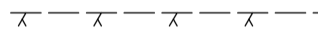

## MARKANSPRÅK

-  Gräns för järnvägsmark/vägområde
-  Avgränsning mellan olika typer av markanspråk/  
Gräns för område som tas i anspråk för tillfälligt nyttjande
-  **Jt** Ny järnvägsmark med äganderätt / Ny järnvägsmark med äganderätt 3D-fastighet
-  **Js** Ny järnvägsmark med servitutsrätt / Ny järnvägsmark med servitutsrätt 3D-fastighet
-  **T** Tillfällig nyttjanderätt, gäller från byggstart och 72 månader för T1, T4, T5, T7 och T8.  
Gäller från byggstart och 120 månader för T2, T3, T6 och T9.
-  **V** Nytt vägområde med vägrätt
-  **Vi** Nytt vägområde med inskränkt vägrätt
-  **Jt, Vi** Ny järnvägsmark med äganderätt 3D-fastighet och nytt vägområde med inskränkt vägrätt.


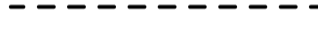
- Js1 - Servitut för serviceväg / räddningsväg
- Js2 - Servitut för och skydd av järnvägsanläggningen samt anläggande och skydd av anläggningar tillhörande järnvägen ovan jord
- Js4 - Servitut för järnvägsanläggningens grundkonstruktion
- Js6 - Servitut för parkeringsyta för räddningstjänstens fordon, servicefordon mm.
- Js7 - Servitut för anläggande och vidmakthållande av ledningar
- Js8 - Servitut för trådsäkning
- Js9 - Servitut för skötsel (Från stängsel och 1 meter ut från anläggningen)
- Js10 - Servitut för järnvägsbro
- Js11 - Servitut för diken och dammar

- Vi1 - Inskränkt vägrätt för väg över eller under järnvägsanläggning
- Tillfällig nyttjanderätt gäller från byggstart och 72 månader för:
  - T1 - Tillfällig nyttjanderätt för etablering
  - T4 - Tillfällig nyttjanderätt för infartsområde
  - T5 - Tillfällig nyttjanderätt för tillfälliga trafikordningar
  - T7 - Tillfällig nyttjanderätt för anläggningsarbeten
  - T8 - Tillfällig nyttjanderätt för underjordiska anläggningsdelar som kvarlämnas efter byggnation
- Tillfällig nyttjanderätt gäller från byggstart och 120 månader för:
  - T2 - Tillfällig nyttjanderätt för upplag
  - T3 - Tillfällig nyttjanderätt för arbets- och transportväg
  - T6 - Tillfällig nyttjanderätt för grundvattnen
  - T9 - Tillfällig nyttjanderätt för arbets- och transportväg, tillgänglig för annan trafik

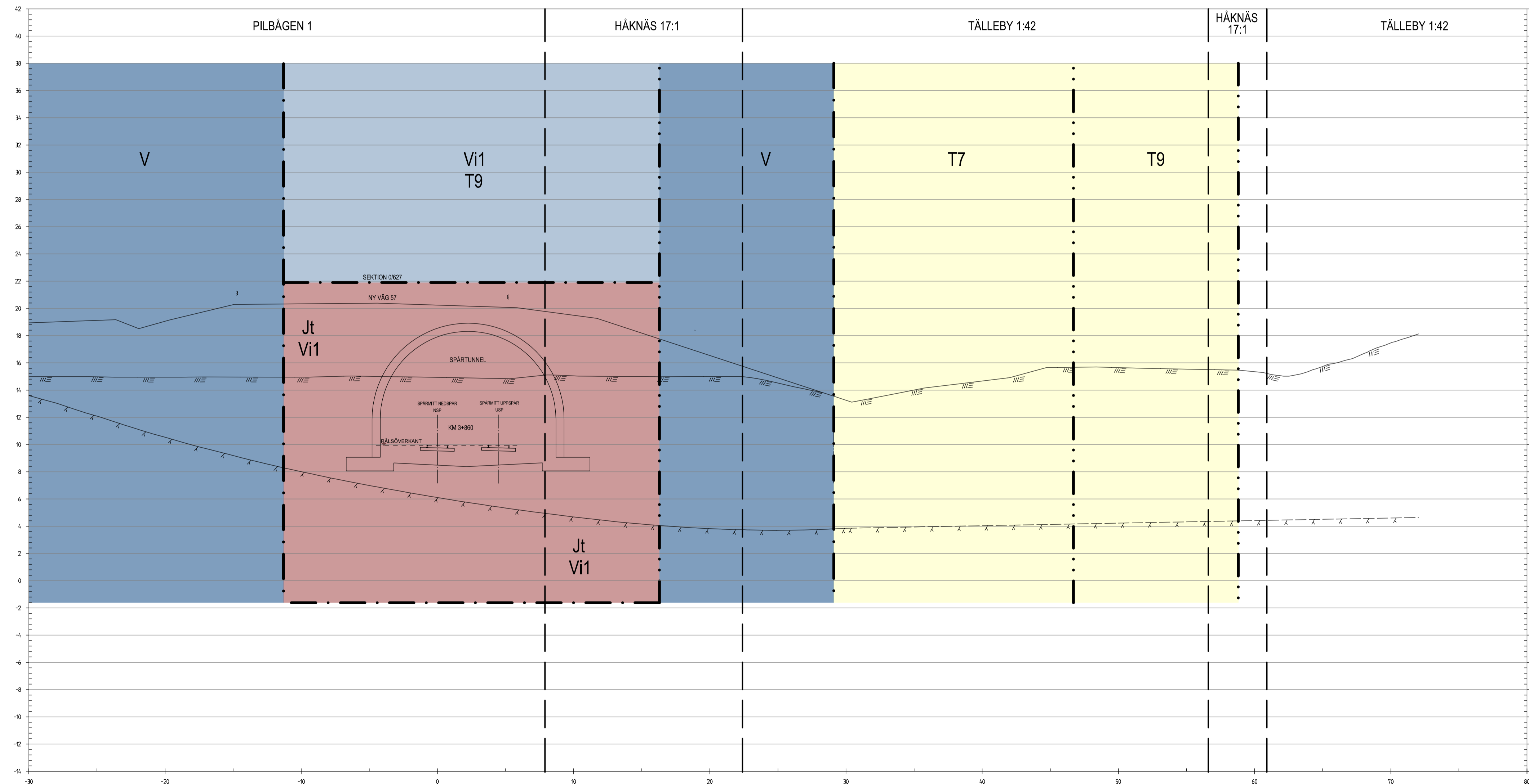
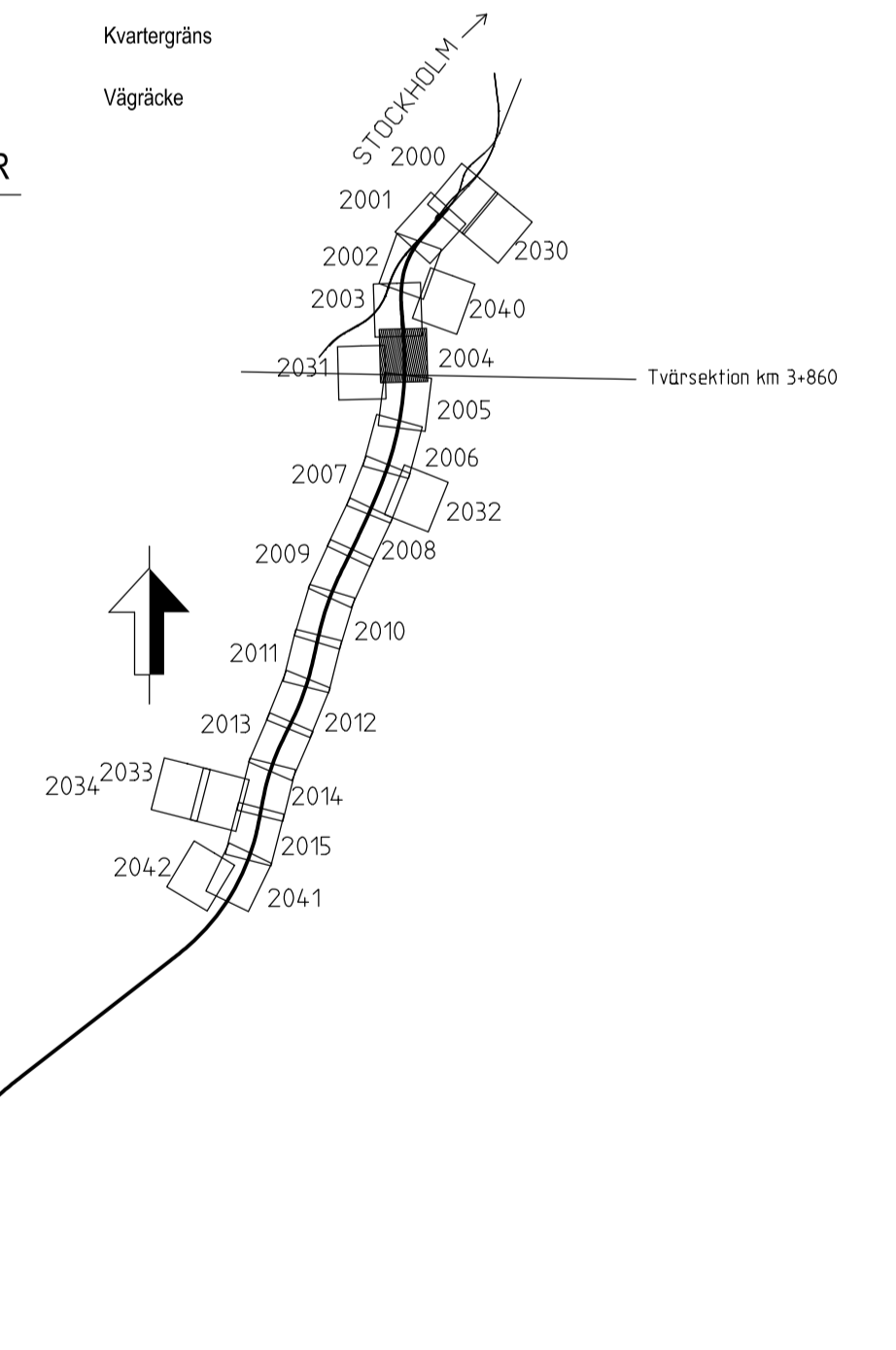
## MARKFÖRHÅLLANDEN

-  Befintlig markyta
-  Bergyta
-  Tolkad bergyta
-  Ny markyta

## ÖVRIGA BETECKNINGAR

-  1:42 Fastighetsbeteckning
-  Traktgräns
-  Kvartergräns
-  Vägräcke

## LOKALISERINGSFIGUR



Den här ritningen är Trafikverkets egendom. Allt obehörigt  
begagnande av ritningen beivras enligt lag.  
TRAFIKVERKET

TYP AV PLAN		JÄRNVÄGSPLAN	
LEVERANTÖR	AVDELNING	LEVERANS/ÄNDRINGS-FH	TEKNIKGRUPP
 TYRÉNS	-	-	PLAN OCH TILLSTÅND
UPPRÄGNSNUMMER	KONSTRUKTIONSNUMMER	GRANSNINGSTATUS / SYFTE	GRANSNINGSTATUS / SYFTE
14 64 57	-	GÖDKÄND	GÖDKÄND
SKAPAD AV	ANLÄGGNINGSTYP	FASTSTÄLLESEHANDLING	FASTSTÄLLESEHANDLING
ÅF-TYRÉNS/JEMN	GEMENSAM	GEMENSAM	GEMENSAM
GRANSKAD AV	FLOKTER/METER	ANLÄGGNINGSTYP	ANLÄGGNINGSTYP
ÅF-TYRÉNS/PEAN	KM 3-860	KM 3-860	KM 3-860
GÖDKÄND AV	RITINGSNUMMER PROJEKT	RITINGSNUMMER PROJEKT	RITINGSNUMMER PROJEKT
ÅF-TYRÉNS/POHA 2023-01-11	OLP4-01-400-4-1000	OLP4-01-400-4-1000	OLP4-01-400-4-1000
SKALA	FÖRVALTNING	BLAD	NÄSTA BLAD
1:200	A1	8006	8008
	ANDR.		