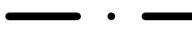

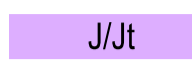

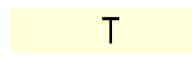


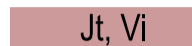


TECKENFÖRKLARING

MARKANSPRÅK

-  Gräns för järnvägsmark/vägområde
-  Avgränsning mellan olika typer av markanspråk/
Gräns för område som tas i anspråk för tillfälligt nyttjande
-  **Jt** Ny järnvägsmark med äganderätt / Ny järnvägsmark med äganderätt 3D-fastighet
-  **Js** Ny järnvägsmark med servitutsrätt / Ny järnvägsmark med servitutsrätt 3D-fastighet
-  **T** Tillfällig nyttjanderätt, gäller från byggstart och 72 månader för T1, T4, T5, T7 och T8.
Gäller från byggstart och 120 månader för T2, T3, T6 och T9.
-  **V** Nytt vägområde med vägrätt
-  **Vi** Nytt vägområde med inskränkt vägrätt
-  **Jt, Vi** Ny järnvägsmark med äganderätt 3D-fastighet och nytt vägområde med inskränkt vägrätt.

- Js1 - Servitut för serviceväg / räddningsväg
- Js2 - Servitut för och skydd av järnvägsanläggningen samt anläggande och skydd av anläggningar tillhörande järnvägen ovan jord
- Js4 - Servitut för järnvägsanläggningens grundkonstruktion
- Js6 - Servitut för parkeringsyta för räddningstjänstens fordon, servicefordon mm.
- Js7 - Servitut för anläggande och vidmakthållande av ledningar
- Js8 - Servitut för trädskäring
- Js9 - Servitut för skötsel (Från stängsel och 1 meter ut från anläggningen)
- Js10 - Servitut för järnvägsbro
- Js11 - Servitut för diken och dammar

Vi1 - Inskränkt vägrätt för väg över eller under järnvägsanläggning



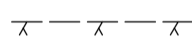

Tillfällig nyttjanderätt gäller från byggstart och 72 månader för:

- T1 - Tillfällig nyttjanderätt för etablering
- T4 - Tillfällig nyttjanderätt för infartsområde
- T5 - Tillfällig nyttjanderätt för tillfälliga trafikordningar
- T7 - Tillfällig nyttjanderätt för anläggningsarbeten
- T8 - Tillfällig nyttjanderätt för underjordiska anläggningsdelar som kvämsas efter byggnation


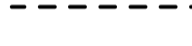

Tillfällig nyttjanderätt gäller från byggstart och 120 månader för:

- T2 - Tillfällig nyttjanderätt för upplag
- T3 - Tillfällig nyttjanderätt för arbets- och transportväg
- T6 - Tillfällig nyttjanderätt för grundvattenrör
- T9 - Tillfällig nyttjanderätt för arbets- och transportväg, tillgänglig för annan trafik


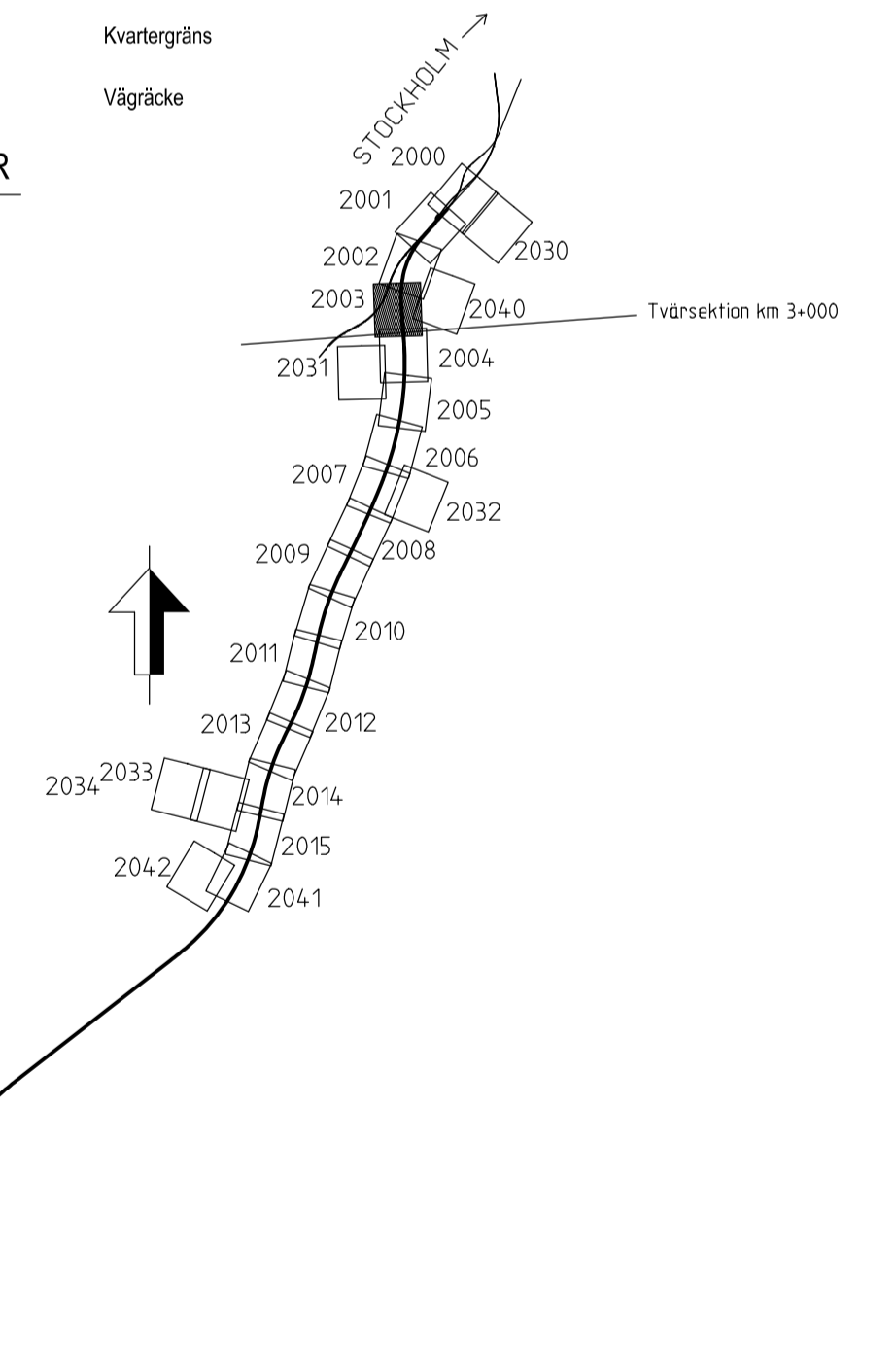
MARKFÖRHÅLLANDEN

-  Befintlig markyta
-  Bergyta
-  Tolkad bergyta
-  Ny markyta

ÖVRIGA BETECKNINGAR

- 1:42** Fastighetsbeteckning
-  Traktgräns
-  Kvartergräns
-  Vägräcke

LOKALISERINGSFIGUR



Den här ritningen är Trafikverkets egendom. Allt obehörigt
begagnande av ritningen beivras enligt lag.
TRAFIKVERKET

TYP AV PLAN		JÄRNVÄGSPLAN		TEKNISKT	
LEVERANTÖR	AVDELNING	LEVERANS/ÄNDRINGS-FH	TEKNISKT	PLAN OCH TILLSTÅND	
	UPPRÅGNUMMER 14 64 57	KONSTRUKTIONSNUMMER	GRANSNINGSTYP / SYFTE	GRANSNINGSTYP / SYFTE	
	SKAPAD AV ÅF-TYRÉNS/JEMN	GRANSKAD AV ÅF-TYRÉNS/PEAN	PROGRAM OSTLÄNKEN GERSTABERG-LÅNGSJÖN KM 0+000 - 14+700	FASTSTÄLLESEHANDLING ANLÄGGNINGSTYP GEMENSAM	BANDEL 506
GRANSKAD AV GÖRÅND AV	SKALA 1:200	FRÖRAT A1	RITNINGSNUMMER FÖRVALTNING	RITNINGSNUMMER PROJEKT OLP4-01-400-4-1000	BLAD 8005
ÅF-TYRÉNS/POHA 2023-01-11	SKALA 1:200	FRÖRAT A1	RITNINGSNUMMER FÖRVALTNING	BLAD 8005	BLAD 8006