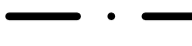














# TECKENFÖRKLARING

## MARKANSPRÅK


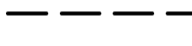


-  Gräns för järnvägsmark/vägområde
-  Avgränsning mellan olika typer av markanspråk/  
Gräns för område som tas i anspråk för tillfälligt nyttjande
-  J/Jt Ny järnvägsmark med äganderätt / Ny järnvägsmark med äganderätt 3D-fastighet
-  Js Ny järnvägsmark med servitutsrätt
-  T Tillfällig nyttjanderätt, gäller från byggstart och 72 månader för T1, T4, T5, T7, T8 och T11.  
Gäller från byggstart och 120 månader för T2, T3, T9 och T10.
-  V Nytt vägområde med vägrätt
-  Vi Nytt vägområde med inskränkt vägrätt
-  Jt, Vi/Js, Vi Ny järnvägsmark med äganderätt och vägområde med inskränkt vägrätt/  
Ny järnvägsmark med servitutsrätt och vägområde med inskränkt vägrätt
-  Jt, Vi Ny järnvägsmark med äganderätt 3D-fastighet och vägområde med inskränkt vägrätt

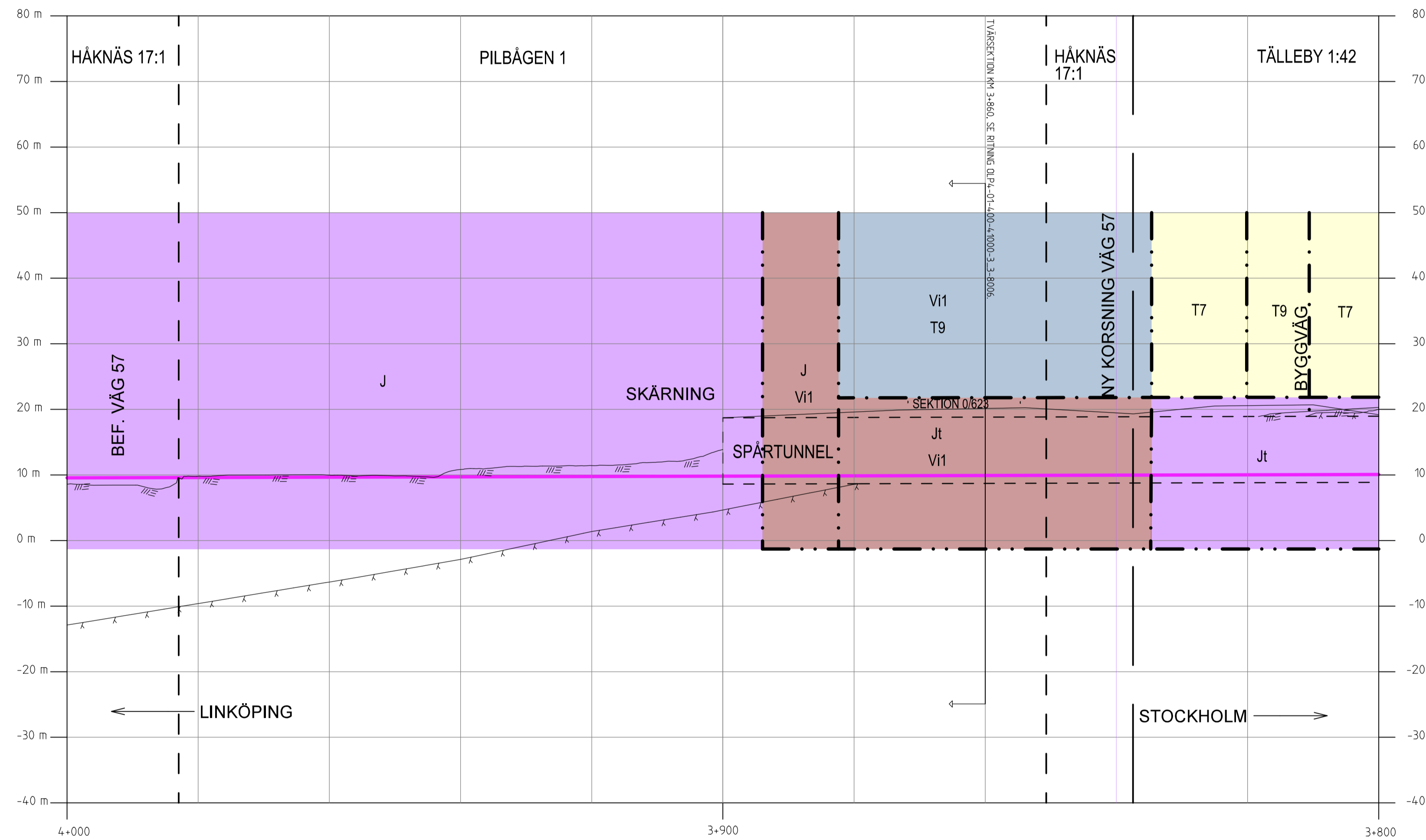
- Js1 - Servitut för serviceväg / räddningsväg
- Js4 - Servitut för järnvägsanläggningens grundkonstruktion
- Js6 - Servitut för parkeringsyta för räddningstjänstens fordon, servicefordon mm.
- Js7 - Servitut för anläggande och vidmakthållande av ledningar
- Js8 - Servitut för trådsäkring
- Js9 - Servitut för skötselyta (Från stängsel och 1 meter ut från anläggningen)
- Js10 - Servitut för järnvägsbro
- Js11 - Servitut för diken, dammar och åtgärder för vattenhantering
- Js12 - Servitut för tillfart i samband med drift- och underhållsåtgärder
- Vi1 - Inskränkt vägrätt för väg över eller under järnvägsanläggning
- Vi2 - Inskränkt vägrätt för väg över eller under servitutsrätt för järnvägsanläggning
- Tillfällig nyttjanderätt gäller från byggstart och 72 månader för:
  - T1 - Tillfällig nyttjanderätt för etablering
  - T4 - Tillfällig nyttjanderätt för infiltrationsområde
  - T5 - Tillfällig nyttjanderätt för tillägga trafikansordningar
  - T7 - Tillfällig nyttjanderätt för anläggningsarbeten
  - T8 - Tillfällig nyttjanderätt för underjordiska anläggningsdelar som kvarlämnas efter byggnation
- Tillfällig nyttjanderätt gäller från byggstart och 120 månader för:
  - T2 - Tillfällig nyttjanderätt för uppbyggnad
  - T3 - Tillfällig nyttjanderätt för arbets- och transportväg
  - T9 - Tillfällig nyttjanderätt för arbets- och transportväg, tillgång för annan trafik
  - T10 - Tillfällig nyttjanderätt för etablering
  - T11 - Tillfällig nyttjanderätt för kväverening

## MARKFÖRHÅLLANDEN

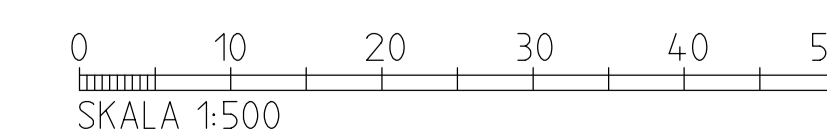
-  Befintlig markyta
-  Bergyta
-  Ny järnväg, profilläge nedspår
-  Ny markyta

## ÖVRIGA BETECKNINGAR

-  LINGA 1:42 Fastighetsbeteckning
-  Traktgräns
-  Kommungräns
-  Illustrationslinje



Denna ritning är Trafikverkets egendom. Allt obehörigt  
 begagnande av ritningen beivras enligt lag.  
 TRAFIKVERKET



KOORDINATSYSTEM I PLAN: SWEREF 99 18 00 / KOORDINATSYSTEM I HÖJD: RH 2000

TYP AV PLAN			
<b>JÄRNVÄGSPLAN</b>			
LEVERANTÖR	AVDELNING	LEVERANS/ÄNDRINGS-FH	TEKNIKGRUPP
	-	-	PLAN OCH TILLSTÅND
SKAPAD AV	UPPRÄGINGSNUMMER	KONSTRUKTIONSNUMMER	GRANSNINGSTATUS / SYFTE
ÅF-TYRÉNS/JEMN	14 64 57	-	GOOKÄND
GRANSKAD AV	HANDLINGS-TYP	ANLÄGGNINGSTYP	FASTSTÄLLESEHANDLING
ÅF-TYRÉNS/PEAN	GERSTABERG-LÅNGSJÖN	KM 3+800 - 4+000	GEMENSAM
GOOKÄND AV	FLÖKTER/METER	BLAD	BLAD
ÅF-TYRÉNS/PGHA	2023-01-11	8006	8008
		ANDR.	