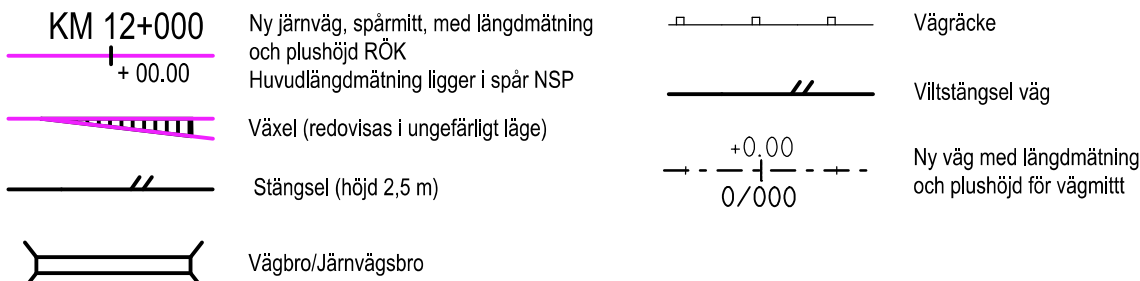


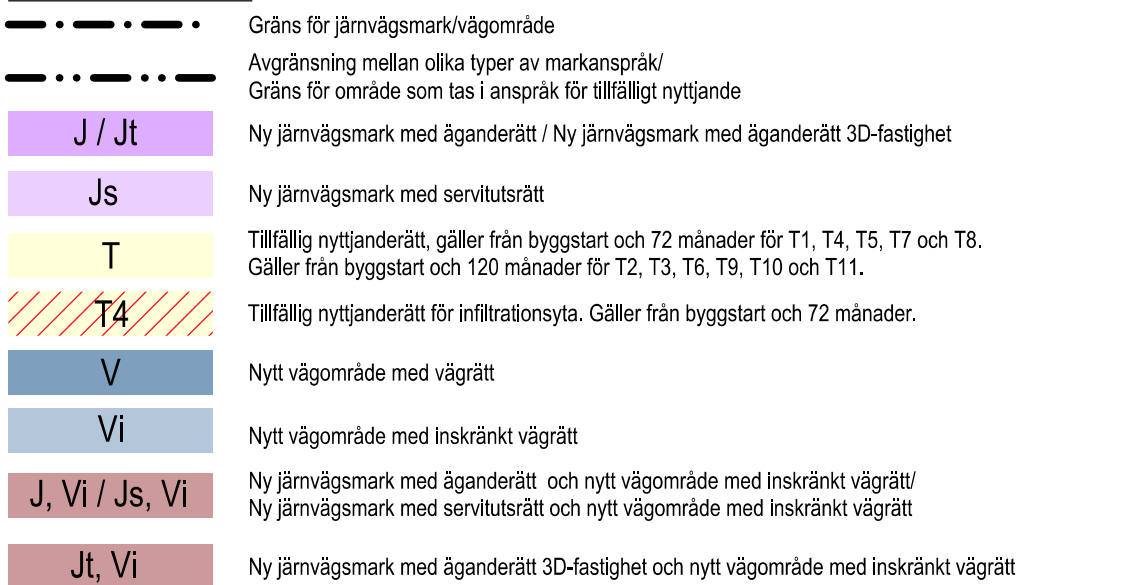
Den här ritning är Trafikverkets egendom. Allt obehörigt begagnande av ritningen beivras enligt lag.
TRAFIKVERKET

TECKENFÖRKLARING

NY ANLÄGGNING



MARKANSPRÅK



- Js1 - Servitut för serviceväg / räddningsväg
Js4 - Servitut för järnvägsanläggningens grundkonstruktion
Js6 - Servitut för parkeringsyta för räddningstjänstens fordon, servicefordon m.m.
Js7 - Servitut för anläggande och vidmakthållande av ledningar
Js8 - Servitut för trådsäkring
Js9 - Servitut för skötselyta (Vid stängsel gäller servitutet 1 meter ut från stängslet)
Js10 - Servitut för järnvägsbro
Js11 - Servitut för diken, dammar och åtgärder för vattenhantering
Js12 - Servitut för tillfart i samband med drift- och underhållsåtgärder
Vi1 - Inskränkt vägrätt för väg över eller under järnvägsanläggning.
Vi2 - Inskränkt vägrätt för väg över eller under servitutsrätt för järnvägsanläggning.
- Tillfällig nyttjanderätt gäller från byggstart och 72 månader för:
T1 - Tillfällig nyttjanderätt för etablering
T4 - Tillfällig nyttjanderätt för infiltrationsområde
T5 - Tillfällig nyttjanderätt för tillfälliga trafikanordningar
T7 - Tillfällig nyttjanderätt för anläggningsarbeten
T8 - Tillfällig nyttjanderätt för underjordiska anläggningsdelar som kvarlämnas efter byggnation
- Tillfällig nyttjanderätt gäller från byggstart och 120 månader för:
T2 - Tillfällig nyttjanderätt för upplag
T3 - Tillfällig nyttjanderätt för arbets- och transportväg, tillgänglig för annan trafik
T9 - Tillfällig nyttjanderätt för etablering
T10 - Tillfällig nyttjanderätt för kvävering
T11 - Tillfällig nyttjanderätt för kvävering

SÄRSKILDA BESLUT SOM TAS I SAMBAND MED FASTSTÄLLELSE AV JÄRNVÄGSPLAN

- Indragning av väg från allmänt underhåll

SKYDDSÅTGÄRDER OCH FÖRSIKTIGHETSMÅTT

- Markering eller avgränsning av skyddsåtgärder och försiktighetsmått
- Sk1 - Järnvägsnära bullerskyddsskärm (2,0m över RÖK)
Sk3 - Fastighetsnära bullerskydd, fassadskärm
Sk4 - Fastighetsnära bullerskydd, lokal skärm på uteplats
Sk5 - Dagvattenmagasin
- Sk6 - Järnvägsnära faunastängsel (2,2m över RÖK)
Sk8 - Biotopskydd för träd
Sk9 - Torrturmma för djur
Sk10 - Trädskyddsskärm

VERKSAMHETER/ÅTGÄRDER SOM UNDTAS FRÅN FÖRBUD ENLIGT MILJÖBALKEN

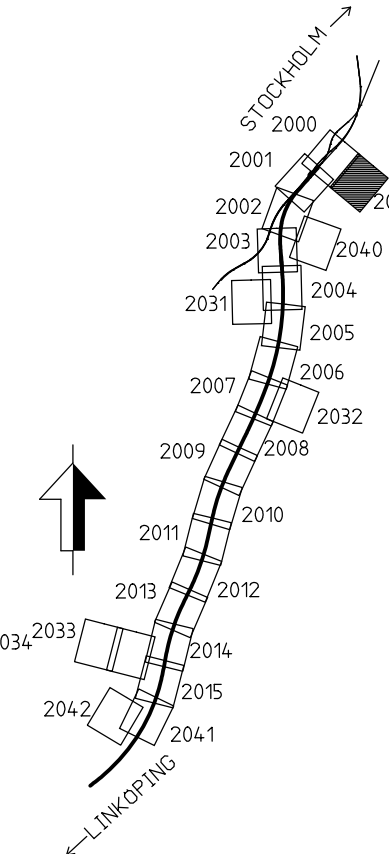
- Markering eller avgränsning av strandskydd
- Markering eller avgränsning av biotopskydd

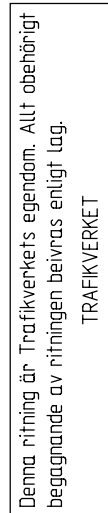
Förbuden som avser verksamhet eller åtgärd inom generell biotopskyddsområde (7:11 Zst.MB) gäller inte byggande av allmän väg/järnväg.

Förbuden mot åtgärder inom strandskyddsområde (7:15 MB) gäller inte byggande av allmän väg/järnväg.

Skyldigheten att göra anmälan för samråd enligt 12:6 MB gäller inte för de verksamheter och åtgärder som behövs för att bygga vägen/järnvägen och som fastställs och ingår i vägområde för allmän väg/järnvägsmark eller område för tillfällig nyttjanderätt.

LOKALISERINGSFIGUR





TECKENFÖRKLARING

Aktualiseringsdatum grundkarta: 2020-07-07
Aktualiseringsdatum fastighetskarta: 2021-09-06

NY ANLÄGGNING

KM 12+000
+ 00.00
Nytt järnvägs, spårmed, med längdmätning
och plusshöjd RÖK
Huvudlängdmätning ligger i spår NSP
Växel (redovisas i ungefärligt läge)
Stängsel (höjd 2,5 m)

Vägräcke
Viltsängsel väg
Nytt järnvägs, med längdmätning
och plusshöjd för vägmitt

Vägbro/Järnvägsbro

MARKANSPRÅK

Gräns för järnvägsmark/vägområde
Avgränsning mellan olika typer av markanspråk/
Gräns för område som tas i anspråk för tillfälligt nyttjande
Nytt järnvägsmark med äganderätt / Ny järnvägsmark med äganderätt 3D-fastighet
Nytt järnvägsmark med servitutsrätt
Tillfällig nyttjanderätt, gäller från byggstart och 72 månader för T1, T4, T5, T7 och T8.
Gäller från byggstart och 120 månader för T2, T3, T6, T9, T10 och T11.
Tillfällig nyttjanderätt för infiltrationsyta. Gäller från byggstart och 72 månader.
Nytt vägområde med vägrätt
Nytt vägområde med inskränkt vägrätt
Nytt järnvägsmark med äganderätt och nytt vägområde med inskränkt vägrätt/
Nytt järnvägsmark med servitutsrätt och nytt vägområde med inskränkt vägrätt
Nytt järnvägsmark med äganderätt 3D-fastighet och nytt vägområde med inskränkt vägrätt

Js1 - Servitut för serviceväg / räddningsväg
Js4 - Servitut för järnvägsanläggningens grundkonstruktion
Js6 - Servitut för parkeringsyta för räddningstjänstens fordon, servicefordon mm.
Js7 - Servitut för anläggande och vidmakthållande av ledningar
Js8 - Servitut för trådsäkring
Js9 - Servitut för skötsel (Vid stängsel gäller servitutet 1 meter ut från stängslet)
Js10 - Servitut för järnvägsbro
Js11 - Servitut för diken, dammar och åtgärder för vattenhantering
Js12 - Servitut för tillfart i samband med drift- och underhållsåtgärder
Vi1 - Inskränkt vägrätt för väg över eller under järnvägsanläggning.
Vi2 - Inskränkt vägrätt för väg över eller under servitutsrätt för järnvägsanläggning.
Tillfällig nyttjanderätt gäller från byggstart och 72 månader för:
T1 - Tillfällig nyttjanderätt för etablering
T4 - Tillfällig nyttjanderätt för infiltrationsområde
T5 - Tillfällig nyttjanderätt för tillfälliga trafikordningar
T7 - Tillfällig nyttjanderätt för anläggningsarbeten
T8 - Tillfällig nyttjanderätt för underjordiska anläggningsdelar som kvarlämnas efter byggnation
Tillfällig nyttjanderätt gäller från byggstart och 120 månader för:
T2 - Tillfällig nyttjanderätt för upplag
T3 - Tillfällig nyttjanderätt för arbets- och transportväg, tillgänglig för annan trafik
T9 - Tillfällig nyttjanderätt för etablering
T10 - Tillfällig nyttjanderätt för kvävering
T11 - Tillfällig nyttjanderätt för kvävering

SÄRSKILDA BESLUT SOM TAS I SAMBAND
MED FASTSTÄLLELSE AV JÄRNVÄGSPLAN

Indragning av väg från allmänt underhåll

SKYDDSÅTGÄRDER OCH FÖRSIKTIGHETSMÅTT

Markering eller avgränsning av skyddsåtgärder och försiktighetsmått

Sk1 - Järnvägsnära bullerskyddsskärm (2,0m över RÖK)
Sk3 - Fastighetsnära bullerskydd, fastidsgård
Sk4 - Fastighetsnära bullerskydd, lokal skärm på uteplats
Sk5 - Dagvattenmagasin
Sk6 - Järnvägsnära faunastängsel (2,2m över RÖK)
Sk8 - Biotopskydd för träd
Sk9 - Torrtumma för djur
Sk10 - Trädskyddsskärm

VERKSAMHETER/ÅTGÄRDER SOM UNDTAS
FRÅN FÖRBUD ENLIGT MILJÖBALKEN

Markering eller avgränsning av strandskydd

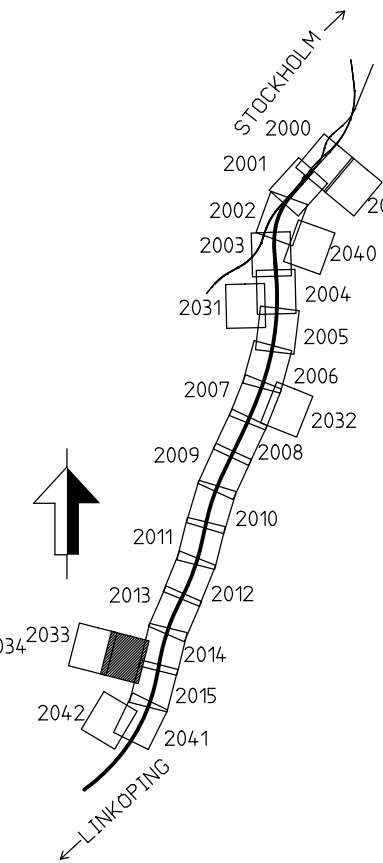
Markering eller avgränsning av biotopskydd

Förbud som avser verksamhet eller åtgärd inom generell biotopskyddsområde (7:11 2st.MB) gäller inte byggande av allmän väg/järnväg.

Förbud mot åtgärder inom strandskyddsområde (7:15 MB) gäller inte byggande av allmän väg/järnväg.

Skyddsheten att göra anmälan för samråd enligt 12:6 MB gäller inte för de verksamheter och åtgärder som behövs för att bygga vägen/järnvägen och som fastställs och ingår i vägområde för allmän väg/järnvägsmark eller område för tillfällig nyttjanderätt.

LOKALISERINGSFIGUR



ÖVRIGA BETECKNINGAR

Fastighet som ägs av Trafikverket och som fortsättningsvis ska vara järnvägsmark
Fastighetsbeteckning
Kommungräns
Traktgräns
Fastighetsgräns
Befintlig vägrätt och övriga befintliga rättigheter
Illustrationslinje
Byggnad
Järnvägsspår
Väg/Gata
Strandlinje
Koordinatkräns
Höjduvor

BEFINTLIG, PLAN

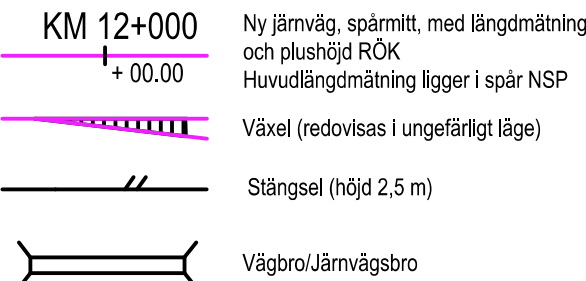
KOORDINATSYSTEM I PLAN: SWEREF 99 18 00 / KOORDINATSYSTEM I HÖJD: RH 2000

TYP AV PLAN			
JÄRNVÄGSPLAN			
LEVERANTÖR	AVDELNING	LEVERANS/ÄNDRINGS-FH	TEKNISKTÄCKNING
	UPPDRAGSNUMMER 14 64 57	KONSTRUKTIONSNUMMER	PLAN OCH TILLSTÄND GRANDINNESTATUS / SYFTE GODKÄND
PROGRAM OSLÄNKEN		HÄRLEDNING	
GERSTABERG-LÅNGSJÖN KM 0+000 - 14+700		FASTSTÄLLELSEHANDLING ANLÄGGNINGSTYP GEMENSAM NÄRLIGT TEKNISKT 13+400 - 14+400 RITINGSNUMMER PROJEKT 01P4-00-110-4000	
SKAPAD AV ÄF-TYRÉNS/OSER	PLANKARTA	BLAD 2033	BANDEL 506
GRANSKAD AV ÄF-TYRÉNS/PEAN	SKALA 1:2000	FORMAT A1	NÄSTA BLAD 2034
GODKÄND AV ÄF-TYRÉNS/POHA	DATUM 2023-01-11	RITINGSNUMMER FÖRVALTNING	ÄNDR.

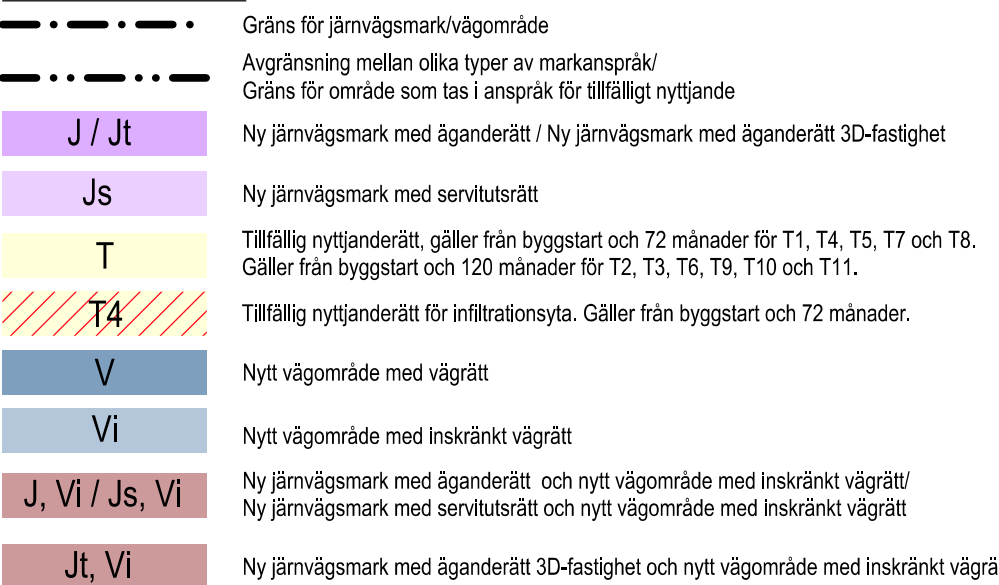
TECKENFÖRKLARING

Aktualiseringsdatum grundkarta: 2020-07-07
Aktualiseringsdatum fastighetskarta: 2021-09-06

NY ANLÄGGNING



MARKANSPRÅK



- Js1 - Servitut för serviceväg / räddningsväg
Js4 - Servitut för järnvägsanläggningens grundkonstruktion
Js6 - Servitut för parkeringsyta för räddningstjänstens fordon, servicefordon m.m.
Js7 - Servitut för anläggande och vidmakthållande av ledningar
Js8 - Servitut för trådsäkring
Js9 - Servitut för skötsel (Vid stängsel gäller servitutet 1 meter ut från stängslet)
Js10 - Servitut för järnvägsbro
Js11 - Servitut för diken, dammar och åtgärder för vattenhantering
Js12 - Servitut för tillfart i samband med drift- och underhållsåtgärder
Vi1 - Inskränkt vägrätt för väg över eller under järnvägsanläggning.
Vi2 - Inskränkt vägrätt för väg över eller under servitutsrätt för järnvägsanläggning.
- Tillfällig nyttjanderätt gäller från byggstart och 72 månader för:
T1 - Tillfällig nyttjanderätt för etablering
T4 - Tillfällig nyttjanderätt för infiltrationsområde
T5 - Tillfällig nyttjanderätt för tillfälliga trafikordningar
T7 - Tillfällig nyttjanderätt för anläggningsarbeten
T8 - Tillfällig nyttjanderätt för underjordiska anläggningsdelar som kvarlämnas efter byggnation
- Tillfällig nyttjanderätt gäller från byggstart och 120 månader för:
T2 - Tillfällig nyttjanderätt för upplag
T3 - Tillfällig nyttjanderätt för arbets- och transportväg
T9 - Tillfällig nyttjanderätt för arbets- och transportväg, tillgänglig för annan trafik
T10 - Tillfällig nyttjanderätt för etablering
T11 - Tillfällig nyttjanderätt för kvävering

SÄRSKILDA BESLUT SOM TAS I SAMBAND MED FASTSTÄLLELSE AV JÄRNVÄGSPLAN

Indragning av väg från allmänt underhåll

SKYDDSÅTGÄRDER OCH FÖRSIKTIGHETSMÅTT

- Markering eller avgränsning av skyddsåtgärder och försiktighetsmått
- Sk1 - Järnvägsnära bullerskyddsskärm (2,0m över RÖK)
Sk3 - Fastighetsnära bullerskydd, fassadåtgärd
Sk4 - Fastighetsnära bullerskydd, lokal skärm på uteplats
Sk5 - Dagvattenmagasin
Sk6 - Järnvägsnära faunastängsel (2,2m över RÖK)
Sk8 - Biotopskydd för träd
Sk9 - Torrtumma för djur
Sk10 - Träddskyddsskärm

VERKSAMHETER/ÅTGÄRDER SOM UNDTAS FRÅN FÖRBUD ENLIGT MILJÖBALKEN

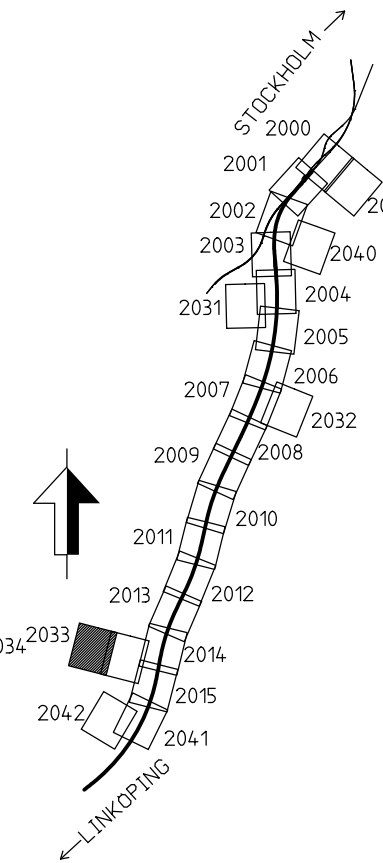
- Markering eller avgränsning av strandskydd
- Markering eller avgränsning av biotopskydd

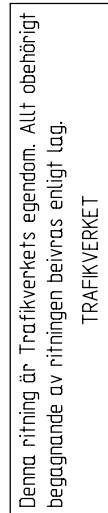
Förbudet som avser verksamhet eller åtgärd inom generell biotopskyddsområde (7:11 Zst.MB) gäller inte byggnade av allmän väg/järnväg.

Förbudet mot åtgärder inom strandskyddsområde (7:15 MB) gäller inte byggnade av allmän väg/järnväg.

Skyldigheten att göra anmälan för samråd enligt 12:6 MB gäller inte för de verksamheter och åtgärder som behövs för att bygga vägen/järnvägen och som fastställs och ingår i vägområde för allmän väg/järnvägsmark eller område för tillfällig nyttjanderätt.

LOKALISERINGSFIGUR





 TYRÉNS <small>ORTST E ÖSTLÄNKEN</small>		JÄRNVÄGSPLAN	TEKNISKA PLAN OCH TILLSTÄND
AVEJNING UPPDRAGSNUMMER 164657	LEVERANS/ÄNDRINGS-PM KONSTRUKTIONSDOKUMENT	GRANSKNINGSSTATUS / SYFTE GODKÄND	HANDLINGSYT FASTSTÄLLE/SEHANDLING GEMENSAM
RAFIKVERKET		PROGRAM ÖSTLÄNKEN GERSTABERG-LÅNGS JÖN KM 0+000 - 16+700	KILÖMETER-METER 1+500 - 2+500 RITNINGENS PROJEKT QLP4-00-110-4+100
NS/JETO	PLANKARTA	RITNINGENS FÖRVALTNING	BAND 506
NS/PEAN	DATUM 2023-01-11	SKALA 1:2000	BLAD 204.0
/POHA	FORMAT A1	NÄSTA BLAD -	ANDR -

