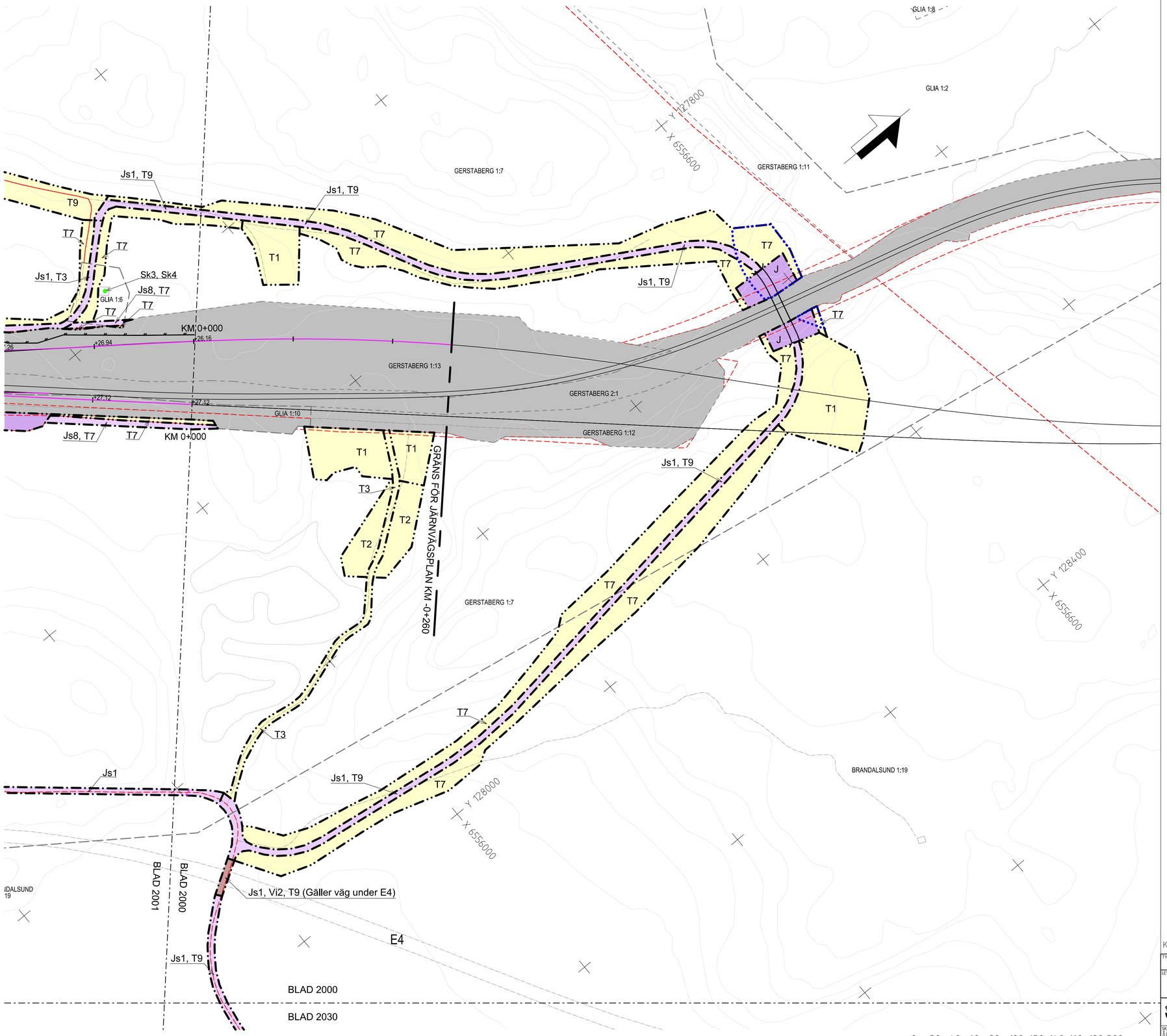

© Lantmäteriet, Geodatasamverkan

Denna ritning är Trafikverkets egendom. Allt obehörigt begagnande av ritningen beivras enligt lag.
TRAFIKVERKET

TECKENFÖRKLARING

Aktualitetsdatum grundkarta: 2020-07-07
Aktualitetsdatum fastighetskarta: 2021-09-06

NY ANLÄGGNING

- KM 12+000 / + 00.00 — Ny järnväg, spårmitt, med längdmätning och plushöjd RÖK. Huvudlängdmätning ligger i spår NSP
- Växel (redovisas i ungefärligt läge)
- Stängsel (höjd 2,5 m)
- Vägbro/Järnvägsbro
- Vägräcke
- Vilstsängsel väg
- +0,00 / 0/000 — Ny väg med längdmätning och plushöjd för vägmitt

MARKANSPRÅK

- Gräns för järnvägsmark/vägområde
- Avgränsning mellan olika typer av markanspråk/ Gräns för område som tas i anspråk för tillfälligt nyttjande
- J / Jt — Ny järnvägsmark med äganderätt / Ny järnvägsmark med äganderätt 3D-fastighet
- Js — Ny järnvägsmark med servitutsrätt
- T — Tillfällig nyttjanderätt, gäller från byggstart och 72 månader för T1, T4, T5, T7 och T8. Gäller från byggstart och 120 månader för T2, T3, T6, T9, T10 och T11.
- T4 — Tillfällig nyttjanderätt för infiltrationsyta. Gäller från byggstart och 72 månader.
- V — Nytt vägområde med vägrätt
- Vi — Nytt vägområde med inskränkt vägrätt
- J, Vi / Js, Vi — Ny järnvägsmark med äganderätt och nytt vägområde med inskränkt vägrätt/ Ny järnvägsmark med servitutsrätt och nytt vägområde med inskränkt vägrätt
- Jt, Vi — Ny järnvägsmark med äganderätt 3D-fastighet och nytt vägområde med inskränkt vägrätt

Js1 - Servitut för serviceväg / räddningsväg
Js4 - Servitut för järnvägsanläggningens grundkonstruktion
Js6 - Servitut för parkeringsyta för räddningstjänstens fordon, servicefordon mm.
Js7 - Servitut för anläggande och vidmakthållande av ledningar
Js8 - Servitut för trädsäkring
Js9 - Servitut för skötselyta (Vid stängsel gäller servitutet 1 meter ut från stängslet)
Js10 - Servitut för järnvägsbro
Js11 - Servitut för diken, dammar och åtgärder för vattenhantering
Js12 - Servitut för tillfart i samband med drift- och underhållsåtgärder
Vi1 - Inskränkt vägrätt för väg över eller under järnvägsanläggning.
Vi2 - Inskränkt vägrätt för väg över eller under servitutsrätt för järnvägsanläggning.

Tillfällig nyttjanderätt gäller från byggstart och 72 månader för:
T1 - Tillfällig nyttjanderätt för etablering
T4 - Tillfällig nyttjanderätt för infiltrationsområde
T5 - Tillfällig nyttjanderätt för tillfälliga trafikanordningar
T7 - Tillfällig nyttjanderätt för anläggningsarbeten
T8 - Tillfällig nyttjanderätt för underjordiska anläggningsdelar som kvarlämnas efter byggnation

Tillfällig nyttjanderätt gäller från byggstart och 120 månader för:
T2 - Tillfällig nyttjanderätt för upplag
T3 - Tillfällig nyttjanderätt för arbets- och transportväg
T9 - Tillfällig nyttjanderätt för arbets- och transportväg, tillgänglig för annan trafik
T10 - Tillfällig nyttjanderätt för etablering
T11 - Tillfällig nyttjanderätt för kväverening

SÄRSKILDA BESLUT SOM TAS I SAMBAND MED FASTSTÄLLELSE AV JÄRNVÄGSPLAN

- Indragning av väg från allmänt underhåll

SKYDDSÅTGÄRDER OCH FÖRSIKTIGHETSMÅTT

- Markering eller avgränsning av skyddsåtgärder och försiktighetsmätt

Sk1 - Järnvägsnära bullerskyddsskärm (2,0m över RÖK)
Sk3 - Fastighetsnära bullerskydd, fasadåtgärd
Sk4 - Fastighetsnära bullerskydd, lokal skärm på uteplats
Sk5 - Dagvattenmagasin
Sk6 - Järnvägsnära faunastängsel (2,2m över RÖK)
Sk8 - Biotopskydd för träd
Sk9 - Tortrumma för djur
Sk10 - Trädskyddsskärm

VERKSAMHETER/ÅTGÄRDER SOM UNDANTAS FRÅN FÖRBUD ENLIGT MILJÖBALKEN

- Markering eller avgränsning av strandskydd
- Markering eller avgränsning av biotopskydd

Förbuden som avser verksamhet eller åtgärd inom generellt biotopskyddsområde (7:11 2st.MB) gäller inte byggnade av allmän väg/järnväg.

Förbuden mot åtgärder inom strandskyddsområde (7:15 MB) gäller inte byggande av allmän väg/järnväg.

Skyldigheten att göra anmälan för samråd enligt 12:6 MB gäller inte för de verksamheter och åtgärder som behövs för att bygga vägen/järnvägen och som fastställs och ingår i vägområde för allmän väg/järnvägsmark eller område för tillfällig nyttjanderätt.

LOKALISERINGSFIGUR

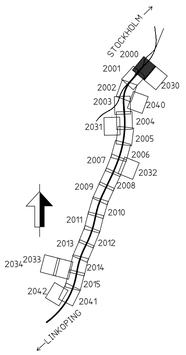

ÖVRIGA BETECKNINGAR

- Fastighet som ägs av Trafikverket och som fortsättningsvis ska vara järnvägsmark
- 1:79 — Fastighetsbeteckning
- Kommungräns
- Traktgräns
- Fastighetsgräns
- Befintlig vägrätt och övriga befintliga rättigheter
- Illustrationslinje

BEFINTLIG, PLAN

- Byggnad
- Järnvägsspår
- Väg/Gata
- Strandlinje
- Koordinatkryss
- Höjdkurvor

KOORDINATSYSTEM I PLAN: SWEREF 99 18 00 / KOORDINATSYSTEM I HÖJD: RH 2000

TYP AV PLAN: JÄRNVÄGSPLAN			
LEVERANTÖR: TYRÉNS, KONSORTIET ÖSTLÄNKEN	AVDELNING: –	LEVERANS/ÄNDRINGS-PM: –	TEKNIKOMRÅDE: PLAN OCH TILLSTÅND
	UPPDRAGSNUMMER: 146457	KONSTRUKTIONSNUMMER: –	GRANSKNINGSSTATUS / SYFTE: GODKÄND
TRAFIKVERKET	PROGRAM OSTLÄNKEN GERSTABERG-LÅNGSJÖN KM 0+000 - 14+700 PLANKARTA		HANDLINGSTYP: FASTSTÄLLELSEHANDLING ANLÄGGNINGSTYP: GEMENSAM
SKAPAD AV: ÅF-TYRÉNS/JETO			KILOMETER-METER: -1+000 - 0+000 / BANDEL: 506
GRANSKAD AV: ÅF-TYRÉNS/PEAN			RITNINGSNUMMER PROJEKT: OLP4-00-110-4-1000
GODKÄND AV: ÅF-TYRÉNS/POHA / DATUM: 2023-01-11	SKALA: 1:2000 / FORMAT: A1	RITNINGSNUMMER FÖRVALTNING	BLAD: 2000 / NÄSTA BLAD: 2001 / ÄNDR.: –

pw:\\pwis.trafikverket.local:PWPDBInvestera\Documents\Projekt\Stråk 36\137617-Östlänken\Kontrakt\OLP4- Södertälje-Tressa\00-09\Ritning\OLP4-00-110-4-1000-0_0-2000 2023-01-11 Tyrens_mark

A3 V Λ V A3 Λ

Demo ritning av Trafikverkets egendom. Allt obehörigt begagnande av ritningen beivras enligt lag. TRAFIKVERKET

TECKENFÖRKLARING

Aktualitetsdatum grundkarta: 2020-07-07
Aktualitetsdatum fastighetskarta: 2021-09-06

NY ANLÄGGNING

- KM 12+000 / + 00.00 — Ny järnväg, spårmitt, med längdmätning och plushöjd RÖK. Huvudlängdmätning ligger i spår NSP
- Växel (redovisas i ungefärligt läge)
- Stängsel (höjd 2,5 m)
- Vägbro/Järnvägsbro
- Vägräcke
- Vilstängsel väg
- +0,00 / 0/000 — Ny väg med längdmätning och plushöjd för vägmitt

MARKANSPRÅK

- Gräns för järnvägsmark/vägområde
- Avgränsning mellan olika typer av markanspråk/ Gräns för område som tas i anspråk för tillfälligt nyttjande
- J / Jt — Ny järnvägsmark med äganderätt / Ny järnvägsmark med äganderätt 3D-fastighet
- Js — Ny järnvägsmark med servitutsrätt
- T — Tillfällig nyttjanderätt, gäller från byggstart och 72 månader för T1, T4, T5, T7 och T8. Gäller från byggstart och 120 månader för T2, T3, T6, T9, T10 och T11.
- T4 — Tillfällig nyttjanderätt för infiltrationsyta. Gäller från byggstart och 72 månader.
- V — Nytt vägområde med vägrätt
- Vi — Nytt vägområde med inskränkt vägrätt
- J, Vi / Js, Vi — Ny järnvägsmark med äganderätt och nytt vägområde med inskränkt vägrätt/ Ny järnvägsmark med servitutsrätt och nytt vägområde med inskränkt vägrätt
- Jt, Vi — Ny järnvägsmark med äganderätt 3D-fastighet och nytt vägområde med inskränkt vägrätt

Js1 - Servitut för serviceväg / räddningsväg
Js4 - Servitut för järnvägsanläggningens grundkonstruktion
Js6 - Servitut för parkeringsyta för räddningstjänstens fordon, servicefordon mm.
Js7 - Servitut för anläggande och vidmakthållande av ledningar
Js8 - Servitut för trädsäkring
Js9 - Servitut för skötselyta (Vid stängsel gäller servitutet 1 meter ut från stängslet)
Js10 - Servitut för järnvägsbro
Js11 - Servitut för diken, dammar och åtgärder för vattenhantering
Js12 - Servitut för tillfart i samband med drift- och underhållsåtgärder
Vi1 - Inskränkt vägrätt för väg över eller under järnvägsanläggning.
Vi2 - Inskränkt vägrätt för väg över eller under servitutsrätt för järnvägsanläggning.

Tillfällig nyttjanderätt gäller från byggstart och 72 månader för:
T1 - Tillfällig nyttjanderätt för etablering
T4 - Tillfällig nyttjanderätt för infiltrationsområde
T5 - Tillfällig nyttjanderätt för tillfälliga trafikanordningar
T7 - Tillfällig nyttjanderätt för anläggningsarbeten
T8 - Tillfällig nyttjanderätt för underjordiska anläggningsdelar som kvarlämnas efter byggnation

Tillfällig nyttjanderätt gäller från byggstart och 120 månader för:
T2 - Tillfällig nyttjanderätt för upplag
T3 - Tillfällig nyttjanderätt för arbets- och transportväg
T9 - Tillfällig nyttjanderätt för arbets- och transportväg, tillgänglig för annan trafik
T10 - Tillfällig nyttjanderätt för etablering
T11 - Tillfällig nyttjanderätt för kväverening

SÄRSKILDA BESLUT SOM TAS I SAMBAND MED FASTSTÄLLELSE AV JÄRNVÄGSPLAN

- Indragning av väg från allmänt underhåll

SKYDDSÅTGÄRDER OCH FÖRSIKTIGHETSMÅTT

- Markering eller avgränsning av skyddsåtgärder och försiktighetsmått

Sk1 - Järnvägsnära bullerskyddsskärm (2,0m över RÖK)
Sk3 - Fastighetsnära bullerskydd, fasadåtgärd
Sk4 - Fastighetsnära bullerskydd, lokal skärm på uteplats
Sk5 - Dagvattenmagasin
Sk6 - Järnvägsnära faunastängsel (2,2m över RÖK)
Sk8 - Biotopskydd för träd
Sk9 - Trattrumma för djur
Sk10 - Trädskyddsskärm

VERKSAMHETER/ÅTGÄRDER SOM UNDANTAS FRÅN FÖRBUD ENLIGT MILJÖBALKEN

- Markering eller avgränsning av strandskydd
- Markering eller avgränsning av biotopskydd

Förbuden som avser verksamhet eller åtgärd inom generellt biotopskyddsområde (7:11 2st.MB) gäller inte byggnade av allmän väg/järnväg.

Förbuden mot åtgärder inom strandskyddsområde (7:15 MB) gäller inte byggande av allmän väg/järnväg.

Skyldigheten att göra anmälan för samråd enligt 12:6 MB gäller inte för de verksamheter och åtgärder som behövs för att bygga vägen/järnvägen och som fastställs och ingår i vägområde för allmän väg/järnvägsmark eller område för tillfällig nyttjanderätt.

LOKALISERINGSFIGUR

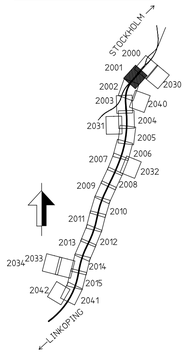

ÖVRIGA BETECKNINGAR

- Fastighet som ägs av Trafikverket och som fortsättningsvis ska vara järnvägsmark
- 1:79 — Fastighetsbeteckning
- Kommungräns
- Traktgräns
- Fastighetsgräns
- Befintlig vägrätt och övriga befintliga rättigheter
- Illustrationslinje

BEFINTLIG, PLAN

- Byggnad
- Järnvägsspår
- Väg/Gata
- Strandlinje
- Koordinatkryss
- Höjdkurvor

KOORDINATSYSTEM I PLAN: SWEREF 99 18 00 / KOORDINATSYSTEM I HÖJD: RH 2000

TYP AV PLAN: JÄRNVÄGSPLAN			
LEVERANTÖR: TYRÉNS KONSORTIET ÖSTLÄNKEN	AVDELNING: –	LEVERANS/ÄNDRINGS-PM: –	TEKNIKOMRÅDE: PLAN OCH TILLSTÅND
	UPPDRAGSNUMMER: 146457	KONSTRUKTIONSNUMMER: –	GRANSKNINGSSTATUS / SYFTE: GODKÄND
TRAFIKVERKET	PROGRAM OSTLÄNKEN GERSTABERG-LÅNGSJÖN KM 0+000 - 14+700 PLANKARTA		HANDLINGSTYP: FASTSTÄLLELSEHANDLING ANLÄGGNINGSTYP: GEMENSAM
SKAPAD AV: ÅF-TYRÉNS/JETO			KILOMETER-METER: 0+000 - 1+000 / BANDEL: 506
GRANSKAD AV: ÅF-TYRÉNS/PEAN			RITNINGSNUMMER PROJEKT: OLP4-00-110-4.1000
GODKÄND AV: ÅF-TYRÉNS/PDHA / DATUM: 2023-01-11	SKALA: 1:2000 / FORMAT: A1	RITNINGSNUMMER FÖRVALTNING	BLAD: 2001 / NÄSTA BLAD: 2002 / ÄNDR.: –

pw:\\pwis.trafikverket.local:PwPDBInvestera\Documents\Projekt\Strdk 36\137617-Östlänken\Kontrakt\OLP4 Södertälje-Tnsq\00-09\Ritning\OLP4-00-110-4.1000-0_1-2001 2023-01-11 Tyrens_mark

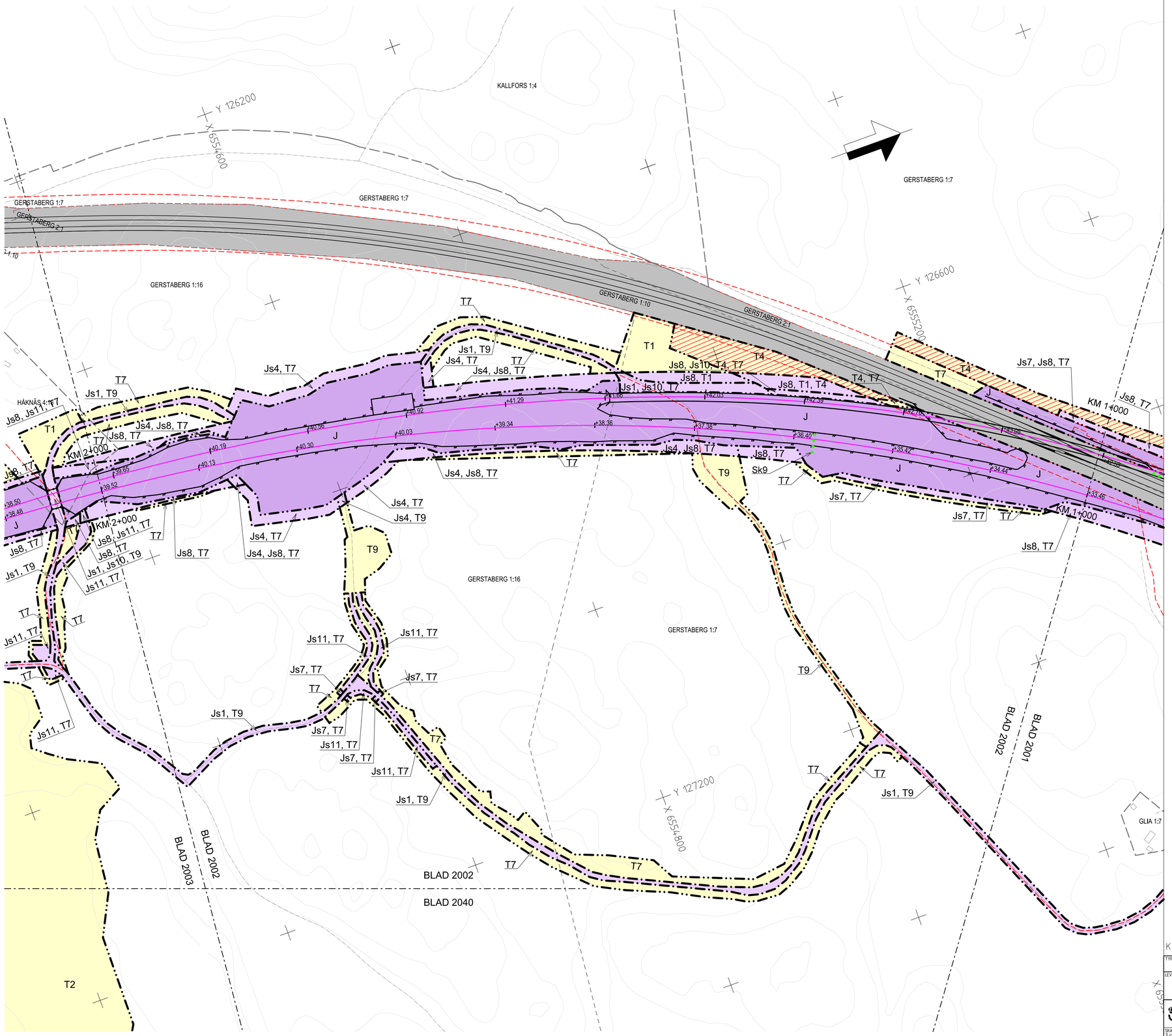

TECKENFÖRKLARING

Aktualitetsdatum grundkarta: 2020-07-07
Aktualitetsdatum fastighetskarta: 2021-09-06

NY ANLÄGGNING

- KM 12+000 / + 00.00 — Ny järnväg, spårmitt, med längdmätning och plushöjd RÖK. Huvudlängdmätning ligger i spår NSP
- Växel (redovisas i ungefärligt läge)
- Stängsel (höjd 2,5 m)
- Vägbro/Järnvägsbro
- Vägräcke
- Vilstsängsel väg
- +0,00 / 0/000 — Ny väg med längdmätning och plushöjd för vägmitt

MARKANSPRÅK

- Gräns för järnvägsmark/vägområde
- Avgränsning mellan olika typer av markanspråk/ Gräns för område som tas i anspråk för tillfälligt nyttjande
- J / Jt — Ny järnvägsmark med äganderätt / Ny järnvägsmark med äganderätt 3D-fastighet
- Js — Ny järnvägsmark med servitutsrätt
- T — Tillfällig nyttjanderätt, gäller från byggstart och 72 månader för T1, T4, T5, T7 och T8. Gäller från byggstart och 120 månader för T2, T3, T6, T9, T10 och T11.
- T4 — Tillfällig nyttjanderätt för infiltrationsyta. Gäller från byggstart och 72 månader.
- V — Nytt vägområde med vägrätt
- Vi — Nytt vägområde med inskränkt vägrätt
- J, Vi / Js, Vi — Ny järnvägsmark med äganderätt och nytt vägområde med inskränkt vägrätt/ Ny järnvägsmark med servitutsrätt och nytt vägområde med inskränkt vägrätt
- Jt, Vi — Ny järnvägsmark med äganderätt 3D-fastighet och nytt vägområde med inskränkt vägrätt

Js1 - Servitut för serviceväg / räddningsväg
Js4 - Servitut för järnvägsanläggningens grundkonstruktion
Js6 - Servitut för parkeringsyta för räddningstjänstens fordon, servicefordon mm.
Js7 - Servitut för anläggande och vidmakthållande av ledningar
Js8 - Servitut för trädsäkring
Js9 - Servitut för skötselyta (Vid stängsel gäller servitutet 1 meter ut från stängslet)
Js10 - Servitut för järnvägsbro
Js11 - Servitut för diken, dammar och åtgärder för vattenhantering
Js12 - Servitut för tillfart i samband med drift- och underhållsåtgärder
Vi1 - Inskränkt vägrätt för väg över eller under järnvägsanläggning.
Vi2 - Inskränkt vägrätt för väg över eller under servitutsrätt för järnvägsanläggning.

Tillfällig nyttjanderätt gäller från byggstart och 72 månader för:
T1 - Tillfällig nyttjanderätt för etablering
T4 - Tillfällig nyttjanderätt för infiltrationsområde
T5 - Tillfällig nyttjanderätt för tillfälliga trafikanordningar
T7 - Tillfällig nyttjanderätt för anläggningsarbeten
T8 - Tillfällig nyttjanderätt för underjordiska anläggningsdelar som kvarlämnas efter byggnation

Tillfällig nyttjanderätt gäller från byggstart och 120 månader för:
T2 - Tillfällig nyttjanderätt för upplag
T3 - Tillfällig nyttjanderätt för arbets- och transportväg
T9 - Tillfällig nyttjanderätt för arbets- och transportväg, tillgänglig för annan trafik
T10 - Tillfällig nyttjanderätt för etablering
T11 - Tillfällig nyttjanderätt för kväverening

SÄRSKILDA BESLUT SOM TAS I SAMBAND MED FASTSTÄLLELSE AV JÄRNVÄGSPLAN

- Indragning av väg från allmänt underhåll

SKYDDSÅTGÄRDER OCH FÖRSIKTIGHETSMÄTT

- Markering eller avgränsning av skyddsåtgärder och försiktighetsmätt

Sk1 - Järnvägsnära bullerskyddsskärm (2,0m över RÖK)
Sk3 - Fastighetsnära bullerskydd, fasadåtgärd
Sk4 - Fastighetsnära bullerskydd, lokal skärm på uteplats
Sk5 - Dagvattenmagasin
Sk6 - Järnvägsnära faunastängsel (2,2m över RÖK)
Sk8 - Biotopskydd för träd
Sk9 - Trontrumma för djur
Sk10 - Trädskyddsskärm

VERKSAMHETER/ÅTGÄRDER SOM UNDANTAS FRÅN FÖRBUD ENLIGT MILJÖBALKEN

- Markering eller avgränsning av strandskydd
- Markering eller avgränsning av biotopskydd

Förbuden som avser verksamhet eller åtgärd inom generellt biotopskyddsområde (7:11 2st.MB) gäller inte byggnade av allmän väg/järnväg.

Förbuden mot åtgärder inom strandskyddsområde (7:15 MB) gäller inte byggande av allmän väg/järnväg.

Skyldigheten att göra anmälan för samråd enligt 12:6 MB gäller inte för de verksamheter och åtgärder som behövs för att bygga vägen/järnvägen och som fastställs och ingår i vägområde för allmän väg/järnvägsmark eller område för tillfällig nyttjanderätt.

LOKALISERINGSFIGUR

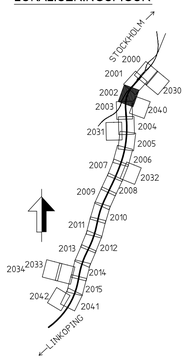

ÖVRIGA BETECKNINGAR

- Fastighet som ägs av Trafikverket och som fortsättningsvis ska vara järnvägsmark
- 1:79 — Fastighetsbeteckning
- Kommungräns
- Traktgräns
- Fastighetsgräns
- Befintlig vägrätt och övriga befintliga rättigheter
- Illustrationslinje

BEFINTLIG, PLAN

- Byggnad
- Järnvägsspår
- Väg/Gata
- Strandlinje
- Koordinatkryss
- Höjdkurvor

KOORDINATSYSTEM I PLAN: SWEREF 99 18 00 / KOORDINATSYSTEM I HÖJD: RH 2000

TYP AV PLAN: JÄRNVÄGSPLAN			
LEVERANTÖR: TYRÉNS KONSORTIET ÖSTLÄNKEN	AVDELNING: –	LEVERANS/ÄNDRINGS-PM: –	TEKNIKOMRÅDE: PLAN OCH TILLSTÅND
	UPPDRAGSNUMMER: 146457	KONSTRUKTIONSNUMMER: –	GRANSKNINGSSTATUS / SYFTE: GODKÄND
TRAFIKVERKET	PROGRAM OSTLÄNKEN GERSTABERG-LÅNGSJÖN KM 0+000 - 14+700 PLANKARTA		HANDLINGSTYP: FASTSTÄLLELSEHANDLING ANLÄGGNINGSTYP: GEMENSAM
SKAPAD AV: ÅF-TYRÉNS/JETO			KILOMETER-METER: 1+000 - 2+000 / BANDEL: 506
GRANSKAD AV: ÅF-TYRÉNS/PEAN			RITNINGSNUMMER PROJEKT: OLP4-00-110-4.1000
GODKÄND AV: ÅF-TYRÉNS/PDHA / DATUM: 2023-01-11	SKALA: 1:2000 / FORMAT: A1 / RITNINGSNUMMER FÖRVALTNING	BLAD: 2002 / NÄSTA BLAD: 2003	ÄNDR.: –

Denna ritning är Trafikverkets egendom. Allt obehörigt begagnande av ritningen beivras enligt lag. TRAFIKVERKET

pw:\\pwis.trafikverket.local:PwPDBInvestera\Documents\Projekt\Strdk 36\137617-Östlänken\Kontrakt\OLP4 Södertälje-Tnsq\00-09\Ritning\OLP4-00-110-4.1000-1_2-2002

2023-01-11 Tyrens_mark

A3 V A A3 V A

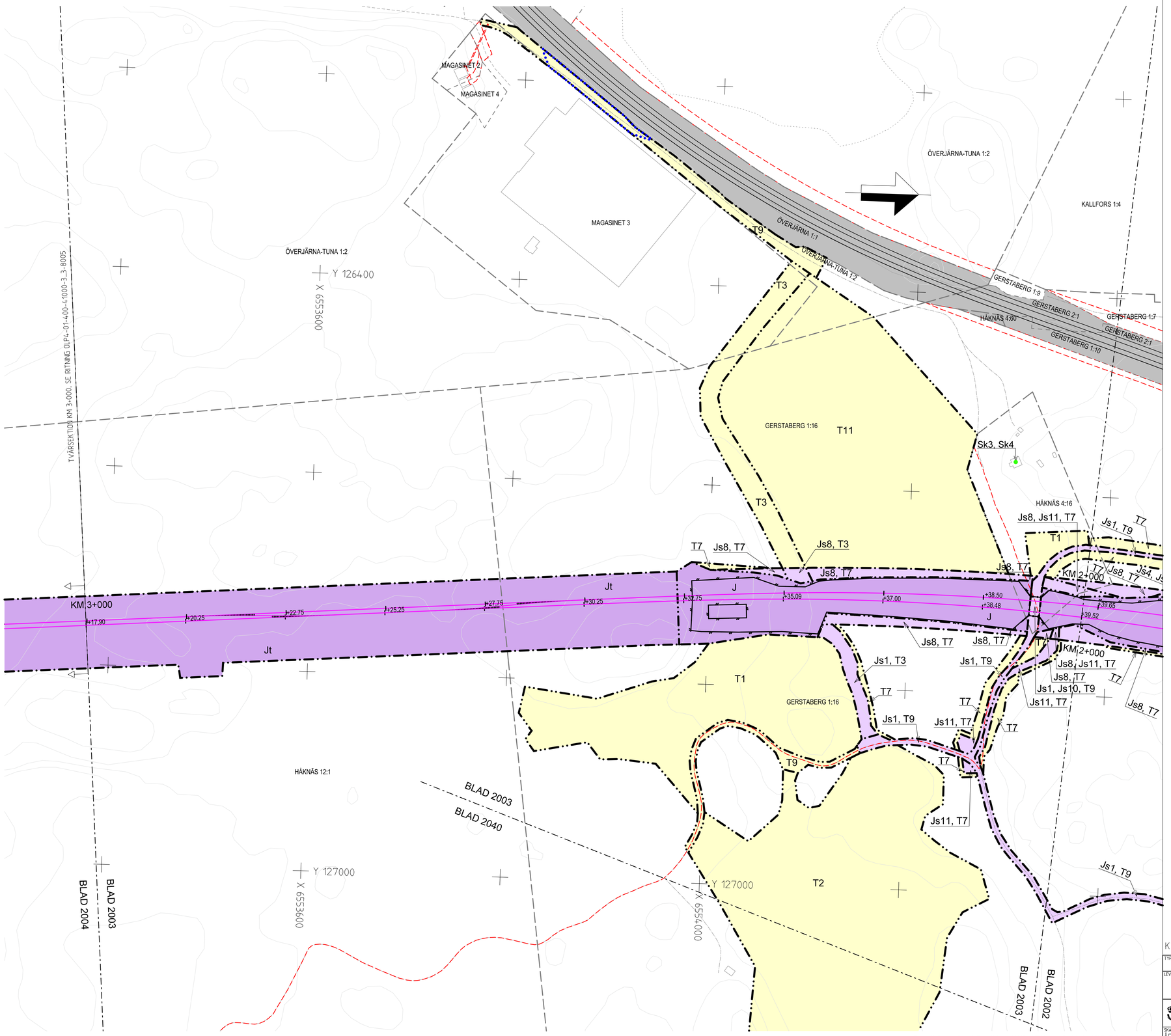

Denna ritning är Trafikverkets egendom. Allt obehörigt begagnande av ritningen beivras enligt lag.
TRAFIKVERKET

TECKENFÖRKLARING

Aktualitetsdatum grundkarta: 2020-07-07
Aktualitetsdatum fastighetskarta: 2021-09-06

NY ANLÄGGNING

- KM 12+000 / + 00.00 — Ny järnväg, spårmitt, med längdmätning och plushöjd RÖK. Huvudlängdmätning ligger i spår NSP
- Växel (redovisas i ungefärligt läge)
- Stängsel (höjd 2,5 m)
- Vägbro/Järnvägsbro
- Vägräcke
- Viltstängsel väg
- +0,00 / 0/000 — Ny väg med längdmätning och plushöjd för vägmitt

MARKANSPRÅK

- Gräns för järnvägsmark/vägområde
- Avgränsning mellan olika typer av markanspråk/ Gräns för område som tas i anspråk för tillfälligt nyttjande
- J / Jt — Ny järnvägsmark med äganderätt / Ny järnvägsmark med äganderätt 3D-fastighet
- Js — Ny järnvägsmark med servitutsrätt
- T — Tillfällig nyttjanderätt, gäller från byggstart och 72 månader för T1, T4, T5, T7 och T8. Gäller från byggstart och 120 månader för T2, T3, T6, T9, T10 och T11.
- T4 — Tillfällig nyttjanderätt för infiltrationsyta. Gäller från byggstart och 72 månader.
- V — Nytt vägområde med vägrätt
- Vi — Nytt vägområde med inskränkt vägrätt
- J, Vi / Js, Vi — Ny järnvägsmark med äganderätt och nytt vägområde med inskränkt vägrätt/ Ny järnvägsmark med servitutsrätt och nytt vägområde med inskränkt vägrätt
- Jt, Vi — Ny järnvägsmark med äganderätt 3D-fastighet och nytt vägområde med inskränkt vägrätt

Js1 - Servitut för serviceväg / räddningsväg
Js4 - Servitut för järnvägsanläggningens grundkonstruktion
Js6 - Servitut för parkeringsyta för räddningstjänstens fordon, servicefordon mm.
Js7 - Servitut för anläggande och vidmakthållande av ledningar
Js8 - Servitut för trädsäkring
Js9 - Servitut för skötselyta (Vid stängsel gäller servitutet 1 meter ut från stängslet)
Js10 - Servitut för järnvägsbro
Js11 - Servitut för diken, dammar och åtgärder för vattenhantering
Js12 - Servitut för tillfart i samband med drift- och underhållsåtgärder
Vi1 - Inskränkt vägrätt för väg över eller under järnvägsanläggning.
Vi2 - Inskränkt vägrätt för väg över eller under servitutsrätt för järnvägsanläggning.

Tillfällig nyttjanderätt gäller från byggstart och 72 månader för:
T1 - Tillfällig nyttjanderätt för etablering
T4 - Tillfällig nyttjanderätt för infiltrationsområde
T5 - Tillfällig nyttjanderätt för tillfälliga trafikanordningar
T7 - Tillfällig nyttjanderätt för anläggningsarbeten
T8 - Tillfällig nyttjanderätt för underjordiska anläggningsdelar som kvarlämnas efter byggnation

Tillfällig nyttjanderätt gäller från byggstart och 120 månader för:
T2 - Tillfällig nyttjanderätt för upplag
T3 - Tillfällig nyttjanderätt för arbets- och transportväg
T9 - Tillfällig nyttjanderätt för arbets- och transportväg, tillgänglig för annan trafik
T10 - Tillfällig nyttjanderätt för etablering
T11 - Tillfällig nyttjanderätt för kväverening

SÄRSKILDA BESLUT SOM TAS I SAMBAND MED FASTSTÄLLELSE AV JÄRNVÄGSPLAN

- Indragning av väg från allmänt underhåll

SKYDDSÅTGÄRDER OCH FÖRSIKTIGHETSMÅTT

- Markering eller avgränsning av skyddsåtgärder och försiktighetsmätt

Sk1 - Järnvägsnära bullerskyddsskärm (2,0m över RÖK)
Sk3 - Fastighetsnära bullerskydd, fasadåtgärd
Sk4 - Fastighetsnära bullerskydd, lokal skärm på uteplats
Sk5 - Dagvattenmagasin
Sk6 - Järnvägsnära faunastängsel (2,2m över RÖK)
Sk8 - Biotopskydd för träd
Sk9 - Tortnumma för djur
Sk10 - Trädskyddsskärm

VERKSAMHETER/ÅTGÄRDER SOM UNDANTAS FRÅN FÖRBUD ENLIGT MILJÖBALKEN

- Markering eller avgränsning av strandskydd
- Markering eller avgränsning av biotopskydd

Förbuden som avser verksamhet eller åtgärd inom generellt biotopskyddsområde (7:11 2st.MB) gäller inte byggnade av allmän väg/järnväg.

Förbuden mot åtgärder inom strandskyddsområde (7:15 MB) gäller inte byggande av allmän väg/järnväg.

Skyldigheten att göra anmälan för samråd enligt 12:6 MB gäller inte för de verksamheter och åtgärder som behövs för att bygga vägen/järnvägen och som fastställs och ingår i vägområde för allmän väg/järnvägsmark eller område för tillfällig nyttjanderätt.

LOKALISERINGSFIGUR

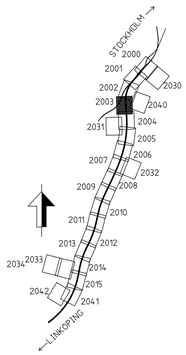

ÖVRIGA BETECKNINGAR

- Fastighet som ägs av Trafikverket och som fortsättningsvis ska vara järnvägsmark
- 1:79 — Fastighetsbeteckning
- Kommungräns
- Traktgräns
- Fastighetsgräns
- Befintlig vägrätt och övriga befintliga rättigheter
- Illustrationslinje

BEFINTLIG, PLAN

- Byggnad
- Järnvägsspår
- Väg/Gata
- Strandlinje
- Koordinatkryss
- Höjdkurvor

KOORDINATSYSTEM I PLAN: SWEREF 99 18 00 / KOORDINATSYSTEM I HÖJD: RH 2000

TYP AV PLAN: JÄRNVÄGSPLAN			
LEVERANTÖR: TYRÉNS KONSORTIET ÖSTLÄNKEN	AVDELNING: -	LEVERANS/ÄNDRINGS-PM: -	TEKNIKOMRÅDE: PLAN OCH TILLSTÅND
	UPPDRAGSNUMMER: 146457	KONSTRUKTIONSNUMMER: -	GRANSKNINGSSTATUS / SYFTE: GODKÄND
TRAFIKVERKET	PROGRAM OSTLÄNKEN GERSTABERG-LÄNGSJÖN KM 0+000 - 14+700 PLANKARTA		HANDLINGSTYP: FASTSTÄLLELSEHANDLING ANLÄGGNINGSTYP: GEMENSAM KILOMETER-METER: 2+000 - 3+000 BANDEL: 506
SKAPAD AV: ÅF-TYRÉNS/JETO			RITNINGSNUMMER PROJEKT: OLP4-00-110-4-1000
GRANSKAD AV: ÅF-TYRÉNS/PEAN			
GODKÄND AV: ÅF-TYRÉNS/POHA — DATUM: 2023-01-11	SKALA: 1:2000 — FORMAT: A1	RITNINGSNUMMER FÖRVALTNING	BLAD: 2003 — NÄSTA BLAD: 2004 — ÄNDR.: -

pw:\\pwis.trafikverket.local:PWPDBInvestera\Documents\Projekt\Strdk 36\137617-Östlänken\Kontrakt\OLP4 Södertälje-Trosa\00-09\Ritning\OLP4-00-110-4-1000-2_3-2003 2023-01-11 Tyrens_mark

A3 V A V A3

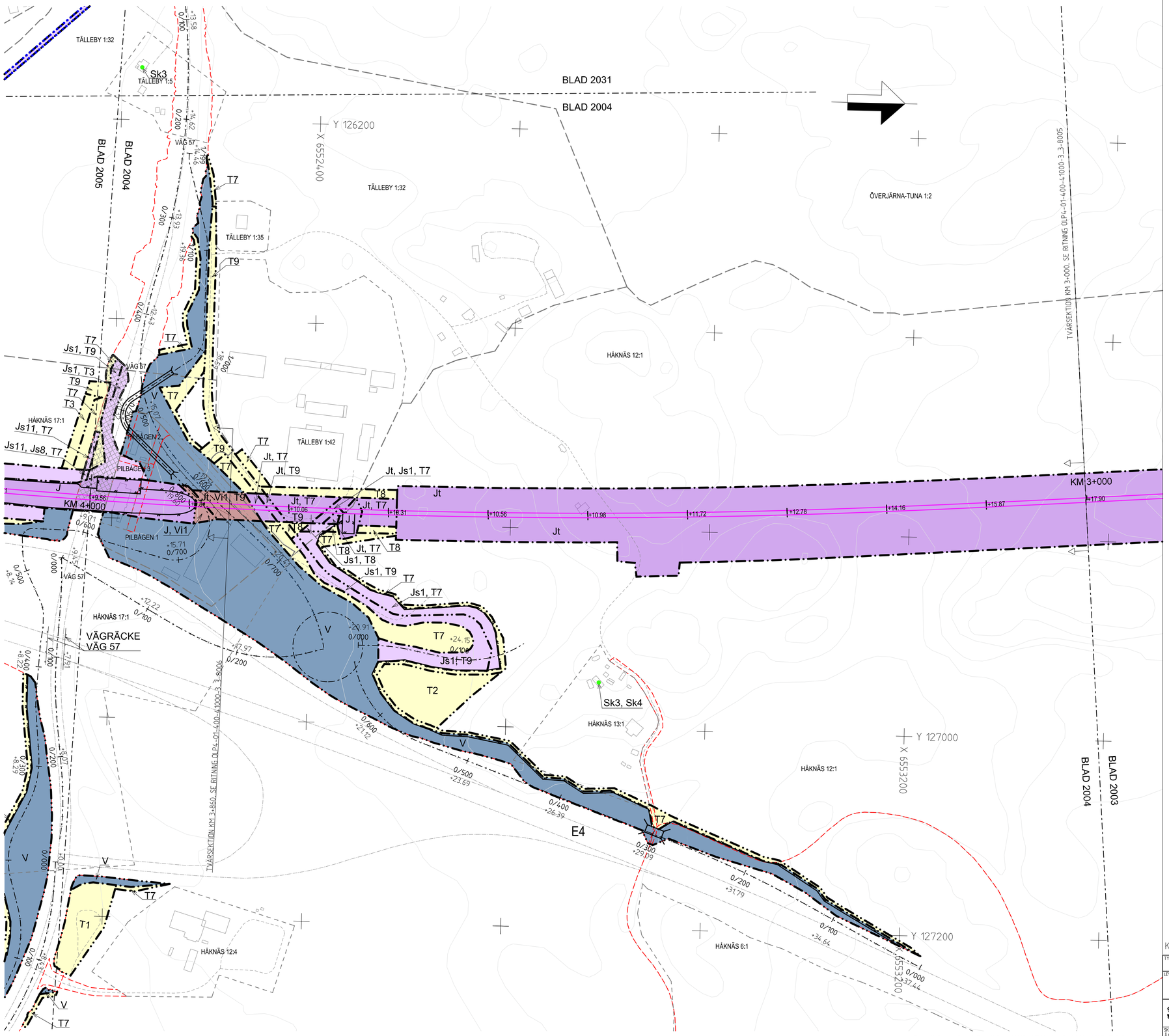

Denna ritning är Trafikverkets egendom. Allt obehörigt begagnande av ritningen beivras enligt lag.
TRAFIKVERKET

TECKENFÖRKLARING

Aktualitetsdatum grundkarta: 2020-07-07
Aktualitetsdatum fastighetskarta: 2021-09-06

NY ANLÄGGNING

- KM 12+000 / + 00.00 — Ny järnväg, spårmitt, med längdmätning och plushöjd RÖK. Huvudlängdmätning ligger i spår NSP
- Växel (redovisas i ungefärligt läge)
- Stängsel (höjd 2,5 m)
- Vägbro/Järnvägsbro
- Vägräcke
- Vältstängsel väg
- +0,00 / 0/000 — Ny väg med längdmätning och plushöjd för vägmitt

MARKANSPRÅK

- Gräns för järnvägsmark/vägområde
- Avgränsning mellan olika typer av markanspråk/ Gräns för område som tas i anspråk för tillfälligt nyttjande
- J / Jt — Ny järnvägsmark med äganderätt / Ny järnvägsmark med äganderätt 3D-fastighet
- Js — Ny järnvägsmark med servitutsrätt
- T — Tillfällig nyttjanderätt, gäller från byggstart och 72 månader för T1, T4, T5, T7 och T8. Gäller från byggstart och 120 månader för T2, T3, T6, T9, T10 och T11.
- T4 — Tillfällig nyttjanderätt för infiltrationsyta. Gäller från byggstart och 72 månader.
- V — Nytt vägområde med vägrätt
- Vi — Nytt vägområde med inskränkt vägrätt
- J, Vi / Js, Vi — Ny järnvägsmark med äganderätt och nytt vägområde med inskränkt vägrätt/ Ny järnvägsmark med servitutsrätt och nytt vägområde med inskränkt vägrätt
- Jt, Vi — Ny järnvägsmark med äganderätt 3D-fastighet och nytt vägområde med inskränkt vägrätt

Js1 - Servitut för serviceväg / räddningsväg
Js4 - Servitut för järnvägsanläggningens grundkonstruktion
Js6 - Servitut för parkeringsyta för räddningstjänstens fordon, servicefordon mm.
Js7 - Servitut för anläggande och vidmakthållande av ledningar
Js8 - Servitut för trädsäkring
Js9 - Servitut för skötselyta (Vid stängsel gäller servitutet 1 meter ut från stängslet)
Js10 - Servitut för järnvägsbro
Js11 - Servitut för diken, dammar och åtgärder för vattenhantering
Js12 - Servitut för tillfart i samband med drift- och underhållsåtgärder
Vi1 - Inskränkt vägrätt för väg över eller under järnvägsanläggning.
Vi2 - Inskränkt vägrätt för väg över eller under servitutsrätt för järnvägsanläggning.

Tillfällig nyttjanderätt gäller från byggstart och 72 månader för:
T1 - Tillfällig nyttjanderätt för etablering
T4 - Tillfällig nyttjanderätt för infiltrationsområde
T5 - Tillfällig nyttjanderätt för tillfälliga trafikanordningar
T7 - Tillfällig nyttjanderätt för anläggningsarbeten
T8 - Tillfällig nyttjanderätt för underjordiska anläggningsdelar som kvarlämnas efter byggnation

Tillfällig nyttjanderätt gäller från byggstart och 120 månader för:
T2 - Tillfällig nyttjanderätt för upplag
T3 - Tillfällig nyttjanderätt för arbets- och transportväg
T9 - Tillfällig nyttjanderätt för arbets- och transportväg, tillgänglig för annan trafik
T10 - Tillfällig nyttjanderätt för etablering
T11 - Tillfällig nyttjanderätt för kväverening

SÄRSKILDA BESLUT SOM TAS I SAMBAND MED FASTSTÄLLELSE AV JÄRNVÄGSPLAN

- Indragning av väg från allmänt underhåll

SKYDDSÅTGÄRDER OCH FÖRSIKTIGHETSMÅTT

- Markering eller avgränsning av skyddsåtgärder och försiktighetsmätt

Sk1 - Järnvägsnära bullerskyddsskärm (2,0m över RÖK)
Sk3 - Fastighetsnära bullerskydd, fasadåtgärd
Sk4 - Fastighetsnära bullerskydd, lokal skärm på uteplats
Sk5 - Dagvattenmagasin
Sk6 - Järnvägsnära faunastängsel (2,2m över RÖK)
Sk8 - Biotopskydd för träd
Sk9 - Torrtrumma för djur
Sk10 - Trädskyddsskärm

VERKSAMHETER/ÅTGÄRDER SOM UNDANTAS FRÅN FÖRBUD ENLIGT MILJÖBALKEN

- Markering eller avgränsning av strandskydd
- Markering eller avgränsning av biotopskydd

Förbuden som avser verksamhet eller åtgärd inom generellt biotopskyddsområde (7:11 2st.MB) gäller inte byggnade av allmän väg/järnväg.

Förbuden mot åtgärder inom strandskyddsområde (7:15 MB) gäller inte byggande av allmän väg/järnväg.

Skyldigheten att göra anmälan för samråd enligt 12:6 MB gäller inte för de verksamheter och åtgärder som behövs för att bygga vägen/järnvägen och som fastställs och ingår i vägområde för allmän väg/järnvägsmark eller område för tillfällig nytjanderätt.

LOKALISERINGSFIGUR

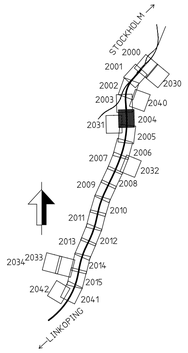

ÖVRIGA BETECKNINGAR

- Fastighet som ägs av Trafikverket och som fortsättningsvis ska vara järnvägsmark
- 1:79 — Fastighetsbeteckning
- Kommungräns
- Traktgräns
- Fastighetsgräns
- Befintlig vägrätt och övriga befintliga rättigheter
- Illustrationslinje

BEFINTLIG, PLAN

- Byggnad
- Järnvägsspår
- Väg/Gata
- Strandlinje
- Koordinatkryss
- Höjdkurvor

KOORDINATSYSTEM I PLAN: SWEREF 99 18 00 / KOORDINATSYSTEM I HÖJD: RH 2000

TYP AV PLAN: JÄRNVÄGSPLAN			
LEVERANTÖR: TYRÉNS KONSORTIET ÖSTLÄNKEN	AVDELNING: –	LEVERANS/ÄNDRINGS-PM: –	TEKNIKOMRÅDE: PLAN OCH TILLSTÅND
	UPPDRAGSNUMMER: 146457	KONSTRUKTIONSNUMMER: –	GRANSKNINGSSTATUS / SYFTE: GODKÄND
TRAFIKVERKET	PROGRAM OSTLÄNKEN GERSTABERG-LÅNGSJÖN KM 0+000 - 14+700		HANDLINGSTYP: FASTSTÄLLELSEHANDLING
SKAPAD AV: ÅF-TYRÉNS/JETO			ANLÄGGNINGSTYP: GEMENSAM
GRANSKAD AV: ÅF-TYRÉNS/PEAN	PLANKARTA		KILOMETER+METER: 3+000 - 4+000 / BANDEL: 506
			RITNINGSNUMMER PROJEKT: OLP4-00-110-4-1000
GODKÄND AV: ÅF-TYRÉNS/POHA / DATUM: 2023-01-11	SKALA: 1:2000 / FORMAT: A1	RITNINGSNUMMER FÖRVALTNING	BLAD: 2004 / NÄSTA BLAD: 2005 / ÄNDR.: –

pw:\\pwis.trafikverket.local:PWPDBInvestera\Documents\Projekt\Strdk 36\137617-Östlänken\Kontrakt\OLP4- Sidentäljer-Tranga\00-09\Ritning\OLP4-00-110-4-1000-3_4-2004 2023-01-11 Tyrens_mark

A3 V Λ V A3 Λ

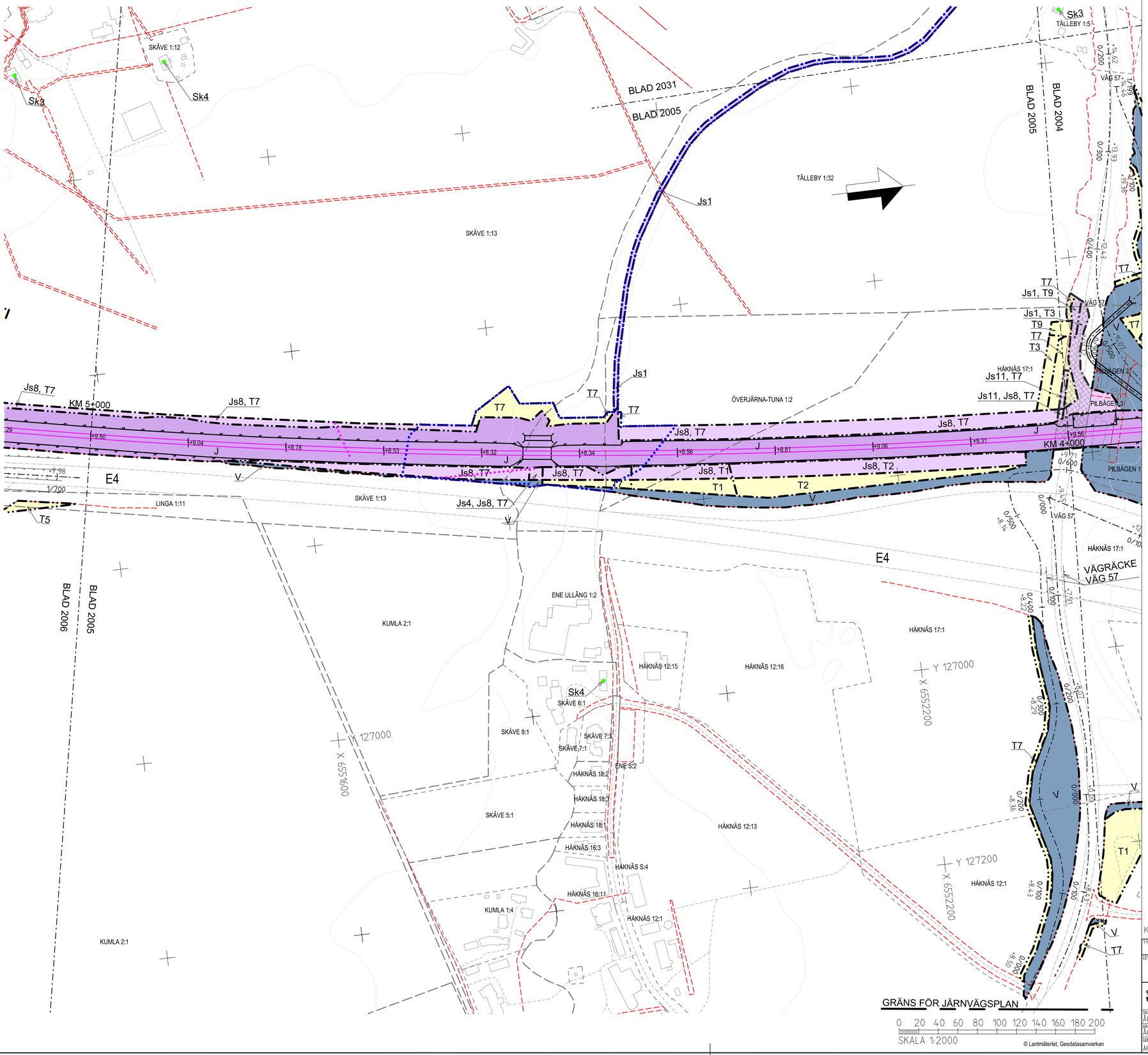

Denna ritning är Trafikverkets egendom. Allt obehörigt begagnande av ritningen beivras enligt lag.
TRAFIKVERKET

TECKENFÖRKLARING

Aktualitetsdatum grundkarta: 2020-07-07
Aktualitetsdatum fastighetskarta: 2021-09-06

NY ANLÄGGNING

- KM 12+000 / + 00.00 — Ny järnväg, spårmitt, med längdmätning och plushöjd RÖK. Huvudlängdmätning ligger i spår NSP
- Växel (redovisas i ungefärligt läge)
- Stängsel (höjd 2,5 m)
- Vägbro/Järnvägsbro
- Vägräcke
- Viltstängsel väg
- +0,00 / 0/000 — Ny väg med längdmätning och plushöjd för vägmitt

MARKANSPRÅK

- Gräns för järnvägsmark/vägområde
- Avgränsning mellan olika typer av markanspråk/ Gräns för område som tas i anspråk för tillfälligt nyttjande
- J / Jt — Ny järnvägsmark med äganderätt / Ny järnvägsmark med äganderätt 3D-fastighet
- Js — Ny järnvägsmark med servitutsrätt
- T — Tillfällig nyttjanderätt, gäller från byggstart och 72 månader för T1, T4, T5, T7 och T8. Gäller från byggstart och 120 månader för T2, T3, T6, T9, T10 och T11.
- T4 — Tillfällig nyttjanderätt för infiltrationsyta. Gäller från byggstart och 72 månader.
- V — Nytt vägområde med vägrätt
- Vi — Nytt vägområde med inskränkt vägrätt
- J, Vi / Js, Vi — Ny järnvägsmark med äganderätt och nytt vägområde med inskränkt vägrätt/ Ny järnvägsmark med servitutsrätt och nytt vägområde med inskränkt vägrätt
- Jt, Vi — Ny järnvägsmark med äganderätt 3D-fastighet och nytt vägområde med inskränkt vägrätt

Js1 - Servitut för serviceväg / räddningsväg
Js4 - Servitut för järnvägsanläggningens grundkonstruktion
Js6 - Servitut för parkeringsyta för räddningstjänstens fordon, servicefordon mm.
Js7 - Servitut för anläggande och vidmakthållande av ledningar
Js8 - Servitut för trädsäkring
Js9 - Servitut för skötselyta (Vid stängsel gäller servitutet 1 meter ut från stängslet)
Js10 - Servitut för järnvägsbro
Js11 - Servitut för diken, dammar och åtgärder för vattenhantering
Js12 - Servitut för tillfart i samband med drift- och underhållsåtgärder
Vi1 - Inskränkt vägrätt för väg över eller under järnvägsanläggning.
Vi2 - Inskränkt vägrätt för väg över eller under servitutsrätt för järnvägsanläggning.

Tillfällig nyttjanderätt gäller från byggstart och 72 månader för:
T1 - Tillfällig nyttjanderätt för etablering
T4 - Tillfällig nyttjanderätt för infiltrationsområde
T5 - Tillfällig nyttjanderätt för tillfälliga trafikanordningar
T7 - Tillfällig nyttjanderätt för anläggningsarbeten
T8 - Tillfällig nyttjanderätt för underjordiska anläggningsdelar som kvarlämnas efter byggnation

Tillfällig nyttjanderätt gäller från byggstart och 120 månader för:
T2 - Tillfällig nyttjanderätt för uppläg
T3 - Tillfällig nyttjanderätt för arbets- och transportväg
T9 - Tillfällig nyttjanderätt för arbets- och transportväg, tillgänglig för annan trafik
T10 - Tillfällig nyttjanderätt för etablering
T11 - Tillfällig nyttjanderätt för kväverening

SÄRSKILDA BESLUT SOM TAS I SAMBAND MED FASTSTÄLLELSE AV JÄRNVÄGSPLAN

- Indragning av väg från allmänt underhåll

SKYDDSÅTGÄRDER OCH FÖRSIKTIGHETSMÅTT

- Markering eller avgränsning av skyddsåtgärder och försiktighetsmått

Sk1 - Järnvägsnära bullerskyddsskärm (2,0m över RÖK)
Sk3 - Fastighetsnära bullerskydd, fasadåtgärd
Sk4 - Fastighetsnära bullerskydd, lokal skärm på uteplats
Sk5 - Dagvattenmagasin
Sk6 - Järnvägsnära faunastängsel (2,2m över RÖK)
Sk8 - Biotopskydd för träd
Sk9 - Torntrumma för djur
Sk10 - Trädskyddsskärm

VERKSAMHETER/ÅTGÄRDER SOM UNDANTAS FRÅN FÖRBUD ENLIGT MILJÖBALKEN

- Markering eller avgränsning av strandskydd
- Markering eller avgränsning av biotopskydd

Förbuden som avser verksamhet eller åtgärd inom generellt biotopskyddsområde (7:11 2st.MB) gäller inte byggnade av allmän väg/järnväg.

Förbuden mot åtgärder inom strandskyddsområde (7:15 MB) gäller inte byggande av allmän väg/järnväg.

Skyldigheten att göra anmälan för samråd enligt 12:6 MB gäller inte för de verksamheter och åtgärder som behövs för att bygga vägen/järnvägen och som fastställs och ingår i vägområde för allmän väg/järnvägsmark eller område för tillfällig nyttjanderätt.

LOKALISERINGSFIGUR

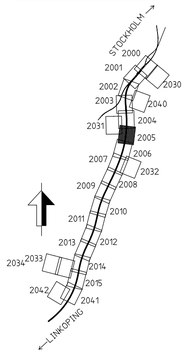

ÖVRIGA BETECKNINGAR

- Fastighet som ägs av Trafikverket och som fortsättningsvis ska vara järnvägsmark
- 1:79 — Fastighetsbeteckning
- Kommungräns
- Traktgräns
- Fastighetsgräns
- Befintlig vägrätt och övriga befintliga rättigheter
- Illustrationslinje

BEFINTLIG, PLAN

- Byggnad
- Järnvägsspår
- Väg/Gata
- Strandlinje
- Koordinatkryss
- Höjdkurvor

KOORDINATSYSTEM I PLAN: SWEREF 99 18 00 / KOORDINATSYSTEM I HÖJD: RH 2000

TYP AV PLAN: JÄRNVÄGSPLAN			
LEVERANTÖR: TYRÉNS, KONSORTIET ÖSTLÄNKEN	AVDELNING: –	LEVERANS/ÄNDRINGS-PM: –	TEKNIKOMRÅDE: PLAN OCH TILLSTÅND
	UPPDRAGSNUMMER: 146457	KONSTRUKTIONSNUMMER: –	GRANSKNINGSSTATUS / SYFTE: GODKÄND
TRAFIKVERKET	PROGRAM OSTLÄNKEN GERSTABERG-LÅNGSJÖN KM 0+000 - 14+700 PLANKARTA		HANDLINGSTYP: FASTSTÄLLELSEHANDLING ANLÄGGNINGSTYP: GEMENSAM
SKAPAD AV: ÅF-TYRÉNS/JETO			KILOMETER-METER: 4+000 - 5+000 / BANDEL: 506
GRANSKAD AV: ÅF-TYRÉNS/PEAN			RITNINGSNUMMER PROJEKT: OLP4-00-110-41000
GODKÄND AV: ÅF-TYRÉNS/POHA	DATUM: 2023-01-11	SKALA: 1:2000 / FORMAT: A1 / RITNINGSNUMMER FÖRVALTNING	BLAD: 2005 / NÄSTA BLAD: 2006 / ÄNDR.: –

pw:\\pwis.trafikverket.local:PwPDBInvestera\Documents\Projekt\Strda 36\137617-Östlänken\Kontrakt\OLP4 Sådantbjle-Trassa\00-09\Ritning\OLP4-00-110-41000-4_5-2005 2023-01-11 Tyrens_mark

A3 V Λ V A3 Λ

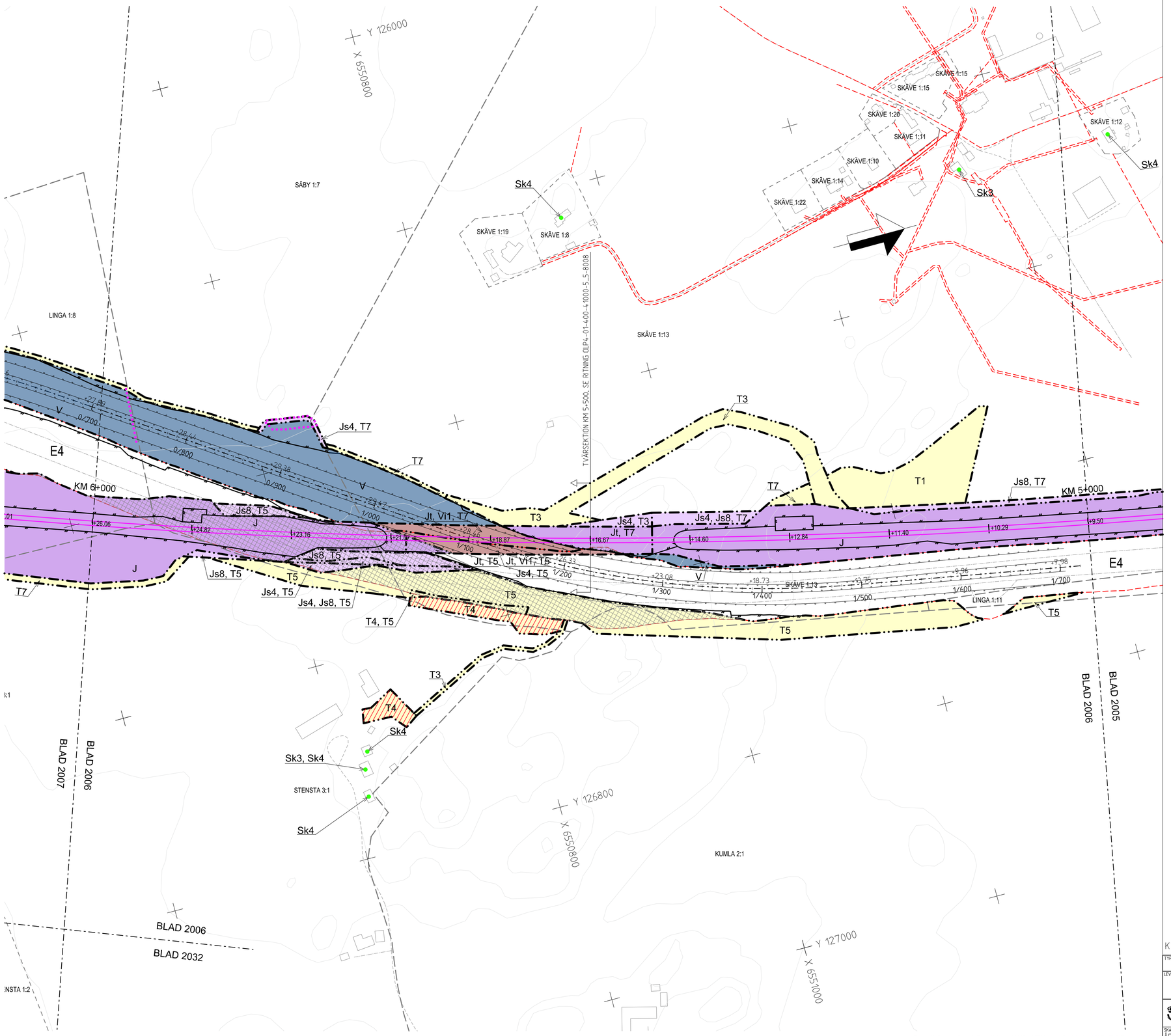

© Lantmäteriet, Geodatasamverkan

Denna ritning är Trafikverkets egendom. Allt obehörigt begagnande av ritningen beivras enligt lag.
TRAFIKVERKET

TECKENFÖRKLARING

Aktualitetsdatum grundkarta: 2020-07-07
Aktualitetsdatum fastighetskarta: 2021-09-06

NY ANLÄGGNING

- KM 12+000 / + 00.00 — Ny järnväg, spårmitt, med längdmätning och plushöjd RÖK. Huvudlängdmätning ligger i spår NSP
- Växel (redovisas i ungefärligt läge)
- Stängsel (höjd 2,5 m)
- Vägbro/Järnvägsbro
- Vägräcke
- Vilstsängsel väg
- +0,00 / 0/000 — Ny väg med längdmätning och plushöjd för vägmitt

MARKANSPRÅK

- Gräns för järnvägsmark/vägområde
- Avgränsning mellan olika typer av markanspråk/ Gräns för område som tas i anspråk för tillfälligt nyttjande
- J / Jt — Ny järnvägsmark med äganderätt / Ny järnvägsmark med äganderätt 3D-fastighet
- Js — Ny järnvägsmark med servitutsrätt
- T — Tillfällig nyttjanderätt, gäller från byggstart och 72 månader för T1, T4, T5, T7 och T8. Gäller från byggstart och 120 månader för T2, T3, T6, T9, T10 och T11.
- T4 — Tillfällig nyttjanderätt för infiltrationsyta. Gäller från byggstart och 72 månader.
- V — Nytt vägområde med vägrätt
- Vi — Nytt vägområde med inskränkt vägrätt
- J, Vi / Js, Vi — Ny järnvägsmark med äganderätt och nytt vägområde med inskränkt vägrätt/ Ny järnvägsmark med servitutsrätt och nytt vägområde med inskränkt vägrätt
- Jt, Vi — Ny järnvägsmark med äganderätt 3D-fastighet och nytt vägområde med inskränkt vägrätt

Js1 - Servitut för serviceväg / räddningsväg
Js4 - Servitut för järnvägsanläggningens grundkonstruktion
Js6 - Servitut för parkeringsyta för räddningstjänstens fordon, servicefordon mm.
Js7 - Servitut för anläggande och vidmakthållande av ledningar
Js8 - Servitut för trädsäkring
Js9 - Servitut för skötselyta (Vid stängsel gäller servitutet 1 meter ut från stängslet)
Js10 - Servitut för järnvägsbro
Js11 - Servitut för diken, dammar och åtgärder för vattenhantering
Js12 - Servitut för tillfart i samband med drift- och underhållsåtgärder
Vi1 - Inskränkt vägrätt för väg över eller under järnvägsanläggning.
Vi2 - Inskränkt vägrätt för väg över eller under servitutsrätt för järnvägsanläggning.

Tillfällig nyttjanderätt gäller från byggstart och 72 månader för:
T1 - Tillfällig nyttjanderätt för etablering
T4 - Tillfällig nyttjanderätt för infiltrationsområde
T5 - Tillfällig nyttjanderätt för tillfälliga trafikanordningar
T7 - Tillfällig nyttjanderätt för anläggningsarbeten
T8 - Tillfällig nyttjanderätt för underjordiska anläggningsdelar som kvarlämnas efter byggnation

Tillfällig nyttjanderätt gäller från byggstart och 120 månader för:
T2 - Tillfällig nyttjanderätt för upplag
T3 - Tillfällig nyttjanderätt för arbets- och transportväg
T9 - Tillfällig nyttjanderätt för arbets- och transportväg, tillgänglig för annan trafik
T10 - Tillfällig nyttjanderätt för etablering
T11 - Tillfällig nyttjanderätt för kväverening

SÄRSKILDA BESLUT SOM TAS I SAMBAND MED FASTSTÄLLELSE AV JÄRNVÄGSPLAN

- Indragning av väg från allmänt underhåll

SKYDDSÅTGÄRDER OCH FÖRSIKTIGHETSMÅTT

- Markering eller avgränsning av skyddsåtgärder och försiktighetsmätt

Sk1 - Järnvägsnära bullerskyddsskärm (2,0m över RÖK)
Sk3 - Fastighetsnära bullerskydd, fasadåtgärd
Sk4 - Fastighetsnära bullerskydd, lokal skärm på uteplats
Sk5 - Dagvattenmagasin
Sk6 - Järnvägsnära faunastängsel (2,2m över RÖK)
Sk8 - Biotopskydd för träd
Sk9 - Tortrummna för djur
Sk10 - Trädskyddsskärm

VERKSAMHETER/ÅTGÄRDER SOM UNDANTAS FRÅN FÖRBUD ENLIGT MILJÖBALKEN

- Markering eller avgränsning av strandskydd
- Markering eller avgränsning av biotopskydd

Förbuden som avser verksamhet eller åtgärd inom generellt blotopskyddsområde (7:11 2st.MB) gäller inte byggnade av allmän väg/järnväg.

Förbuden mot åtgärder inom strandskyddsområde (7:15 MB) gäller inte byggande av allmän väg/järnväg.

Skyldigheten att göra anmälan för samråd enligt 12:6 MB gäller inte för de verksamheter och åtgärder som behövs för att bygga vägen/järnvägen och som fastställs och ingår i vägområde för allmän väg/järnvägsmark eller område för tillfällig nyttjanderätt.

LOKALISERINGSFIGUR

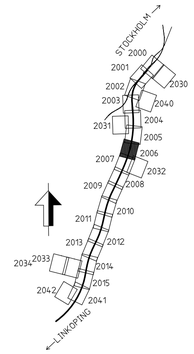

ÖVRIGA BETECKNINGAR

- Fastighet som ägs av Trafikverket och som fortsättningsvis ska vara järnvägsmark
- 1:79 — Fastighetsbeteckning
- Kommungräns
- Traktgräns
- Fastighetsgräns
- Befintlig vägrätt och övriga befintliga rättigheter
- Illustrationslinje

BEFINTLIG, PLAN

- Byggnad
- Järnvägsspår
- Väg/Gata
- Strandlinje
- Koordinatkryss
- Höjdkurvor

KOORDINATSYSTEM I PLAN: SWEREF 99 18 00 / KOORDINATSYSTEM I HÖJD: RH 2000

TYP AV PLAN: JÄRNVÄGSPLAN			
LEVERANTÖR: TYRÉNS KONSORTIET ÖSTLÄNKEN	AVDELNING: –	LEVERANS/ÄNDRINGS-PM: –	TEKNIKOMRÅDE: PLAN OCH TILLSTÅND
	UPPDRAGSNUMMER: 146457	KONSTRUKTIONSNUMMER: –	GRANSKNINGSSTATUS / SYFTE: GODKÄND
TRAFIKVERKET	PROGRAM OSTLÄNKEN GERSTABERG-LÅNGSJÖN KM 0+000 - 14+700 PLANKARTA		HANDLINGSTYP: FASTSTÄLLELSEHANDLING ANLÄGGNINGSTYP: GEMENSAM
SKAPAD AV: ÅF-TYRÉNS/JETO			KILOMETER-METER: 5+000 - 6+000 / BANDEL: 506
GRANSKAD AV: ÅF-TYRÉNS/PEAN			RITNINGSNUMMER PROJEKT: OLP4-00-110-41000

GODKÄND AV	DATUM	SKALA	FORMAT	RITNINGSNUMMER FÖRVALTNING	BLAD	NÄSTA BLAD	ÄNDR.
ÅF-TYRÉNS/PDHA	2023-01-11	1:2000	A1		2006	2007	–

pw:\\pwis.trafikverket.local:PwPDBInvestera\Documents\Projekt\Strdk 36\137617-Östlänken\Kontrakt\OLP4 Södertäljetrasa\00-09\Ritning\OLP4-00-110-41000-5_6-2006 2023-01-11 Tyrens_mark

A3 V Λ V Λ A3

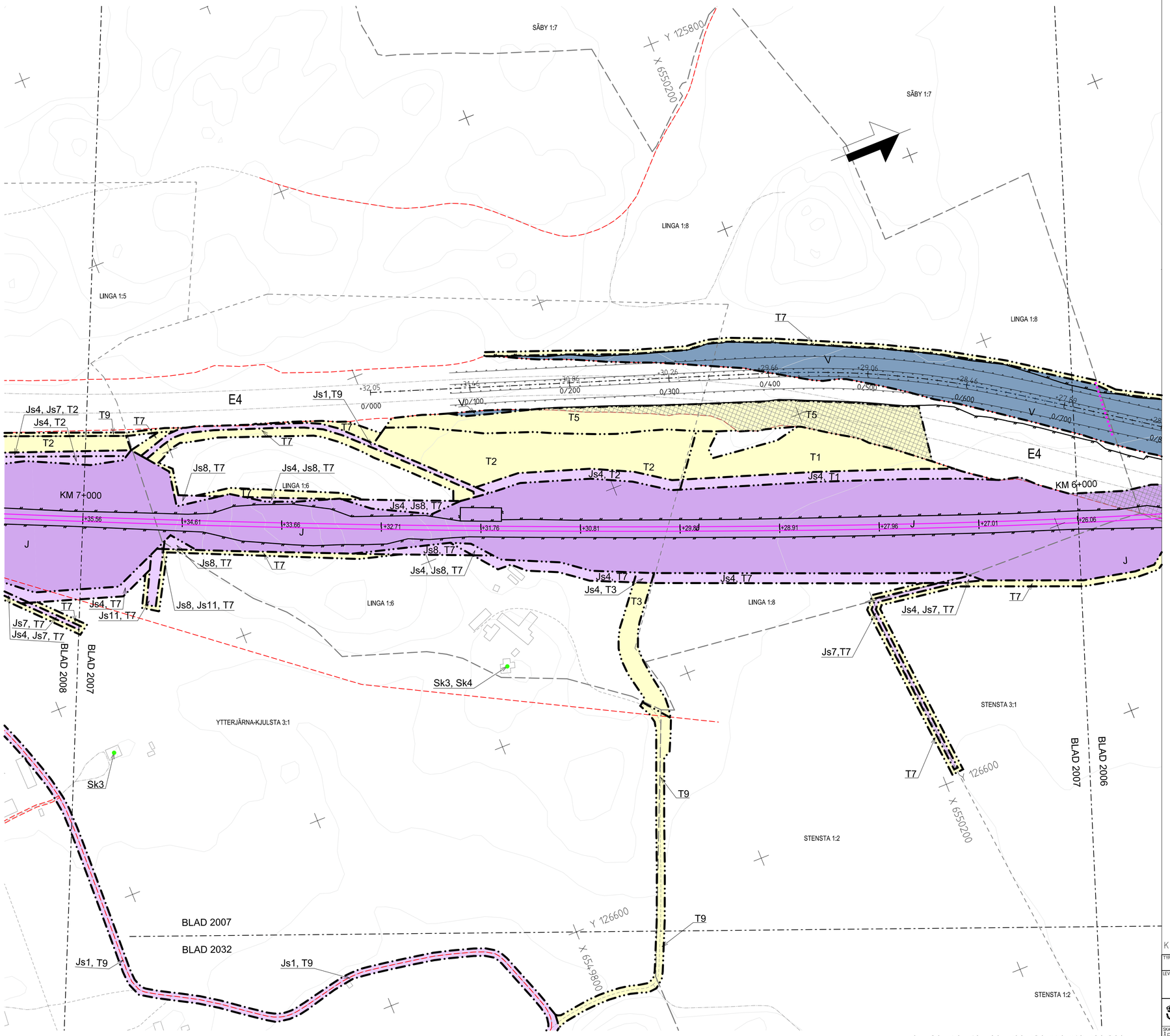

© Lantmäteriet, Geodatasamverkan

TECKENFÖRKLARING

Aktualitetsdatum grundkarta: 2020-07-07
Aktualitetsdatum fastighetskarta: 2021-09-06

NY ANLÄGGNING

- KM 12+000 / + 00.00 — Ny järnväg, spårmitt, med längdmätning och plushöjd RÖK. Huvudlängdmätning ligger i spår NSP
- Växel (redovisas I ungefärligt läge)
- Stängsel (höjd 2,5 m)
- Vägbro/Järnvägsbro
- Vägräcke
- Vilstängsel väg
- +0,00 / 0/000 — Ny väg med längdmätning och plushöjd för vägmitt

MARKANSPRÅK

- Gräns för järnvägsmark/vägområde
- Avgränsning mellan olika typer av markanspråk/ Gräns för område som tas i anspråk för tillfälligt nyttjande
- J / Jt — Ny järnvägsmark med äganderätt / Ny järnvägsmark med äganderätt 3D-fastighet
- Js — Ny järnvägsmark med servitutsrätt
- T — Tillfällig nyttjanderätt, gäller från byggstart och 72 månader för T1, T4, T5, T7 och T8. Gäller från byggstart och 120 månader för T2, T3, T6, T9, T10 och T11.
- T4 — Tillfällig nyttjanderätt för infiltrationsyta. Gäller från byggstart och 72 månader.
- V — Nytt vägområde med vägrätt
- Vi — Nytt vägområde med inskränkt vägrätt
- J, Vi / Js, Vi — Ny järnvägsmark med äganderätt och nytt vägområde med inskränkt vägrätt/ Ny järnvägsmark med servitutsrätt och nytt vägområde med inskränkt vägrätt
- Jt, Vi — Ny järnvägsmark med äganderätt 3D-fastighet och nytt vägområde med inskränkt vägrätt

Js1 - Servitut för serviceväg / räddningsväg
Js4 - Servitut för järnvägsanläggningens grundkonstruktion
Js6 - Servitut för parkeringsyta för räddningstjänstens fordon, servicefordon mm.
Js7 - Servitut för anläggande och vidmakthållande av ledningar
Js8 - Servitut för trädsäkring
Js9 - Servitut för skötselyta (Vid stängsel gäller servitutet 1 meter ut från stängslet)
Js10 - Servitut för järnvägsbro
Js11 - Servitut för diken, dammar och åtgärder för vattenhantering
Js12 - Servitut för tillfart i samband med drift- och underhållsåtgärder
Vi1 - Inskränkt vägrätt för väg över eller under järnvägsanläggning.
Vi2 - Inskränkt vägrätt för väg över eller under servitutsrätt för järnvägsanläggning.

Tillfällig nyttjanderätt gäller från byggstart och 72 månader för:
T1 - Tillfällig nyttjanderätt för etablering
T4 - Tillfällig nyttjanderätt för infiltrationsområde
T5 - Tillfällig nyttjanderätt för tillfälliga trafikanordningar
T7 - Tillfällig nyttjanderätt för anläggningsarbeten
T8 - Tillfällig nyttjanderätt för underjordiska anläggningsdelar som kvarlämnas efter byggnation

Tillfällig nyttjanderätt gäller från byggstart och 120 månader för:
T2 - Tillfällig nyttjanderätt för upplag
T3 - Tillfällig nyttjanderätt för arbets- och transportväg
T9 - Tillfällig nyttjanderätt för arbets- och transportväg, tillgänglig för annan trafik
T10 - Tillfällig nyttjanderätt för etablering
T11 - Tillfällig nyttjanderätt för kväverening

SÄRSKILDA BESLUT SOM TAS I SAMBAND MED FASTSTÄLLELSE AV JÄRNVÄGSPLAN

- Indragning av väg från allmänt underhåll

SKYDDSÅTGÄRDER OCH FÖRSIKTIGHETSMÅTT

- Markering eller avgränsning av skyddsåtgärder och försiktighetsmått

Sk1 - Järnvägsnära bullerskyddsskärm (2,0m över RÖK)
Sk3 - Fastighetsnära bullerskydd, fasadåtgärd
Sk4 - Fastighetsnära bullerskydd, lokal skärm på uteplats
Sk5 - Dagvattenmagasin
Sk6 - Järnvägsnära faunastängsel (2,2m över RÖK)
Sk8 - Biotopskydd för träd
Sk9 - Tomtnumma för djur
Sk10 - Trädskyddsskärm

VERKSAMHETER/ÅTGÄRDER SOM UNDANTAS FRÅN FÖRBUD ENLIGT MILJÖBALKEN

- Markering eller avgränsning av strandskydd
- Markering eller avgränsning av biotopskydd

Förbuden som avser verksamhet eller åtgärd inom generellt biotopskyddsområde (7:11 2st.MB) gäller inte byggnade av allmän väg/järnväg.

Förbuden mot åtgärder inom strandskyddsområde (7:15 MB) gäller inte byggande av allmän väg/järnväg.

Skyldigheten att göra anmälan för samråd enligt 12:6 MB gäller inte för de verksamheter och åtgärder som behövs för att bygga vägen/järnvägen och som fastställs och ingår i vägområde för allmän väg/järnvägsmark eller område för tillfällig nyttjanderätt.

LOKALISERINGSFIGUR

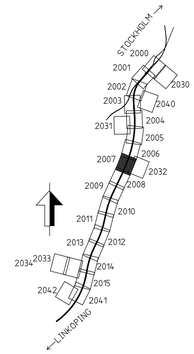

ÖVRIGA BETECKNINGAR

- Fastighet som ägs av Trafikverket och som fortsättningsvis ska vara järnvägsmark
- 1:79 — Fastighetsbeteckning
- Kommungräns
- Traktgräns
- Fastighetsgräns
- Befintlig vägrätt och övriga befintliga rättigheter
- Illustrationslinje

BEFINTLIG, PLAN

- Byggnad
- Järnvägsspår
- Väg/Gata
- Strandlinje
- Koordinatkryss
- Höjdkurvor

KOORDINATSYSTEM I PLAN: SWEREF 99 18 00 / KOORDINATSYSTEM I HÖJD: RH 2000

TYP AV PLAN: JÄRNVÄGSPLAN			
LEVERANTÖR: TYRÉNS KONSORTIET ÖSTLÄNKEN	AVDELNING: –	LEVERANS/ÄNDRINGS-PM: –	TEKNIKOMRÅDE: PLAN OCH TILLSTÅND
	UPPDRAGSNUMMER: 146457	KONSTRUKTIONSNUMMER: –	GRANSKNINGSSTATUS / SYFTE: GODKÄND
TRAFIKVERKET	PROGRAM ÖSTLÄNKEN GERSTABERG-LÅNGSJÖN KM 0+000 - 14+700 PLANKARTA		HANDLINGSTYP: FASTSTÄLLELSEHANDLING ANLÄGGNINGSTYP: GEMENSAM
SKAPAD AV: ÅF-TYRÉNS/JETO			KILOMETER-METER: 6+000 – 7+000 / BANDEL: 506
GRANSKAD AV: ÅF-TYRÉNS/PEAN			RITNINGSNUMMER PROJEKT: OLP4-00-110-41000
GODKÄND AV: ÅF-TYRÉNS/PDHA / DATUM: 2023-01-11	SKALA: 1:2000 / FORMAT: A1	RITNINGSNUMMER FÖRVALTNING	BLAD: 2007 / NÄSTA BLAD: 2008 / ÄNDR.: –

Denna ritning är Trafikverkets egendom. Allt obehörigt begagnande av ritningen beivras enligt lag.
TRAFIKVERKET

pw:\\pwis.trafikverket.local:PwPDBInvestera\Documents\Projekt\Strdk 36\137617-Östlänken\Kontrakt\OLP4 Södertälje-Tresa\00-09\Ritning\OLP4-00-110-41000-6_7-2007 2023-01-11 Tyrens_mark

A3 V Λ A3 V Λ

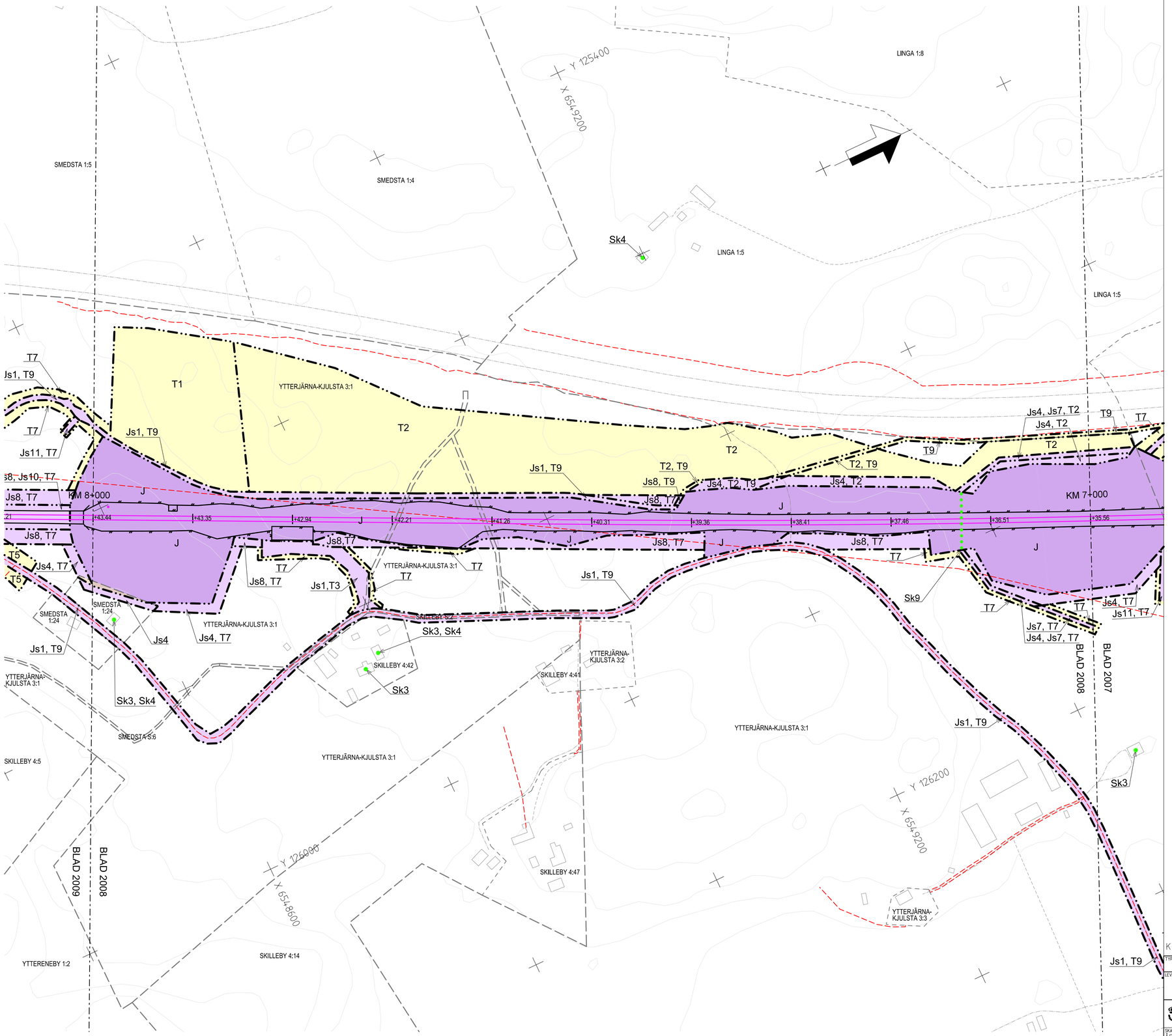

© Lantmäteriet, Geodatasamverkan

Denna ritning är Trafikverkets egendom. Allt obehörigt begagnande av ritningen beivras enligt lag.
TRAFIKVERKET

TECKENFÖRKLARING

Aktualitetsdatum grundkarta: 2020-07-07
Aktualitetsdatum fastighetskarta: 2021-09-06

NY ANLÄGGNING

- KM 12+000 / + 00.00 — Ny järnväg, spårmitt, med längdmätning och plushöjd RÖK. Huvudlängdmätning ligger i spår NSP
- Växel (redovisas i ungefärligt läge)
- Stängsel (höjd 2,5 m)
- Vägbro/Järnvägsbro
- Vägräcke
- Viltstängsel väg
- +0,00 / 0/000 — Ny väg med längdmätning och plushöjd för vägmitt

MARKANSPRÅK

- Gräns för järnvägsmark/vägområde
- Avgränsning mellan olika typer av markanspråk/ Gräns för område som tas i anspråk för tillfälligt nyttjande
- J / Jt — Ny järnvägsmark med äganderätt / Ny järnvägsmark med äganderätt 3D-fastighet
- Js — Ny järnvägsmark med servitutsrätt
- T — Tillfällig nyttjanderätt, gäller från byggstart och 72 månader för T1, T4, T5, T7 och T8. Gäller från byggstart och 120 månader för T2, T3, T6, T9, T10 och T11.
- T4 — Tillfällig nyttjanderätt för infiltrationsyta. Gäller från byggstart och 72 månader.
- V — Nytt vägområde med vägrätt
- Vi — Nytt vägområde med inskränkt vägrätt
- J, Vi / Js, Vi — Ny järnvägsmark med äganderätt och nytt vägområde med inskränkt vägrätt/ Ny järnvägsmark med servitutsrätt och nytt vägområde med inskränkt vägrätt
- Jt, Vi — Ny järnvägsmark med äganderätt 3D-fastighet och nytt vägområde med inskränkt vägrätt

Js1 - Servitut för serviceväg / räddningsväg
Js4 - Servitut för järnvägsanläggningens grundkonstruktion
Js6 - Servitut för parkeringsyta för räddningstjänstens fordon, servicefordon mm.
Js7 - Servitut för anläggande och vidmakthållande av ledningar
Js8 - Servitut för trädsäkring
Js9 - Servitut för skötselyta (Vid stängsel gäller servitutet 1 meter ut från stängslet)
Js10 - Servitut för järnvägsbro
Js11 - Servitut för diken, dammar och åtgärder för vattenhantering
Js12 - Servitut för tillfart i samband med drift- och underhållsåtgärder
Vi1 - Inskränkt vägrätt för väg över eller under järnvägsanläggning.
Vi2 - Inskränkt vägrätt för väg över eller under servitutsrätt för järnvägsanläggning.

Tillfällig nyttjanderätt gäller från byggstart och 72 månader för:
T1 - Tillfällig nyttjanderätt för etablering
T4 - Tillfällig nyttjanderätt för infiltrationsområde
T5 - Tillfällig nyttjanderätt för tillfälliga trafikanordningar
T7 - Tillfällig nyttjanderätt för anläggningsarbeten
T8 - Tillfällig nyttjanderätt för underjordiska anläggningsdelar som kvarlämnas efter byggnation

Tillfällig nyttjanderätt gäller från byggstart och 120 månader för:
T2 - Tillfällig nyttjanderätt för upplag
T3 - Tillfällig nyttjanderätt för arbets- och transportväg
T9 - Tillfällig nyttjanderätt för arbets- och transportväg, tillgänglig för annan trafik
T10 - Tillfällig nyttjanderätt för etablering
T11 - Tillfällig nyttjanderätt för kväverening

SÄRSKILDA BESLUT SOM TAS I SAMBAND MED FASTSTÄLLELSE AV JÄRNVÄGSPLAN

- Indragning av väg från allmänt underhåll

SKYDDSÅTGÄRDER OCH FÖRSIKTIGHETSMÅTT

- Markering eller avgränsning av skyddsåtgärder och försiktighetsmätt

Sk1 - Järnvägsnära bullerskyddsskärm (2,0m över RÖK)
Sk3 - Fastighetsnära bullerskydd, fasadåtgärd
Sk4 - Fastighetsnära bullerskydd, lokal skärm på uteplats
Sk5 - Dagvattenmagasin
Sk6 - Järnvägsnära faunastängsel (2,2m över RÖK)
Sk8 - Biotopskydd för träd
Sk9 - Tortrummna för djur
Sk10 - Trädskyddsskärm

VERKSAMHETER/ÅTGÄRDER SOM UNDANTAS FRÅN FÖRBUD ENLIGT MILJÖBALKEN

- Markering eller avgränsning av strandskydd
- Markering eller avgränsning av biotopskydd

Förbuden som avser verksamhet eller åtgärd inom generellt biotopskyddsområde (7:11 2st.MB) gäller inte byggnade av allmän väg/järnväg.

Förbuden mot åtgärder inom strandskyddsområde (7:15 MB) gäller inte byggande av allmän väg/järnväg.

Skyldigheten att göra anmälan för samråd enligt 12:6 MB gäller inte för de verksamheter och åtgärder som behövs för att bygga vägen/järnvägen och som fastställs och ingår i vägområde för allmän väg/järnvägsmark eller område för tillfällig nyttjanderätt.

LOKALISERINGSFIGUR

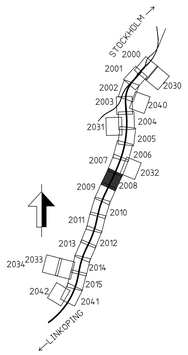

ÖVRIGA BETECKNINGAR

- Fastighet som ägs av Trafikverket och som fortsättningsvis ska vara järnvägsmark
- 1:79 — Fastighetsbeteckning
- Kommungräns
- Traktgräns
- Fastighetsgräns
- Befintlig vägrätt och övriga befintliga rättigheter
- Illustrationslinje

BEFINTLIG, PLAN

- Byggnad
- Järnvägsspår
- Väg/Gata
- Strandlinje
- Koordinatkryss
- Höjdkurvor

KOORDINATSYSTEM I PLAN: SWEREF 99 18 00 / KOORDINATSYSTEM I HÖJD: RH 2000

TYP AV PLAN: JÄRNVÄGSPLAN			
LEVERANTÖR: TYRÉNS KONSORTIET ÖSTLÄNKEN	AVDELNING: –	LEVERANS/ÄNDRINGS-PM: –	TEKNIKOMRÅDE: PLAN OCH TILLSTÅND
	UPPDRAGSNUMMER: 146457	KONSTRUKTIONSNUMMER: –	GRANSKNINGSSTATUS / SYFTE: GODKÄND
TRAFIKVERKET	PROGRAM OSTLÄNKEN GERSTABERG-LÅNGSJÖN KM 0+000 - 14+700		HANDLINGSTYP: FASTSTÄLLELSEHANDLING ANLÄGGNINGSTYP: GEMENSAM
SKAPAD AV: ÅF-TYRÉNS/JETO			KILOMETER-METER: 7+000 - 8+000 / BANDEL: 506
GRANSKAD AV: ÅF-TYRÉNS/PEAN	PLANKARTA		RITNINGSNUMMER PROJEKT: OLP4-00-110-41000
GODKÄND AV: ÅF-TYRÉNS/PDHA / DATUM: 2023-01-11	SKALA: 1:2000 / FORMAT: A1 / RITNINGSNUMMER FÖRVALTNING		BLAD: 2008 / NÄSTA BLAD: 2009 / ÄNDR.: –

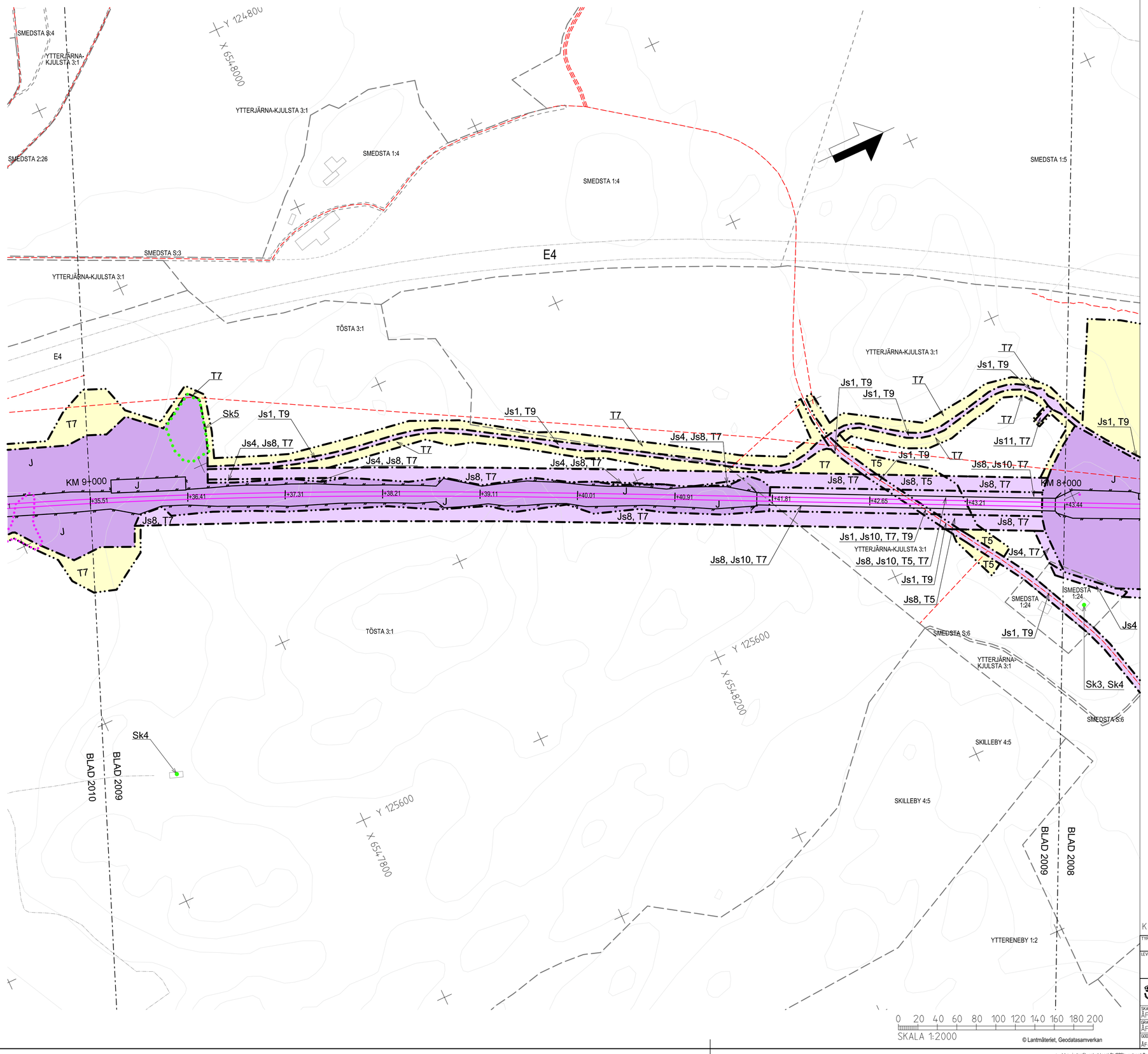

Denna ritning är Trafikverkets egendom. Allt obehörigt begagnande av ritningen beivras enligt lag.
TRAFIKVERKET

TECKENFÖRKLARING

Aktualitetsdatum grundkarta: 2020-07-07
Aktualitetsdatum fastighetskarta: 2021-09-06

NY ANLÄGGNING

- KM 12+000 / + 00.00 — Ny järnväg, spårmitt, med längdmätning och plushöjd RÖK. Huvudlängdmätning ligger i spår NSP
- Växel (redovisas I ungefärligt läge)
- Stängsel (höjd 2,5 m)
- Vägbro/Järnvägsbro
- Vägräcke
- Viltstängsel väg
- +0,00 / 0/000 — Ny väg med längdmätning och plushöjd för vägmitt

MARKANSPRÅK

- Gräns för järnvägsmark/vägområde
- Avgränsning mellan olika typer av markanspråk/ Gräns för område som tas i anspråk för tillfälligt nyttjande
- J / Jt — Ny järnvägsmark med äganderätt / Ny järnvägsmark med äganderätt 3D-fastighet
- Js — Ny järnvägsmark med servitutsrätt
- T — Tillfällig nyttjanderätt, gäller från byggstart och 72 månader för T1, T4, T5, T7 och T8. Gäller från byggstart och 120 månader för T2, T3, T6, T9, T10 och T11.
- T4 — Tillfällig nyttjanderätt för infiltrationsyta. Gäller från byggstart och 72 månader.
- V — Nytt vägområde med vägrätt
- Vi — Nytt vägområde med inskränkt vägrätt
- J, Vi / Js, Vi — Ny järnvägsmark med äganderätt och nytt vägområde med inskränkt vägrätt/ Ny järnvägsmark med servitutsrätt och nytt vägområde med inskränkt vägrätt
- Jt, Vi — Ny järnvägsmark med äganderätt 3D-fastighet och nytt vägområde med inskränkt vägrätt

Js1 - Servitut för serviceväg / räddningsväg
Js4 - Servitut för järnvägsanläggningens grundkonstruktion
Js6 - Servitut för parkeringsyta för räddningstjänstens fordon, servicefordon mm.
Js7 - Servitut för anläggande och vidmakthållande av ledningar
Js8 - Servitut för trädsäkring
Js9 - Servitut för skötselyta (Vid stängsel gäller servitutet 1 meter ut från stängslet)
Js10 - Servitut för järnvägsbro
Js11 - Servitut för diken, dammar och åtgärder för vattenhantering
Js12 - Servitut för tillfart i samband med drift- och underhållsåtgärder
Vi1 - Inskränkt vägrätt för väg över eller under järnvägsanläggning.
Vi2 - Inskränkt vägrätt för väg över eller under servitutsrätt för järnvägsanläggning.

Tillfällig nyttjanderätt gäller från byggstart och 72 månader för:
T1 - Tillfällig nyttjanderätt för etablering
T4 - Tillfällig nyttjanderätt för infiltrationsområde
T5 - Tillfällig nyttjanderätt för tillfälliga trafikanordningar
T7 - Tillfällig nyttjanderätt för anläggningsarbeten
T8 - Tillfällig nyttjanderätt för underjordiska anläggningsdelar som kvarlämnas efter byggnation

Tillfällig nyttjanderätt gäller från byggstart och 120 månader för:
T2 - Tillfällig nyttjanderätt för upplag
T3 - Tillfällig nyttjanderätt för arbets- och transportväg
T9 - Tillfällig nyttjanderätt för arbets- och transportväg, tillgänglig för annan trafik
T10 - Tillfällig nyttjanderätt för etablering
T11 - Tillfällig nyttjanderätt för kväverening

SÄRSKILDA BESLUT SOM TAS I SAMBAND MED FASTSTÄLLELSE AV JÄRNVÄGSPLAN

- Indragning av väg från allmänt underhåll

SKYDDSÅTGÄRDER OCH FÖRSIKTIGHETSMÅTT

- Markering eller avgränsning av skyddsåtgärder och försiktighetsmätt

Sk1 - Järnvägsnära bullerskyddsskärm (2,0m över RÖK)
Sk3 - Fastighetsnära bullerskydd, fasadåtgärd
Sk4 - Fastighetsnära bullerskydd, lokal skärm på uteplats
Sk5 - Dagvattenmagasin
Sk6 - Järnvägsnära faunastängsel (2,2m över RÖK)
Sk8 - Biotopskydd för träd
Sk9 - Trontrumma för djur
Sk10 - Trädskyddsskärm

VERKSAMHETER/ÅTGÄRDER SOM UNDANTAS FRÅN FÖRBUD ENLIGT MILJÖBALKEN

- Markering eller avgränsning av strandskydd
- Markering eller avgränsning av biotopskydd

Förbuden som avser verksamhet eller åtgärd inom generellt biotopskyddsområde (7:11 2st.MB) gäller inte byggnade av allmän väg/järnväg.

Förbuden mot åtgärder inom strandskyddsområde (7:15 MB) gäller inte byggande av allmän väg/järnväg.

Skyldigheten att göra anmälan för samråd enligt 12:6 MB gäller inte för de verksamheter och åtgärder som behövs för att bygga vägen/järnvägen och som fastställs och ingår i vägområde för allmän väg/järnvägsmark eller område för tillfällig nyttjanderätt.

LOKALISERINGSFIGUR

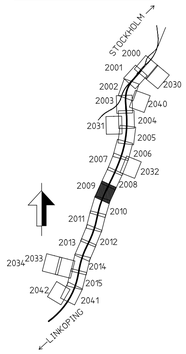

ÖVRIGA BETECKNINGAR

- Fastighet som ägs av Trafikverket och som fortsättningsvis ska vara järnvägsmark
- 1:79 — Fastighetsbeteckning
- Kommungräns
- Traktgräns
- Fastighetsgräns
- Befintlig vägrätt och övriga befintliga rättigheter
- Illustrationslinje

BEFINTLIG, PLAN

- Byggnad
- Järnvägsspår
- Väg/Gata
- Strandlinje
- Koordinatkryss
- Höjdkurvor

KOORDINATSYSTEM I PLAN: SWEREF 99 18 00 / KOORDINATSYSTEM I HÖJD: RH 2000

TYP AV PLAN: JÄRNVÄGSPLAN				
LEVERANTÖR: TYRÉNS KONSORTIET ÖSTLÄNKEN	AVDELNING: –	LEVERANS/ÄNDRINGS-PM: –	TEKNIKOMRÅDE: PLAN OCH TILLSTÅND	
	UPPDRAGSNUMMER: 146457	KONSTRUKTIONSNUMMER: –	GRANSKNINGSSTATUS / SYFTE: GODKÄND	
TRAFIKVERKET	PROGRAM OSTLÄNKEN GERSTABERG-LÅNGSJÖN KM 0+000 - 14+700 PLANKARTA		HANDLINGSTYP: FASTSTÄLLELSEHANDLING ANLÄGGNINGSTYP: GEMENSAM	
SKAPAD AV: ÅF-TYRÉNS/OSER			KILOMETER-METER: 8+000 - 9+000	BANDEL: 506
GRANSKAD AV: ÅF-TYRÉNS/PEAN			RITNINGSNUMMER PROJEKT: OLP4-00-110-41000	
GODKÄND AV: ÅF-TYRÉNS/PDHA	DATUM: 2023-01-11	SKALA: 1:2000 / FORMAT: A1 / RITNINGSNUMMER FÖRVALTNING	BLAD: 2009	NÄSTA BLAD: 2010 / ÄNDR.: –

pw:\\pwis.trafikverket.local:PWPDBInvestera\Documents\Projekt\Strdk 36\137617-Östlänken\Kontrakt\OLP4 Södertälje-Trosa\00-09\Ritning\OLP4-00-110-41000-8_9-2009 2023-01-11 Tyrens_ban

A3 V Λ V A3 Λ

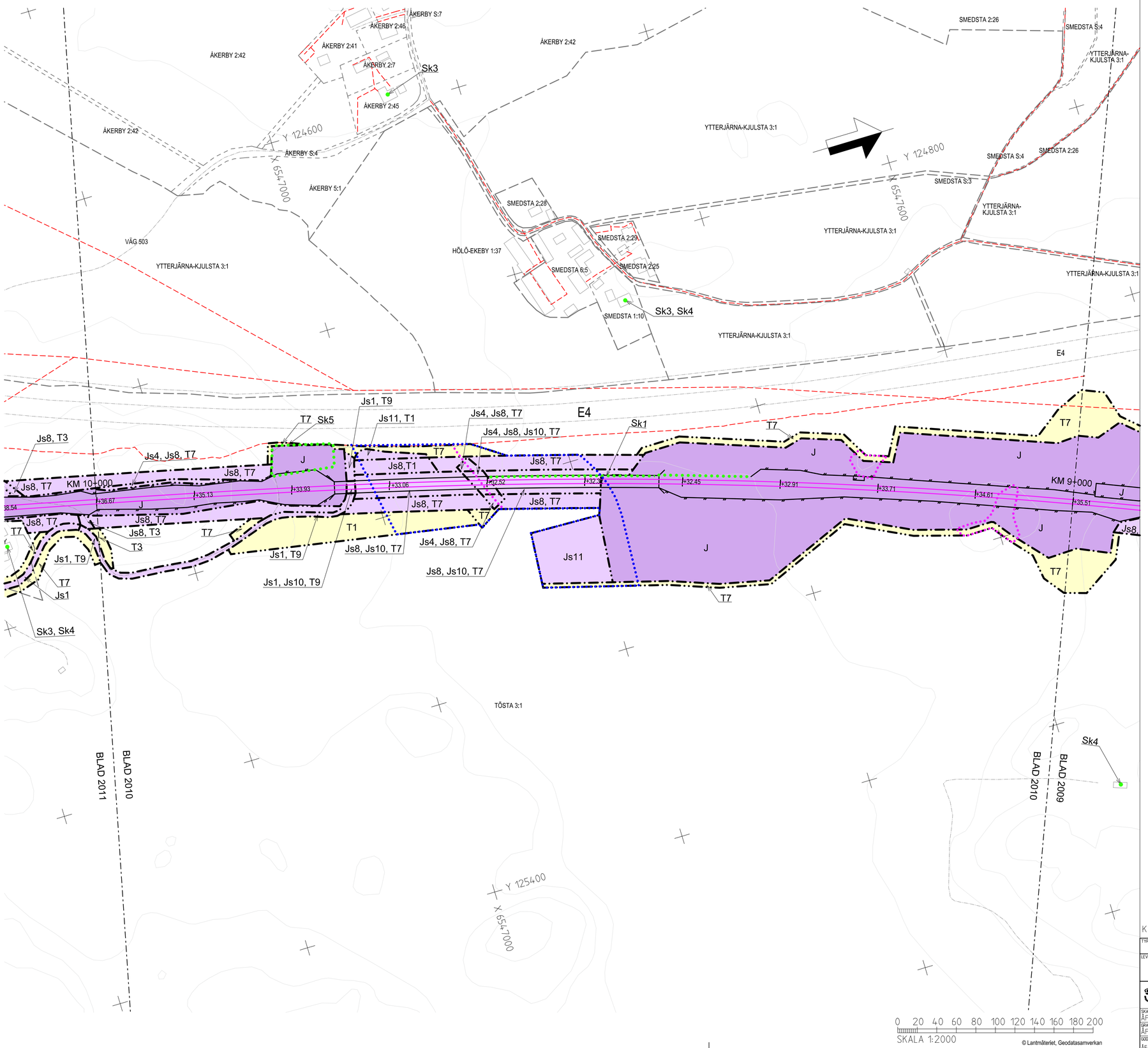

Denna ritning är Trafikverkets egendom. Allt obehörigt begagnande av ritningen beivras enligt lag.
TRAFIKVERKET

TECKENFÖRKLARING

Aktualitetsdatum grundkarta: 2020-07-07
Aktualitetsdatum fastighetskarta: 2021-09-06

NY ANLÄGGNING

- KM 12+000 / + 00.00 — Ny järnväg, spårmitt, med längdmätning och plushöjd RÖK. Huvudlängdmätning ligger i spår NSP
- Växel (redovisas i ungefärligt läge)
- Stängsel (höjd 2,5 m)
- Vägbro/Järnvägsbro
- Vägräcke
- Viltstängsel väg
- +0,00 / 0/000 — Ny väg med längdmätning och plushöjd för vägmitt

MARKANSPRÅK

- Gräns för järnvägsmark/vägområde
- Avgränsning mellan olika typer av markanspråk/ Gräns för område som tas i anspråk för tillfälligt nyttjande
- J / Jt — Ny järnvägsmark med äganderätt / Ny järnvägsmark med äganderätt 3D-fastighet
- Js — Ny järnvägsmark med servitutsrätt
- T — Tillfällig nyttjanderätt, gäller från byggstart och 72 månader för T1, T4, T5, T7 och T8. Gäller från byggstart och 120 månader för T2, T3, T6, T9, T10 och T11.
- T4 — Tillfällig nyttjanderätt för infiltrationsyta. Gäller från byggstart och 72 månader.
- V — Nytt vägområde med vägrätt
- Vi — Nytt vägområde med inskränkt vägrätt
- J, Vi / Js, Vi — Ny järnvägsmark med äganderätt och nytt vägområde med inskränkt vägrätt/ Ny järnvägsmark med servitutsrätt och nytt vägområde med inskränkt vägrätt
- Jt, Vi — Ny järnvägsmark med äganderätt 3D-fastighet och nytt vägområde med inskränkt vägrätt

Js1 - Servitut för serviceväg / räddningsväg
Js4 - Servitut för järnvägsanläggningens grundkonstruktion
Js6 - Servitut för parkeringsyta för räddningstjänstens fordon, servicefordon mm.
Js7 - Servitut för anläggande och vidmakthållande av ledningar
Js8 - Servitut för trädsäkring
Js9 - Servitut för skötselyta (Vid stängsel gäller servitutet 1 meter ut från stängslet)
Js10 - Servitut för järnvägsbro
Js11 - Servitut för diken, dammar och åtgärder för vattenhantering
Js12 - Servitut för tillfart i samband med drift- och underhållsåtgärder
Vi1 - Inskränkt vägrätt för väg över eller under järnvägsanläggning.
Vi2 - Inskränkt vägrätt för väg över eller under servitutsrätt för järnvägsanläggning.

Tillfällig nyttjanderätt gäller från byggstart och 72 månader för:
T1 - Tillfällig nyttjanderätt för etablering
T4 - Tillfällig nyttjanderätt för infiltrationsområde
T5 - Tillfällig nyttjanderätt för tillfälliga trafikanordningar
T7 - Tillfällig nyttjanderätt för anläggningsarbeten
T8 - Tillfällig nyttjanderätt för underjordiska anläggningsdelar som kvarlämnas efter byggnation

Tillfällig nyttjanderätt gäller från byggstart och 120 månader för:
T2 - Tillfällig nyttjanderätt för upplag
T3 - Tillfällig nyttjanderätt för arbets- och transportväg
T9 - Tillfällig nyttjanderätt för arbets- och transportväg, tillgänglig för annan trafik
T10 - Tillfällig nyttjanderätt för etablering
T11 - Tillfällig nyttjanderätt för kväverening

SÄRSKILDA BESLUT SOM TAS I SAMBAND MED FASTSTÄLLELSE AV JÄRNVÄGSPLAN

- Indragning av väg från allmänt underhåll

SKYDDSÅTGÄRDER OCH FÖRSIKTIGHETSMÅTT

- Markering eller avgränsning av skyddsåtgärder och försiktighetsmätt

Sk1 - Järnvägsnära bullerskyddsskärm (2,0m över RÖK)
Sk3 - Fastighetsnära bullerskydd, fasadåtgärd
Sk4 - Fastighetsnära bullerskydd, lokal skärm på uteplats
Sk5 - Dagvattenmagasin
Sk6 - Järnvägsnära faunastängsel (2,2m över RÖK)
Sk8 - Biotopskydd för träd
Sk9 - Torrtrumma för djur
Sk10 - Trädskyddsskärm

VERKSAMHETER/ÅTGÄRDER SOM UNDANTAS FRÅN FÖRBUD ENLIGT MILJÖBALKEN

- Markering eller avgränsning av strandskydd
- Markering eller avgränsning av biotopskydd

Förbuden som avser verksamhet eller åtgärd inom generellt biotopskyddsområde (7:11 2st.MB) gäller inte byggnade av allmän väg/järnväg.

Förbuden mot åtgärder inom strandskyddsområde (7:15 MB) gäller inte byggande av allmän väg/järnväg.

Skyldigheten att göra anmälan för samråd enligt 12:6 MB gäller inte för de verksamheter och åtgärder som behövs för att bygga vägen/järnvägen och som fastställs och ingår i vägområde för allmän väg/järnvägsmark eller område för tillfällig nyttjanderätt.

LOKALISERINGSFIGUR

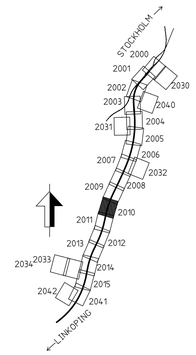

ÖVRIGA BETECKNINGAR

- Fastighet som ägs av Trafikverket och som fortsättningsvis ska vara järnvägsmark
- 1:79 — Fastighetsbeteckning
- Kommungräns
- Traktgräns
- Fastighetsgräns
- Befintlig vägrätt och övriga befintliga rättigheter
- Illustrationslinje

BEFINTLIG, PLAN

- Byggnad
- Järnvägsspår
- Väg/Gata
- Strandlinje
- Koordinatkryss
- Höjdkurvor

KOORDINATSYSTEM I PLAN: SWEREF 99 18 00 / KOORDINATSYSTEM I HÖJD: RH 2000

TYP AV PLAN: JÄRNVÄGSPLAN			
LEVERANTÖR: TYRÉNS KONSORTIET ÖSTLÄNKEN	AVDELNING: –	LEVERANS/ÄNDRINGS-PM: –	TEKNIKOMRÅDE: PLAN OCH TILLSTÅND
	UPPDRAGSNUMMER: 1464 57	KONSTRUKTIONSNUMMER: –	GRANSKNINGSSTATUS / SYFTE: GODKÄND
TRAFIKVERKET	PROGRAM OSTLÄNKEN GERSTABERG-LÅNGSJÖN KM 0+000 - 14+700 PLANKARTA		HANDLINGSTYP: FASTSTÄLLELSEHANDLING ANLÄGGNINGSTYP: GEMENSAM
SKAPAD AV: ÅF-TYRÉNS/OSER			KILOMETER+METER: 9+000 - 10+000 / BANDEL: 506
GRANSKAD AV: ÅF-TYRÉNS/PEAN			RITNINGSNUMMER PROJEKT: OLP4-00-110-4-1000
GODKÄND AV: ÅF-TYRÉNS/POHA	DATUM: 2023-01-11	SKALA: 1:2000 / FORMAT: A1 / RITNINGSNUMMER FÖRVALTNING:	BLAD: 2010 / NÄSTA BLAD: 2011 / ÄNDR.: –

pw:\\pwis.trafikverket.local:PwPDBInvestera\Documents\Projekt\Strdk 36\137617-Östlänken\Kontrakt\OLP4- Sidentäje-Tresa\00-09\Ritning\OLP4-00-110-4-1000-9_10-2010 2023-01-11 Tyrens_.bzn

A3 V A A3 V A

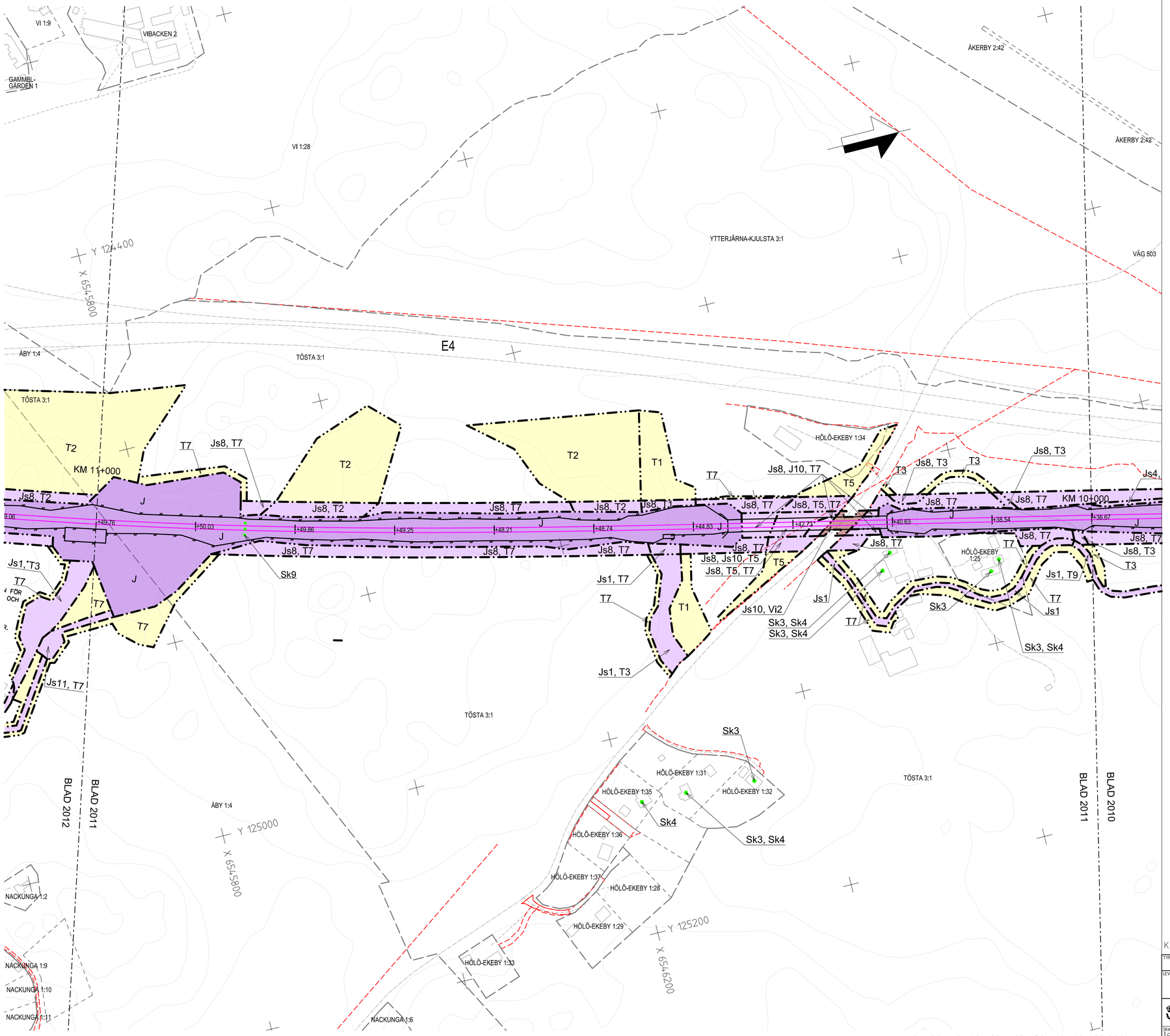

© Lantmäteriet, Geodatasamverkan

Denna ritning är Trafikverkets egendom. Allt obehörigt begagnande av ritningen beivras enligt lag.
TRAFIKVERKET

TECKENFÖRKLARING

Aktualitetsdatum grundkarta: 2020-07-07
Aktualitetsdatum fastighetskarta: 2021-09-06

NY ANLÄGGNING

- KM 12+000 / + 00.00 — Ny järnväg, spårmitt, med längdmätning och plushöjd RÖK. Huvudlängdmätning ligger i spår NSP
- Växel (redovisas i ungefärligt läge)
- Stängsel (höjd 2,5 m)
- Vägbro/Järnvägsbro
- Vägräcke
- Viltstängsel väg
- +0,00 / 0/000 — Ny väg med längdmätning och plushöjd för vägmitt

MARKANSPRÅK

- Gräns för järnvägsmark/vägområde
- Avgränsning mellan olika typer av markanspråk/ Gräns för område som tas i anspråk för tillfälligt nyttjande
- J / Jt — Ny järnvägsmark med äganderätt / Ny järnvägsmark med äganderätt 3D-fastighet
- Js — Ny järnvägsmark med servitutsrätt
- T — Tillfällig nyttjanderätt, gäller från byggstart och 72 månader för T1, T4, T5, T7 och T8. Gäller från byggstart och 120 månader för T2, T3, T6, T9, T10 och T11.
- T4 — Tillfällig nyttjanderätt för infiltrationsyta. Gäller från byggstart och 72 månader.
- V — Nytt vägområde med vägrätt
- Vi — Nytt vägområde med inskränkt vägrätt
- J, Vi / Js, Vi — Ny järnvägsmark med äganderätt och nytt vägområde med inskränkt vägrätt/ Ny järnvägsmark med servitutsrätt och nytt vägområde med inskränkt vägrätt
- Jt, Vi — Ny järnvägsmark med äganderätt 3D-fastighet och nytt vägområde med inskränkt vägrätt

Js1 - Servitut för serviceväg / räddningsväg
Js4 - Servitut för järnvägsanläggningens grundkonstruktion
Js6 - Servitut för parkeringsyta för räddningstjänstens fordon, servicefordon mm.
Js7 - Servitut för anläggande och vidmakthållande av ledningar
Js8 - Servitut för trädsäkring
Js9 - Servitut för skötselyta (Vid stängsel gäller servitutet 1 meter ut från stängslet)
Js10 - Servitut för järnvägsbro
Js11 - Servitut för diken, dammar och åtgärder för vattenhantering
Js12 - Servitut för tillfart i samband med drift- och underhållsåtgärder
VI1 - Inskränkt vägrätt för väg över eller under järnvägsanläggning.
VI2 - Inskränkt vägrätt för väg över eller under servitutsrätt för järnvägsanläggning.

Tillfällig nyttjanderätt gäller från byggstart och 72 månader för:
T1 - Tillfällig nyttjanderätt för etablering
T4 - Tillfällig nyttjanderätt för infiltrationsområde
T5 - Tillfällig nyttjanderätt för tillfälliga trafikanordningar
T7 - Tillfällig nyttjanderätt för anläggningsarbeten
T8 - Tillfällig nyttjanderätt för underjordiska anläggningsdelar som kvarlämnas efter byggnation

Tillfällig nyttjanderätt gäller från byggstart och 120 månader för:
T2 - Tillfällig nyttjanderätt för upplag
T3 - Tillfällig nyttjanderätt för arbets- och transportväg
T9 - Tillfällig nyttjanderätt för arbets- och transportväg, tillgänglig för annan trafik
T10 - Tillfällig nyttjanderätt för etablering
T11 - Tillfällig nyttjanderätt för kvävarening

SÄRSKILDA BESLUT SOM TAS I SAMBAND MED FASTSTÄLLELSE AV JÄRNVÄGSPLAN

- Indragning av väg från allmänt underhåll

SKYDDSÅTGÄRDER OCH FÖRSIKTIGHETSMÅTT

- Markering eller avgränsning av skyddsåtgärder och försiktighetsmått

Sk1 - Järnvägsnära bullerskyddsskärm (2,0m över RÖK)
Sk3 - Fastighetsnära bullerskydd, fasadåtgärd
Sk4 - Fastighetsnära bullerskydd, lokal skärm på uteplats
Sk5 - Dagvattenmagasin
Sk6 - Järnvägsnära faunastängsel (2,2m över RÖK)
Sk8 - Biotopskydd för träd
Sk9 - Tortrumma för djur
Sk10 - Trädskyddsskärm

VERKSAMHETER/ÅTGÄRDER SOM UNDANTAS FRÅN FÖRBUD ENLIGT MILJÖBALKEN

- Markering eller avgränsning av strandskydd
- Markering eller avgränsning av biotopskydd

Förbuden som avser verksamhet eller åtgärd inom generellt biotopskyddsområde (7:11 2st.MB) gäller inte byggnade av allmän väg/järnväg.

Förbuden mot åtgärder inom strandskyddsområde (7:15 MB) gäller inte byggande av allmän väg/järnväg.

Skyldigheten att göra anmälan för samråd enligt 12:6 MB gäller inte för de verksamheter och åtgärder som behövs för att bygga vägen/järnvägen och som fastställs och ingår i vägområde för allmän väg/järnvägsmark eller område för tillfällig nyttjanderätt.

LOKALISERINGSFIGUR

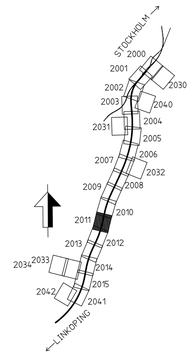

ÖVRIGA BETECKNINGAR

- Fastighet som ägs av Trafikverket och som fortsättningsvis ska vara järnvägsmark
- 1:79 — Fastighetsbeteckning
- Kommungräns
- Traktgräns
- Fastighetsgräns
- Befintlig vägrätt och övriga befintliga rättigheter
- Illustrationslinje

BEFINTLIG, PLAN

- Byggnad
- Järnvägsspår
- Väg/Gata
- Strandlinje
- Koordinatkryss
- Höjdkurvor

KOORDINATSYSTEM I PLAN: SWEREF 99 18 00 / KOORDINATSYSTEM I HÖJD: RH 2000

TYP AV PLAN: JÄRNVÄGSPLAN			
LEVERANTÖR: TYRÉNS KONSORTIET ÖSTLÄNKEN	AVDELNING: –	LEVERANS/ÄNDRINGS-PM: –	TEKNIKOMRÅDE: PLAN OCH TILLSTÅND
	UPPDRAGSNUMMER: 146457	KONSTRUKTIONSNUMMER: –	GRANSKNINGSSTATUS / SYFTE: GODKÄND
TRAFIKVERKET	PROGRAM OSTLÄNKEN GERSTABERG-LÅNGSJÖN KM 0+000 - 14+700 PLANKARTA		HANDLINGSTYP: FASTSTÄLLELSEHANDLING ANLÄGGNINGSTYP: GEMENSAM
SKAPAD AV: ÅF-TYRÉNS/JETO			KILOMETER+METER: 10+000 - 11+000 / BANDEL: 506
GRANSKAD AV: ÅF-TYRÉNS/PEAN			RITNINGSNUMMER PROJEKT: OLP4-00-110-41000

GODKÄND AV	DATUM	SKALA	FORMAT	RITNINGSNUMMER FÖRVALTNING	BLAD	NÄSTA BLAD	ÄNDR.
ÅF-TYRÉNS/PDHA	2023-01-11	1:2000	A1		2011	2012	–

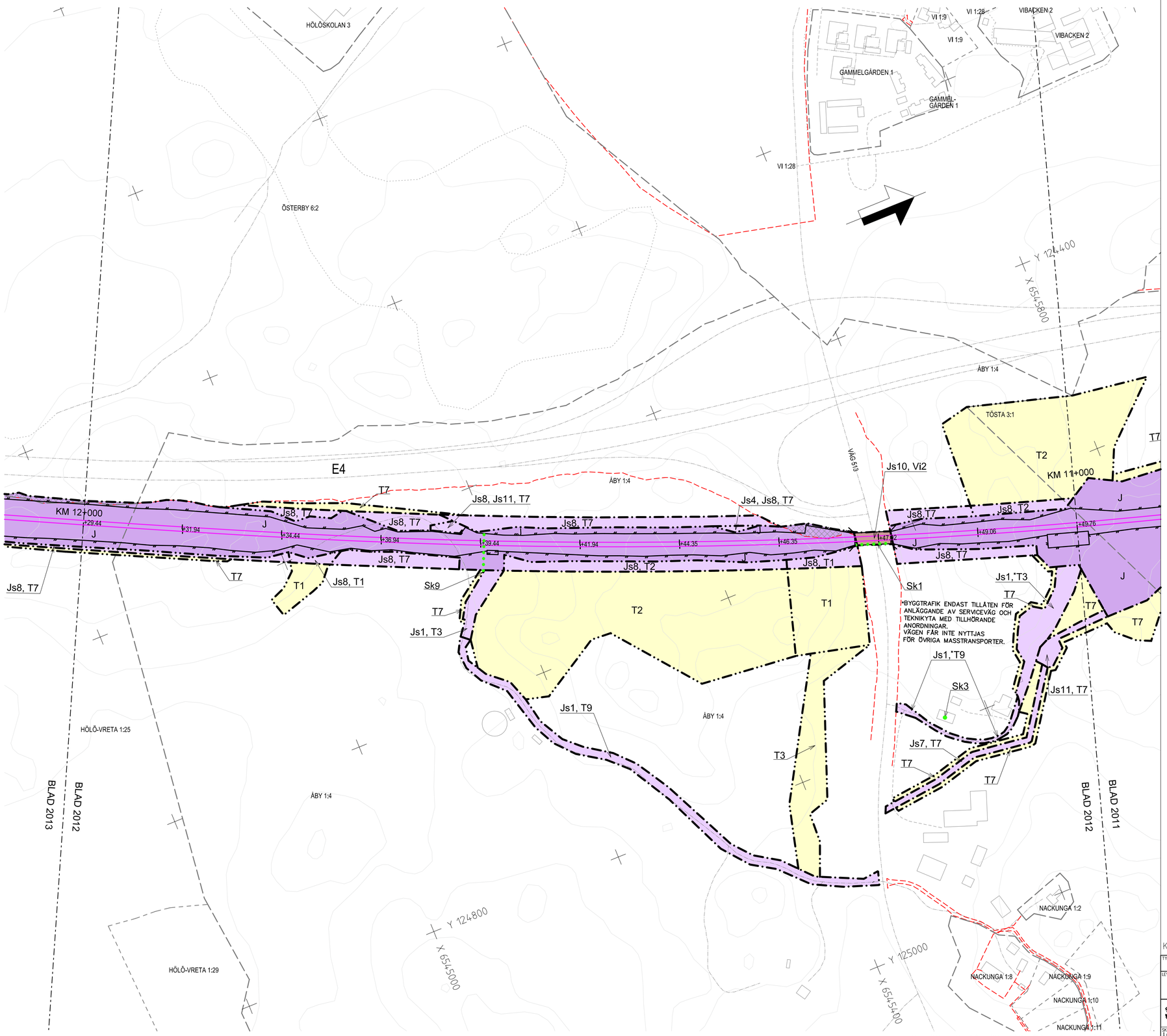

TECKENFÖRKLARING

Aktualitetsdatum grundkarta: 2020-07-07
Aktualitetsdatum fastighetskarta: 2021-09-06

NY ANLÄGGNING

KM 12+000 / + 00.00	Ny järnväg, spårmitt, med längdmätning och plushöjd RÖK. Huvudlängdmätning ligger i spår NSP
	Växel (redovisas i ungefärligt läge)
	Stängsel (höjd 2,5 m)
	Vägbro/Järnvägsbro
	Vägräcke
	Vilstsängsel väg
+0,00 / 0/000	Ny väg med längdmätning och plushöjd för vägmitt

MARKANSPRÅK

	Gräns för järnvägsmark/vägområde
	Avgränsning mellan olika typer av markanspråk/ Gräns för område som tas i anspråk för tillfälligt nyttjande
J / Jt	Ny järnvägsmark med äganderätt / Ny järnvägsmark med äganderätt 3D-fastighet
Js	Ny järnvägsmark med servitutsrätt
T	Tillfällig nyttjanderätt, gäller från byggstart och 72 månader för T1, T4, T5, T7 och T8. Gäller från byggstart och 120 månader för T2, T3, T6, T9, T10 och T11.
T4	Tillfällig nyttjanderätt för infiltrationsyta. Gäller från byggstart och 72 månader.
V	Nytt vägområde med vägrätt
Vi	Nytt vägområde med inskränkt vägrätt
J, Vi / Js, Vi	Ny järnvägsmark med äganderätt och nytt vägområde med inskränkt vägrätt/ Ny järnvägsmark med servitutsrätt och nytt vägområde med inskränkt vägrätt
Jt, Vi	Ny järnvägsmark med äganderätt 3D-fastighet och nytt vägområde med inskränkt vägrätt

Js1 - Servitut för serviceväg / räddningsväg
Js4 - Servitut för järnvägsanläggningens grundkonstruktion
Js6 - Servitut för parkeringsyta för räddningstjänstens fordon, servicefordon mm.
Js7 - Servitut för anläggande och vidmakthållande av ledningar
Js8 - Servitut för trädsäkring
Js9 - Servitut för skötselyta (Vid stängsel gäller servitutet 1 meter ut från stängslet)
Js10 - Servitut för järnvägsbro
Js11 - Servitut för diken, dammar och åtgärder för vattenhantering
Js12 - Servitut för tillfart i samband med drift- och underhållsåtgärder
Vi1 - Inskränkt vägrätt för väg över eller under järnvägsanläggning.
Vi2 - Inskränkt vägrätt för väg över eller under servitutsrätt för järnvägsanläggning.

Tillfällig nyttjanderätt gäller från byggstart och 72 månader för:
T1 - Tillfällig nyttjanderätt för etablering
T4 - Tillfällig nyttjanderätt för infiltrationsområde
T5 - Tillfällig nyttjanderätt för tillfälliga trafikanordningar
T7 - Tillfällig nyttjanderätt för anläggningsarbeten
T8 - Tillfällig nyttjanderätt för underjordiska anläggningsdelar som kvarlämnas efter byggnation

Tillfällig nyttjanderätt gäller från byggstart och 120 månader för:
T2 - Tillfällig nyttjanderätt för upplag
T3 - Tillfällig nyttjanderätt för arbets- och transportväg
T9 - Tillfällig nyttjanderätt för arbets- och transportväg, tillgänglig för annan trafik
T10 - Tillfällig nyttjanderätt för etablering
T11 - Tillfällig nyttjanderätt för kväverening

SÄRSKILDA BESLUT SOM TAS I SAMBAND MED FASTSTÄLLELSE AV JÄRNVÄGSPLAN

Indragning av väg från allmänt underhåll

SKYDDSÅTGÄRDER OCH FÖRSIKTIGHETSMÅTT

Markering eller avgränsning av skyddsåtgärder och försiktighetsmätt

Sk1 - Järnvägsnära bullerskyddsskärm (2,0m över RÖK)
Sk3 - Fastighetsnära bullerskydd, fasadåtgärd
Sk4 - Fastighetsnära bullerskydd, lokal skärm på uteplats
Sk5 - Dagvattenmagasin
Sk6 - Järnvägsnära faunastängsel (2,2m över RÖK)
Sk8 - Biotopskydd för träd
Sk9 - Tortrumma för djur
Sk10 - Trädskyddsskärm

VERKSAMHETER/ÅTGÄRDER SOM UNDANTAS FRÅN FÖRBUD ENLIGT MILJÖBALKEN

Markering eller avgränsning av strandskydd

Markering eller avgränsning av biotopskydd

Förbuden som avser verksamhet eller åtgärd inom generellt blotopskyddsområde (7:11 2st.MB) gäller inte byggnade av allmän väg/järnväg.

Förbuden mot åtgärder inom strandskyddsområde (7:15 MB) gäller inte byggande av allmän väg/järnväg.

Skyldigheten att göra anmälan för samråd enligt 12:6 MB gäller inte för de verksamheter och åtgärder som behövs för att bygga vägen/järnvägen och som fastställs och ingår i vägområde för allmän väg/järnvägsmark eller område för tillfällig nyttjanderätt.

LOKALISERINGSFIGUR

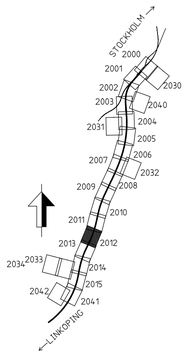

ÖVRIGA BETECKNINGAR

	Fastighet som ägs av Trafikverket och som fortsättningsvis ska vara järnvägsmark
1:79	Fastighetsbeteckning
	Kommungräns
	Traktgräns
	Fastighetsgräns
	Befintlig vägrätt och övriga befintliga rättigheter
	Illustrationslinje

BEFINTLIG, PLAN

	Byggnad
	Järnvägsspår
	Väg/Gata
	Strandlinje
	Koordinatkryss
	Höjdkurvor

KOORDINATSYSTEM I PLAN: SWEREF 99 18 00 / KOORDINATSYSTEM I HÖJD: RH 2000

TYP AV PLAN: JÄRNVÄGSPLAN			
LEVERANTÖR: TYRÉNS KONSORTIET ÖSTLÄNKEN	AVDELNING: –	LEVERANS/ÄNDRINGS-PM: –	TEKNIKOMRÅDE: PLAN OCH TILLSTÅND
	UPPDRAGSNUMMER: 146457	KONSTRUKTIONSNUMMER: –	GRANSKNINGSSTATUS / SYFTE: GODKÄND
TRAFIKVERKET	PROGRAM OSTLÄNKEN GERSTABERG-LÅNGSJÖN KM 0+000 – 14+700 PLANKARTA		HANDLINGSTYP: FASTSTÄLLELSEHANDLING ANLÄGGNINGSTYP: GEMENSAM
SKAPAD AV: ÅF-TYRÉNS/OSER			KILOMETER-METER: 11+000 – 12+000 / BANDEL: 506
GRANSKAD AV: ÅF-TYRÉNS/PEAN			RITNINGSNUMMER PROJEKT: OLP4-00-110-41000
GODKÄND AV: ÅF-TYRÉNS/PDHA / DATUM: 2023-01-11	SKALA: 1:2000 / FORMAT: A1	RITNINGSNUMMER FÖRVALTNING	BLAD: 2012 / NÄSTA BLAD: 2013 / ÄNDR.: –

Denna ritning är Trafikverkets egendom. Allt obehörigt begagnande av ritningen beivras enligt lag.
TRAFIKVERKET

pw:\\pwis.trafikverket.local:PWPDBInvestera\Documents\Projekt\Strdk 36\137617-Östlänken\Kontrakt\OLP4 Södertälje-Trosa\00-09\Ritning\OLP4-00-110-41000-11_12-2012 2023-01-11 Tyrens_ban

A3 V Λ A3 V Λ

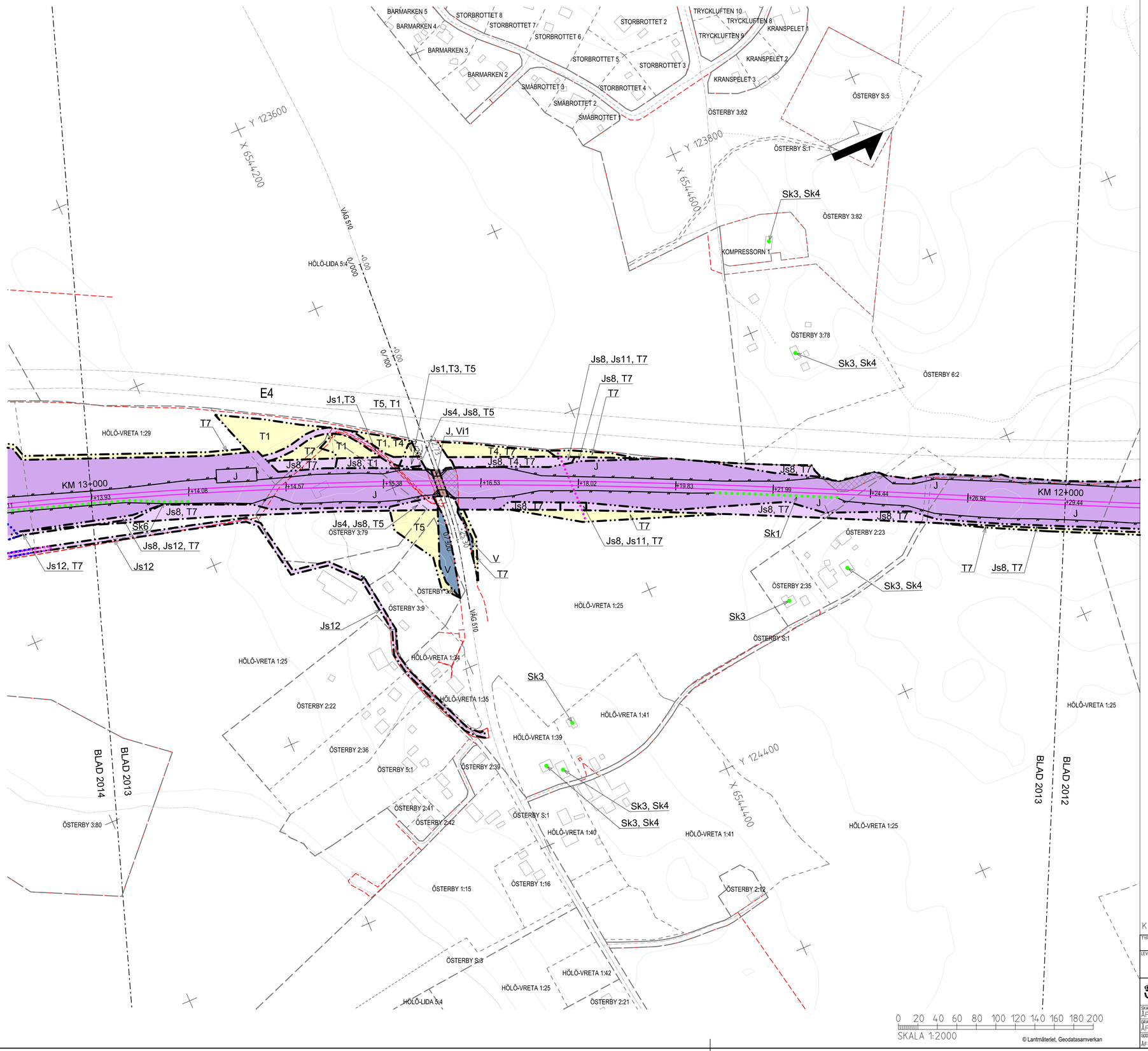

© Lantmäteriet, Geodatasamverkan

Denna ritning är Trafikverkets egendom. Allt obehörigt begagnande av ritningen beivras enligt lag.
TRAFIKVERKET

TECKENFÖRKLARING

Aktualitetsdatum grundkarta: 2020-07-07
Aktualitetsdatum fastighetskarta: 2021-09-06

NY ANLÄGGNING

- KM 12+000 / + 00.00 — Ny järnväg, spårmitt, med längdmätning och plushöjd RÖK. Huvudlängdmätning ligger i spår NSP
- Växel (redovisas i ungefärligt läge)
- Stängsel (höjd 2,5 m)
- Vägbro/Järnvägsbro
- Vägräcke
- Viltstängsel väg
- +0,00 / 0/000 — Ny väg med längdmätning och plushöjd för vägmitt

MARKANSPRÅK

- Gräns för järnvägsmark/vägområde
- Avgränsning mellan olika typer av markanspråk/ Gräns för område som tas i anspråk för tillfälligt nyttjande
- J / Jt — Ny järnvägsmark med äganderätt / Ny järnvägsmark med äganderätt 3D-fastighet
- Js — Ny järnvägsmark med servitutsrätt
- T — Tillfällig nyttjanderätt, gäller från byggstart och 72 månader för T1, T4, T5, T7 och T8. Gäller från byggstart och 120 månader för T2, T3, T6, T9, T10 och T11.
- T4 — Tillfällig nyttjanderätt för infiltrationsyta. Gäller från byggstart och 72 månader.
- V — Nytt vägområde med vägrätt
- Vi — Nytt vägområde med inskränkt vägrätt
- J, Vi / Js, Vi — Ny järnvägsmark med äganderätt och nytt vägområde med inskränkt vägrätt/ Ny järnvägsmark med servitutsrätt och nytt vägområde med inskränkt vägrätt
- Jt, Vi — Ny järnvägsmark med äganderätt 3D-fastighet och nytt vägområde med inskränkt vägrätt

Js1 - Servitut för serviceväg / räddningsväg
Js4 - Servitut för järnvägsanläggningens grundkonstruktion
Js6 - Servitut för parkeringsyta för räddningstjänstens fordon, servicefordon mm.
Js7 - Servitut för anläggande och vidmakthållande av ledningar
Js8 - Servitut för trädsäkring
Js9 - Servitut för skötselyta (Vid stängsel gäller servitutet 1 meter ut från stängslet)
Js10 - Servitut för järnvägsbro
Js11 - Servitut för diken, dammar och åtgärder för vattenhantering
Js12 - Servitut för tillfart i samband med drift- och underhållsåtgärder
Vi1 - Inskränkt vägrätt för väg över eller under järnvägsanläggning.
Vi2 - Inskränkt vägrätt för väg över eller under servitutsrätt för järnvägsanläggning.

Tillfällig nyttjanderätt gäller från byggstart och 72 månader för:
T1 - Tillfällig nyttjanderätt för etablering
T4 - Tillfällig nyttjanderätt för infiltrationsområde
T5 - Tillfällig nyttjanderätt för tillfälliga trafikanordningar
T7 - Tillfällig nyttjanderätt för anläggningsarbeten
T8 - Tillfällig nyttjanderätt för underjordiska anläggningsdelar som kvarlämnas efter byggnation

Tillfällig nyttjanderätt gäller från byggstart och 120 månader för:
T2 - Tillfällig nyttjanderätt för upplag
T3 - Tillfällig nyttjanderätt för arbets- och transportväg
T9 - Tillfällig nyttjanderätt för arbets- och transportväg, tillgänglig för annan trafik
T10 - Tillfällig nyttjanderätt för etablering
T11 - Tillfällig nyttjanderätt för kväverening

SÄRSKILDA BESLUT SOM TAS I SAMBAND MED FASTSTÄLLELSE AV JÄRNVÄGSPLAN

- Indragning av väg från allmänt underhåll

SKYDDSÅTGÄRDER OCH FÖRSIKTIGHETSMÅTT

- Markering eller avgränsning av skyddsåtgärder och försiktighetsmått

Sk1 - Järnvägsnära bullerskyddsskärm (2,0m över RÖK)
Sk3 - Fastighetsnära bullerskydd, fasadåtgärd
Sk4 - Fastighetsnära bullerskydd, lokal skärm på uteplats
Sk5 - Dagvattenmagasin
Sk6 - Järnvägsnära faunastängsel (2,2m över RÖK)
Sk8 - Biotopskydd för träd
Sk9 - Tortnumma för djur
Sk10 - Trädskyddsskärm

VERKSAMHETER/ÅTGÄRDER SOM UNDANTAS FRÅN FÖRBUD ENLIGT MILJÖBALKEN

- Markering eller avgränsning av strandskydd
- Markering eller avgränsning av biotopskydd

Förbuden som avser verksamhet eller åtgärd inom generellt biotopskyddsområde (7:11 2st.MB) gäller inte byggnade av allmän väg/järnväg.

Förbuden mot åtgärder inom strandskyddsområde (7:15 MB) gäller inte byggande av allmän väg/järnväg.

Skyldigheten att göra anmälan för samråd enligt 12:6 MB gäller inte för de verksamheter och åtgärder som behöva för att bygga vägen/järnvägen och som fastställs och ingår i vägområde för allmän väg/järnvägsmark eller område för tillfällig nyttjanderätt.

LOKALISERINGSFIGUR

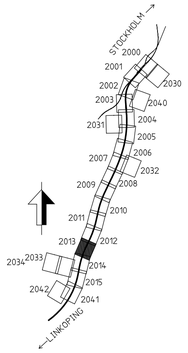

ÖVRIGA BETECKNINGAR

- Fastighet som ägs av Trafikverket och som fortsättningsvis ska vara järnvägsmark
- 1:79 — Fastighetsbeteckning
- Kommungräns
- Traktgräns
- Fastighetsgräns
- Befintlig vägrätt och övriga befintliga rättigheter
- Illustrationslinje

BEFINTLIG, PLAN

- Byggnad
- Järnvägsspår
- Väg/Gata
- Strandlinje
- Koordinatkryss
- Höjdkurvor

KOORDINATSYSTEM I PLAN: SWEREF 99 18 00 / KOORDINATSYSTEM I HÖJD: RH 2000

TYP AV PLAN: JÄRNVÄGSPLAN			
LEVERANTÖR: TYRÉNS KONSORTIET ÖSTLÄNKEN	AVDELNING: –	LEVERANS/ÄNDRINGS-PM: –	TEKNIKOMRÅDE: PLAN OCH TILLSTÅND
	UPPDRAGSNUMMER: 146457	KONSTRUKTIONSNUMMER: –	GRANSKNINGSSTATUS / SYFTE: GODKÄND
TRAFIKVERKET	PROGRAM OSTLÄNKEN GERSTABERG–LÅNGSJÖN KM 0+000 – 14+700		HANDLINGSTYP: FASTSTÄLLELSEHANDLING
SKAPAD AV: ÅF-TYRÉNS/OSER			ANLÄGGNINGSTYP: GEMENSAM
GRANSKAD AV: ÅF-TYRÉNS/PEAN	PLANKARTA		KILOMETER-METER: 12+000 – 13+000; BANDEL: 506
			RITNINGSNUMMER PROJEKT: OLP4-00-110-41000
GODKÄND AV: ÅF-TYRÉNS/PDHA; DATUM: 2023-01-11	SKALA: 1:2000; FORMAT: A1	RITNINGSNUMMER FÖRVALTNING:	BLAD: 2013; NÄSTA BLAD: 2014; ÄNDR.: –

pw:\\pwis.trafikverket.local:PwPDBInvestera\Documents\Projekt\Strdk 36\137617-Östlänken\Kontrakt\OLP4 Södertälje-Tressa\00-09\Ritning\OLP4-00-110-41000-12_13-2013 2023-01-11 Tyrens_ban

A3 V Λ A3 V Λ

TECKENFÖRKLARING

Aktualitetsdatum grundkarta: 2020-07-07
Aktualitetsdatum fastighetskarta: 2021-09-06

NY ANLÄGGNING

- KM 12+000 / + 00.00 — Ny järnväg, spårmitt, med längdmätning och plushöjd RÖK. Huvudlängdmätning ligger i spår NSP
- Växel (redovisas i ungefärligt läge)
- Stängsel (höjd 2,5 m)
- Vägbro/Järnvägsbro
- Vägräcke
- Viltstängsel väg
- +0,00 / 0/000 — Ny väg med längdmätning och plushöjd för vägmitt

MARKANSPRÅK

- Gräns för järnvägsmark/vägområde
- Avgränsning mellan olika typer av markanspråk/ Gräns för område som tas i anspråk för tillfälligt nyttjande
- J / Jt — Ny järnvägsmark med äganderätt / Ny järnvägsmark med äganderätt 3D-fastighet
- Js — Ny järnvägsmark med servitutsrätt
- T — Tillfällig nyttjanderätt, gäller från byggstart och 72 månader för T1, T4, T5, T7 och T8. Gäller från byggstart och 120 månader för T2, T3, T6, T9, T10 och T11.
- T4 — Tillfällig nyttjanderätt för infiltrationsyta. Gäller från byggstart och 72 månader.
- V — Nytt vägområde med vägrätt
- Vi — Nytt vägområde med inskränkt vägrätt
- J, Vi / Js, Vi — Ny järnvägsmark med äganderätt och nytt vägområde med inskränkt vägrätt/ Ny järnvägsmark med servitutsrätt och nytt vägområde med inskränkt vägrätt
- Jt, Vi — Ny järnvägsmark med äganderätt 3D-fastighet och nytt vägområde med inskränkt vägrätt

Js1 - Servitut för serviceväg / räddningsväg
Js4 - Servitut för järnvägsanläggningens grundkonstruktion
Js6 - Servitut för parkeringsyta för räddningstjänstens fordon, servicefordon mm.
Js7 - Servitut för anläggande och vidmakthållande av ledningar
Js8 - Servitut för trädsäkring
Js9 - Servitut för skötselyta (Vid stängsel gäller servitutet 1 meter ut från stängslet)
Js10 - Servitut för järnvägsbro
Js11 - Servitut för diken, dammar och åtgärder för vattenhantering
Js12 - Servitut för tillfart i samband med drift- och underhållsåtgärder
Vi1 - Inskränkt vägrätt för väg över eller under järnvägsanläggning.
Vi2 - Inskränkt vägrätt för väg över eller under servitutsrätt för järnvägsanläggning.

Tillfällig nyttjanderätt gäller från byggstart och 72 månader för:
T1 - Tillfällig nyttjanderätt för etablering
T4 - Tillfällig nyttjanderätt för infiltrationsområde
T5 - Tillfällig nyttjanderätt för tillfälliga trafikanordningar
T7 - Tillfällig nyttjanderätt för anläggningsarbeten
T8 - Tillfällig nyttjanderätt för underjordiska anläggningsdelar som kvarlämnas efter byggnation

Tillfällig nyttjanderätt gäller från byggstart och 120 månader för:
T2 - Tillfällig nyttjanderätt för upplag
T3 - Tillfällig nyttjanderätt för arbets- och transportväg
T9 - Tillfällig nyttjanderätt för arbets- och transportväg, tillgänglig för annan trafik
T10 - Tillfällig nyttjanderätt för etablering
T11 - Tillfällig nyttjanderätt för kväverening

SÄRSKILDA BESLUT SOM TAS I SAMBAND MED FASTSTÄLLELSE AV JÄRNVÄGSPLAN

- Indragning av väg från allmänt underhåll

SKYDDSÅTGÄRDER OCH FÖRSIKTIGHETSMÅTT

- Markering eller avgränsning av skyddsåtgärder och försiktighetsmätt

Sk1 - Järnvägsnära bullerskyddsskärm (2,0m över RÖK)
Sk3 - Fastighetsnära bullerskydd, fasadåtgärd
Sk4 - Fastighetsnära bullerskydd, lokal skärm på uteplats
Sk5 - Dagvattenmagasin
Sk6 - Järnvägsnära faunastängsel (2,2m över RÖK)
Sk8 - Biotopskydd för träd
Sk9 - Tortnumma för djur
Sk10 - Trädskyddsskärm

VERKSAMHETER/ÅTGÄRDER SOM UNDANTAS FRÅN FÖRBUD ENLIGT MILJÖBALKEN

- Markering eller avgränsning av strandskydd
- Markering eller avgränsning av biotopskydd

Förbuden som avser verksamhet eller åtgärd inom generellt biotopskyddsområde (7:11 2st.MB) gäller inte byggnade av allmän väg/järnväg.

Förbuden mot åtgärder inom strandskyddsområde (7:15 MB) gäller inte byggande av allmän väg/järnväg.

Skyldigheten att göra anmälan för samråd enligt 12:6 MB gäller inte för de verksamheter och åtgärder som behövs för att bygga vägen/järnvägen och som fastställs och ingår i vägområde för allmän väg/järnvägsmark eller område för tillfällig nyttjanderätt.

LOKALISERINGSFIGUR

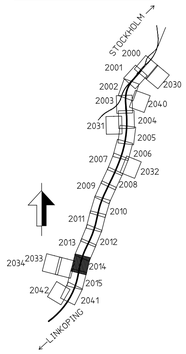

ÖVRIGA BETECKNINGAR

- Fastighet som ägs av Trafikverket och som fortsättningsvis ska vara järnvägsmark
- 1:79 — Fastighetsbeteckning
- Kommungräns
- Traktgräns
- Fastighetsgräns
- Befintlig vägrätt och övriga befintliga rättigheter
- Illustrationslinje

BEFINTLIG, PLAN

- Byggnad
- Järnvägsspår
- Väg/Gata
- Strandlinje
- Koordinatkryss
- Höjdkurvor

KOORDINATSYSTEM I PLAN: SWEREF 99 18 00 / KOORDINATSYSTEM I HÖJD: RH 2000

TYP AV PLAN: JÄRNVÄGSPLAN			
LEVERANTÖR: TYRÉNS, KONSORTIET ÖSTLÄNKEN	AVDELNING: –	LEVERANS/ÄNDRINGS-PM: –	TEKNIKOMRÅDE: PLAN OCH TILLSTÅND
	UPPDRAGSNUMMER: 146457	KONSTRUKTIONSNUMMER: –	GRANSKNINGSSTATUS / SYFTE: GODKÄND
TRAFIKVERKET	PROGRAM OSTLÄNKEN GERSTABERG-LÅNGSJÖN KM 0+000 - 14+700		HANDLINGSTYP: FASTSTÄLLELSEHANDLING
SKAPAD AV: ÅF-TYRÉNS/OSER			ANLÄGGNINGSTYP: GEMENSAM
GRANSKAD AV: ÅF-TYRÉNS/PEAN	PLANKARTA		KILOMETER-METER: 13+000 - 14+000 / BANDEL: 506
GODKÄND AV: ÅF-TYRÉNS/PDHA / DATUM: 2023-01-11	SKALA: 1:2000 / FORMAT: A1	RITNINGSNUMMER FÖRVALTNING	RITNINGSNUMMER PROJEKT: OLP4-00-110-41000 BLAD: 2014 / NÄSTA BLAD: 2015 / ÄNDR.: –

pw:\\pwis.trafikverket.local:PWPDBInvestera\Documents\Projekt\Strdk 36\137617-Östlänken\Kontrakt\OLP4 Södertälje-Tressa\00-09\Ritning\OLP4-00-110-41000-13_14-2014 2023-01-11 Tyrens_ban

Denna ritning är Trafikverkets egendom. Allt obehörigt begagnande av ritningen beivras enligt lag.
TRAFIKVERKET

A3 V Λ V Λ A3

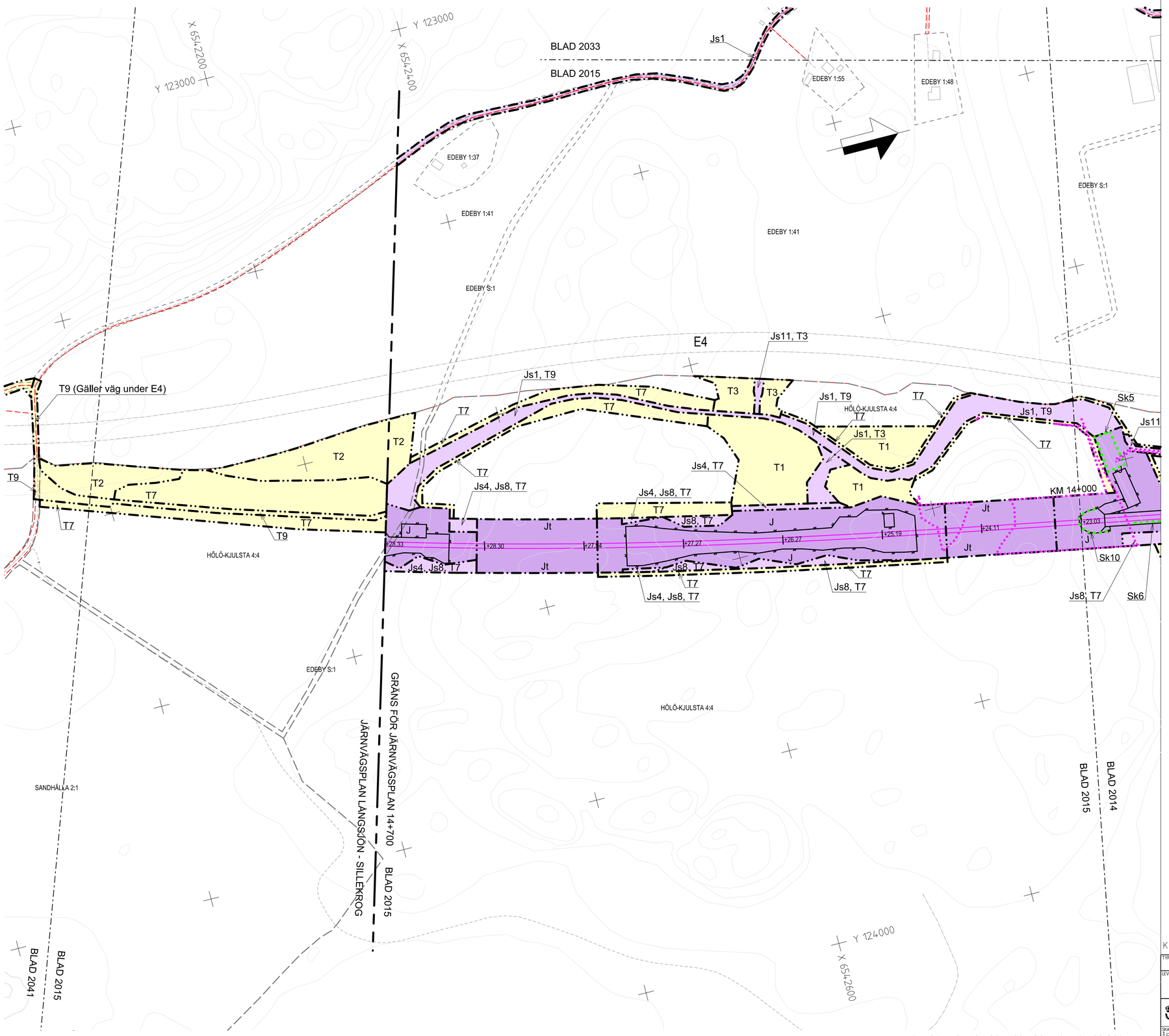

0 20 40 60 80 100 120 140 160 180 200

SKALA 1:2000

© Lantmäteriet, Geodatasamverkan

Denna ritning är Trafikverkets egendom. Allt obehörigt begagnande av ritningen beivras enligt lag.
TRAFIKVERKET

TECKENFÖRKLARING

Aktualitetsdatum grundkarta: 2020-07-07
Aktualitetsdatum fastighetskarta: 2021-09-06

NY ANLÄGGNING

- KM 12+000 / + 00.00 — Ny järnväg, spårmitt, med längdmätning och plushöjd RÖK. Huvudlängdmätning ligger i spår NSP
- Växel (redovisas i ungefärligt läge)
- Stängsel (höjd 2,5 m)
- Vägbro/Järnvägsbro
- Vägräcke
- Viltstängsel väg
- +0,00 / 0/000 — Ny väg med längdmätning och plushöjd för vägmitt

MARKANSPRÅK

- Gräns för järnvägsmark/vägområde
- Avgränsning mellan olika typer av markanspråk/ Gräns för område som tas i anspråk för tillfälligt nyttjande
- J / Jt — Ny järnvägsmark med äganderätt / Ny järnvägsmark med äganderätt 3D-fastighet
- Js — Ny järnvägsmark med servitutsrätt
- T — Tillfällig nyttjanderätt, gäller från byggstart och 72 månader för T1, T4, T5, T7 och T8. Gäller från byggstart och 120 månader för T2, T3, T6, T9, T10 och T11.
- T4 — Tillfällig nyttjanderätt för infiltrationsyta. Gäller från byggstart och 72 månader.
- V — Nytt vägområde med vägrätt
- Vi — Nytt vägområde med inskränkt vägrätt
- J, Vi / Js, Vi — Ny järnvägsmark med äganderätt och nytt vägområde med inskränkt vägrätt/ Ny järnvägsmark med servitutsrätt och nytt vägområde med inskränkt vägrätt
- Jt, Vi — Ny järnvägsmark med äganderätt 3D-fastighet och nytt vägområde med inskränkt vägrätt

Js1 - Servitut för serviceväg / räddningsväg
Js4 - Servitut för järnvägsanläggningens grundkonstruktion
Js6 - Servitut för parkeringsyta för räddningstjänstens fordon, servicefordon mm.
Js7 - Servitut för anläggande och vidmakthållande av ledningar
Js8 - Servitut för trädsäkring
Js9 - Servitut för skötselyta (Vid stängsel gäller servitutet 1 meter ut från stängslet)
Js10 - Servitut för järnvägsbro
Js11 - Servitut för diken, dammar och åtgärder för vattenhantering
Js12 - Servitut för tillfart i samband med drift- och underhållsåtgärder
Vi1 - Inskränkt vägrätt för väg över eller under järnvägsanläggning.
Vi2 - Inskränkt vägrätt för väg över eller under servitutsrätt för järnvägsanläggning.

Tillfällig nyttjanderätt gäller från byggstart och 72 månader för:
T1 - Tillfällig nyttjanderätt för etablering
T4 - Tillfällig nyttjanderätt för infiltrationsområde
T5 - Tillfällig nyttjanderätt för tillfälliga trafikanordningar
T7 - Tillfällig nyttjanderätt för anläggningsarbeten
T8 - Tillfällig nyttjanderätt för underjordiska anläggningsdelar som kvarlämnas efter byggnation

Tillfällig nyttjanderätt gäller från byggstart och 120 månader för:
T2 - Tillfällig nyttjanderätt för upplag
T3 - Tillfällig nyttjanderätt för arbets- och transportväg
T9 - Tillfällig nyttjanderätt för arbets- och transportväg, tillgänglig för annan trafik
T10 - Tillfällig nyttjanderätt för etablering
T11 - Tillfällig nyttjanderätt för kväverening

SÄRSKILDA BESLUT SOM TAS I SAMBAND MED FASTSTÄLLELSE AV JÄRNVÄGSPLAN

- Indragning av väg från allmänt underhåll

SKYDDSÅTGÄRDER OCH FÖRSIKTIGHETSMÅTT

- Markering eller avgränsning av skyddsåtgärder och försiktighetsmätt

Sk1 - Järnvägsnära bullerskyddsskärm (2,0m över RÖK)
Sk3 - Fastighetsnära bullerskydd, fasadåtgärd
Sk4 - Fastighetsnära bullerskydd, lokal skärm på uteplats
Sk5 - Dagvattenmagasin
Sk6 - Järnvägsnära faunastängsel (2,2m över RÖK)
Sk8 - Biotopskydd för träd
Sk9 - Tortrumma för djur
Sk10 - Trädskyddsskärm

VERKSAMHETER/ÅTGÄRDER SOM UNDANTAS FRÅN FÖRBUD ENLIGT MILJÖBALKEN

- Markering eller avgränsning av strandskydd
- Markering eller avgränsning av biotopskydd

Förbuden som avser verksamhet eller åtgärd inom generellt biotopskyddsområde (7:11 2st.MB) gäller inte byggnade av allmän väg/järnväg.

Förbuden mot åtgärder inom strandskyddsområde (7:15 MB) gäller inte byggande av allmän väg/järnväg.

Skyldigheten att göra anmälan för samråd enligt 12:6 MB gäller inte för de verksamheter och åtgärder som behövs för att bygga vägen/järnvägen och som fastställs och ingår i vägområde för allmän väg/järnvägsmark eller område för tillfällig nyttjanderätt.

LOKALISERINGSFIGUR

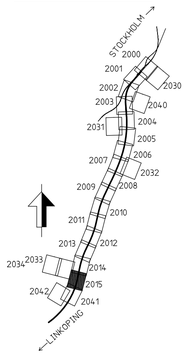

ÖVRIGA BETECKNINGAR

- Fastighet som ägs av Trafikverket och som fortsättningsvis ska vara järnvägsmark
- 1:79 — Fastighetsbeteckning
- Kommungräns
- Traktgräns
- Fastighetsgräns
- Befintlig vägrätt och övriga befintliga rättigheter
- Illustrationslinje

BEFINTLIG, PLAN

- Byggnad
- Järnvägsspår
- Väg/Gata
- Strandlinje
- Koordinatkryss
- Höjdkurvor

KOORDINATSYSTEM I PLAN: SWEREF 99 18 00 / KOORDINATSYSTEM I HÖJD: RH 2000

TYP AV PLAN: JÄRNVÄGSPLAN			
LEVERANTÖR: TYRÉNS KONSORTIET ÖSTLÄNKEN	AVDELNING: –	LEVERANS/ÄNDRINGS-PM: –	TEKNIKOMRÅDE: PLAN OCH TILLSTÅND
	UPPDRAGSNUMMER: 146457	KONSTRUKTIONSNUMMER: –	GRANSKNINGSSTATUS / SYFTE: GODKÄND
TRAFIKVERKET	PROGRAM OSTLÄNKEN GERSTABERG-LÅNGSJÖN KM 0+000 – 14+700 PLANKARTA		HANDLINGSTYP: FASTSTÄLLELSEHANDLING ANLÄGGNINGSTYP: GEMENSAM
SKAPAD AV: ÅF-TYRÉNS/OSER			KILOMETER-METER: 14+000 – 14+700 / BANDEL: 506
GRANSKAD AV: ÅF-TYRÉNS/PEAN			RITNINGSNUMMER PROJEKT: OLP4-00-110-41000
GODKÄND AV: ÅF-TYRÉNS/PDHA / DATUM: 2023-01-11	SKALA: 1:2000 / FORMAT: A1	RITNINGSNUMMER FÖRVALTNING	BLAD: 2015 / NÄSTA BLAD: – / ÄNDR.: –

pw:\\pws.trafikverket.local:PWPDBInvestera\Documents\Projekt\Strdk 36\137617-Östlänken\Kontrakt\OLP4 Södertälje-Trosa\00-09\Ritning\OLP4-00-110-41000-14_14-2015 2023-01-11 Tyrens_ban

A3 V A V A3